



# SCHEDULE GUIDE

Effective August 21, 2017  
Efectivo 21 de agosto de 2017



## What's new in the bus book?

- ▶ Schedule adjustments have been made on Lines 6, 11, 12x, 14, 15x, 20, 21x, 23, 24x & 25.
- ▶ On weekday mornings, Lines 1 & 2 now run every 15 minutes.
- ▶ The Downtown Shuttle will begin at 10am year-round instead of 9am.
- ▶ Minor routing changes have been made to Lines 23 & 25.

Please refer to specific routes for more information.

## ¿Qué hay de nuevo en el libro de autobuses?

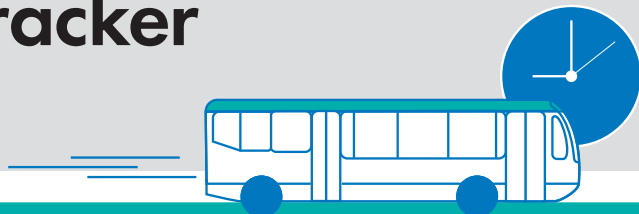
- ▶ Los horarios de las líneas 6, 11, 12x, 14, 15x, 20, 21x, 23, 24x y 25 se han ajustado.
- ▶ En las mañanas de los días de semana, las líneas 1 y 2 ahora vienen cada 15 minutos.
- ▶ El Downtown Shuttle comenzará a las 10 durante todo el año en lugar de las 9.
- ▶ Se han realizado cambios menores de enrutamiento a las líneas 23 y 25.

Por favor refiérase a las rutas específicas para más información.

# New App Available

 **BusTracker**

See page 27 for details.



**Santa Barbara Metropolitan Transit District**  
550 Olive Street Santa Barbara, CA 93101  
805.963.3366  
sbmtd.gov

# Table of Contents

## Page

Route List	Back Cover
System Map	4
Frequency Chart	6
Popular Destinations & the Routes that Serve Them	7
Fares & Discount Passes	8
Transit Center Information	10
Where to Buy Passes	11
Lost & Found	11
How to Use This Guide	12
Transfers	13
Bus Stop Information	16
Bus Safety Rules	28
Services for Passengers with Special Needs	30
Title VI Compliance	32
Reasonable Modification Policy & ADA Complaints	33
Bike & Bus	34
Emergency Ride Home Program	101
Booster Services	135
Regional Transportation Information	140
Amtrak Transfer Program	141
Service Calendars	142

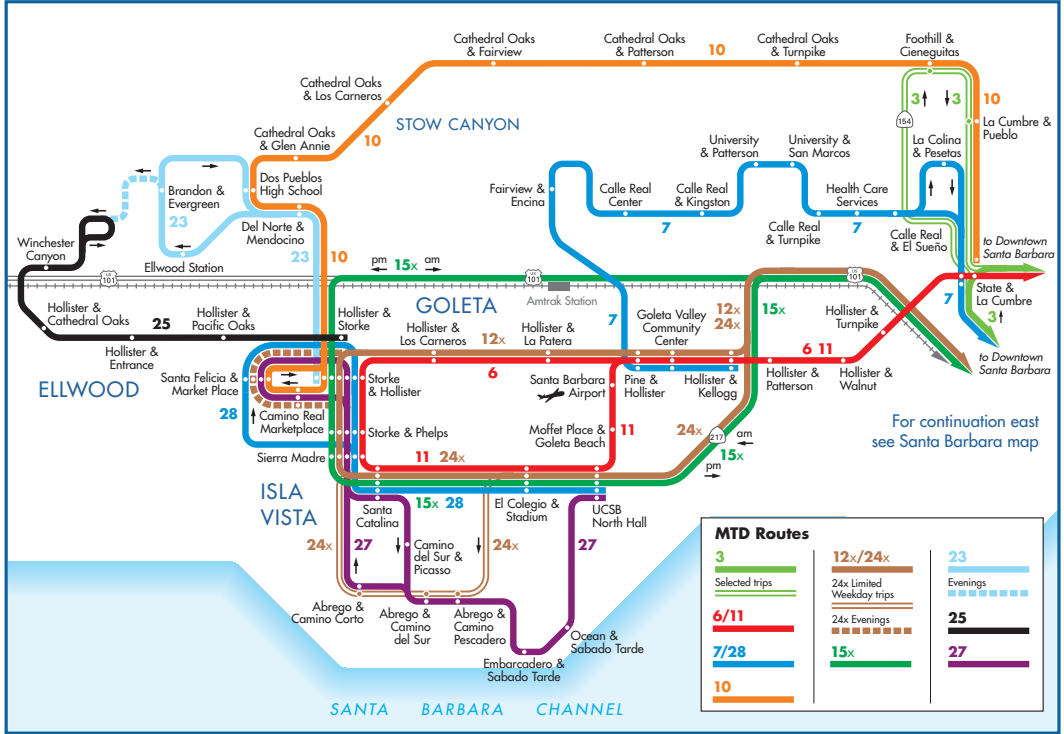
# Tabla de Contenidos

## Página

Lista de Rutas	Contraportada
Mapa del Sistema	4
Tabla de Frecuencias	6
Destinos populares y sus rutas	7
Tarifas y Pases de Precio Reducido	9
Información del Centro de Tránsito	10
Dónde Comprar Pases	11
Objetos Perdidos	11
Cómo Usar Esta Guía	12
Transbordos	13
Información Sobre las Paradas del Autobús	16
Reglas de Seguridad	28
Servicios para Pasajeros con Necesidades Especiales	30
Aviso al Público de Cumplimiento del Título VI	32
Política de Modificación Razonable y Quejas de la ADA	33
Bicicleta en el Autobús	34
Programa "Viaje de Emergencia A Casa"	101
Servicios de Refuerzo	135
Información Sobre el Transporte Regional	140
Programa de Transferencia Amtrak	141
Fechas de Servicio	142

# Network Maps

## Goleta, Isla Vista, and Ellwood



## Montecito and Carpinteria




















# Network Maps

## Santa Barbara – Eastside, Westside and Mesa



# Frequency Chart


No.	Destination		Frequency (minutes)			Hours of Operation			Pages
			Week	Sat	Sun	Weekdays	Saturdays	Sundays	
1/2	Westside / Eastside		15-45	20-45	30-45	5:35a-10:40p	6:10a-10:30p	7:35a-9:15p	36-46
3	Oak Park		30	60	60	6:00a-7:25p	7:00a-7:45p	8:30a-7:00p	48-52
4	Mesa / SBCC		35-60	60	60	6:00a-9:15p	7:10a-6:30p	9:10a-5:30p	54-56
5	Mesa / La Cumbre		60	60-75	60-75	6:00a-10:45p	7:00a-8:50p	8:45a-6:40p	58-61
6	Goleta		20-30	30	30	5:40a-7:00p	6:45a-7:00p	6:15a-7:00p	62-75
7	Goleta Old Town		30	60	60	6:00a-10:30p	7:30a-6:45p	7:30a-6:45p	76-79
10	Cathedral Oaks		§	--	--	6:50a-6:35p	--	--	80-81
11	UCSB		30-45	30-45	30-45	5:50a-12:15a	6:00a-11:00p	6:30a-10:30p	62-75
12X	Goleta Express		25-70	35-70	35-70	6:00a-7:30p	7:30a-8:00p	7:30a-8:00p	82-85
14	Montecito		30-120	60-75	§	6:30a-6:20p	7:45a-6:30p	7:30a-5:20p	86-88
15X	SBCC / UCSB Express		15-30	--	--	7:15a-9:45p±	--	--	90-95
16	City College Shuttle		20-30	--	--	6:55a-5:55p	--	--	96-97
17	Westside/SBCC		35-60	60	60	6:25a-8:50p	7:00a-6:05p	9:00a-5:05p	98-100
20	Carpinteria		25-60	45-85	40-75	5:25a-11:30p	6:25a-10:40p	6:45a-9:30p	102-106
21X	Carpinteria Express*		§	§	--	6:15a-6:55p	§	--	102-106
23	El Encanto Heights		60-80	60-90	60-90	5:35a-11:05p	7:30a-9:55p	8:30a-8:50p	108-111
24X	UCSB Express		20-75	30-75	30-75	6:25a-12:00a	7:55a-11:35p	8:55a-11:35p	112-117
25	Ellwood-Winchester		30-80	60	60	5:30a-11:30p	8:15a-10:05p	8:40a-9:05p	118-121
27	Isla Vista Shuttle		12-45	35	35	7:00a-8:45p±	10:00a-6:20p	10:00a-6:25p	122-125
28	UCSB Shuttle		15-30	30	30	7:25a-11:55p±	7:30a-10:15p	7:25a-9:55p	126-130
36	Seaside Shuttle		20	20	20	6:05a-7:05p	8:35a-5:45p	8:45a-5:45p	132-134
37	Crosstown Shuttle		18-50	--	--	6:55a-6:55p	--	--	136-137
D	Downtown Shuttle		15	15	15	10:00a-6:00p	10:00a-6:00p	10:00a-6:00p	138-139
			10-15	10-15	10-15	10:00a-6:00p**	10:00a-9:00p	10:00a-6:00p	138-139
W	Waterfront Shuttle		30	30	30	10:00a-6:00p	10:00a-6:00p	10:00a-6:00p	138-139
			15	15	15	10:00a-6:00p**	10:00a-6:00p**	10:00a-6:00p	138-139

\* Morning and afternoon peak times only. See schedule for details.


\*\* The Downtown & Zoo Shuttles run until 9pm on Fridays & Saturdays.

§ Limited Service. See schedule for details.

± Limited service available in summer, & when school is not in session. See schedule for details.

 Bike rack available.

 Non-Summer

 Summer

See pages 142-143 for more information about dates of service.

Veá las páginas 142-143 para más información sobre las fechas de servicio.

# Popular Destinations & The Routes that Serve Them

## Destinos populares y sus rutas

### Parks & Recreation

Alameda Park	6, 11, 37
Alice Keck Park Memorial Garden	6, 11, 37
Arroyo Burro (Hendry's) Beach	5
Bird Refuge	14, 20, W
Birnam Wood	14
Cabrillo Field	14, 20, W
Cabrillo Bath House	14, 20, W
Carpinteria Pool	20, 21x, 36
Carrillo Recreation Center	6, 11, 14, 20, 21x, 37
Chase Palm Park	W
Dwight Murphy Field	14, 20, W
Earl Warren Showgrounds	3
East Beach	14, 20, W
Elings Park	5
Girsh Park	10, 11, 15x, 24x, 27, 28
Harbor	W
Las Positas Tennis Courts	5
Leadbetter Beach	W, 4, 5, 15x, 16, 17
Los Baños del Mar Pool	16, D, W
Louise Lowry Davis Center	3
MacKenzie Park	3, 6, 11
Manning Park	14
Municipal Golf Course	3
Oak Park	3
Ortega Park	37
Pershing Park	5, 15x, 16, W
Sandpiper Golf Course	25
Skaters' Point	D, W
Stearns Wharf	D, W
Stow Grove	10
Summerland Beach	20
Tucker's Grove	10
Valley Club	14
West Beach	D, W

### Parks & Recreation

Westside Boys & Girls Club	1
YMCA - Montecito	14
YMCA - Santa Barbara	3, 6, 11
Zoo	14, 20, W

### Schools

Alpha Resource Center	10
Braille Institute	3
Hillside House	5
Pathpoint	14
Santa Barbara City College (SBCC)	4, 5, 15x, 16, 17
University of California SB (UCSB)	11, 15x, 24x, 27, 28

### Medical

Cottage Hospital	3
County Health Care Services	7
Goleta Valley Cottage Hospital	6, 11
Isla Vista Medical Clinic	27
Rehabilitation Institute	3
Sansum - Carpinteria	20, 21x, 36
Sansum - Foothill	3, 10
Sansum - Hitchcock	3, 6, 11
Sansum - Patterson	6, 11
Sansum - Pesetas	3, 7
Sansum - Pueblo	3
VA Clinic	7
Westside Clinic	1, 37

### Retirement Communities

Casa Dorinda	14
Friendship Manor	11, 15x, 24x, 28
Garden Court	3
Maravilla	7
Presidio Springs	14
Samarkand	3

### Retirement Communities

Valle Verde	5
Villa Caridad	7
Villa Santa Barbara	2
Vista Del Monte	5

### Other Points of Interest

Airport	11
Amtrak Station - Carpinteria	36
Amtrak Station - Goleta	6, 12x
Amtrak Station - SB	D, 5, 16
Carpinteria City Hall	20, 21x
Casa De La Guerra	20, 21x, 37
Courthouse	2, 6, 11, 14, 20, 21x, 37
DMV - Goleta	10, 25, 27, 28
DMV - Santa Barbara	5, 16
Franklin Center	2, 37
Goleta City Hall	6, 12x
Goleta Valley Community Center	6, 7, 11, 12x
Greyhound Bus Depot	D, 5, 16
Hollister Business Park	6, 12x
Library - Carpinteria	20, 21x, 36
Library - East Side	2, 37
Library - Montecito	14
Library - Santa Barbara	2, 6, 11, 14, 20, 21x, 37
Museum of Art	D, 2, 20, 21x
Santa Barbara Bowl	2
Santa Barbara City Hall	20, 21x, 37
SB County Buildings	7
SB County Building (Downtown)	2, 6, 11, 14, 20, 21x, 37
SB Historical Museum	20, 21x, 37
Schott Center	3
Ty Warner Sea Center	D, W
Wake Center	7
Westside Community Center	3

### Getting to the Old Mission

Take Line 6 or Line 11 to the State & Pueblo bus stop. Walk south 1 block to Los Olivos and then up the hill 4 blocks to the Old Mission.

### Para llegar a la Misión

Tome la línea 6 o la línea 11 hasta la parada de autobús de State y Pueblo. Camine una cuadra hacia el sur y 4 cuadras hacia arriba en Los Olivos hasta llegar a la Misión.

# Fares & Discount Passes

All fares are one-way and may be paid with coins or bills. Exact change required. Fare boxes do not give change and drivers cannot make change.

## Standard Fares

Regular one-way fare	\$1.75
Token for one-way fare	\$1.75
Youth (K - 12th grade)	\$1.75
Seniors (age 62 and over) and Persons with Disabilities or Medicare Cards*	85¢
Children under 45 inches tall (three children per adult)	Free
Transfers (to complete a one-way trip)	Free
Day Pass	\$6.00

## Downtown-Waterfront & Seaside Shuttle Fares

Regular one-way fare	50¢
Youth (K - 12th grade)	50¢
Seniors (age 62 and over) and Persons with Disabilities or Medicare Cards*	25¢
Children under 45 inches tall (three children per adult)	Free

## 10-Ride Passes

Adult	\$11.50
Youth (K-12th grade)	\$8.25
Senior (age 62 and over)*	\$5.50
Mobility (for disabled persons and Medicare card holders)*	\$5.50

## 30-Day Passes

Adult	\$52.00
Youth (K-12th grade)	\$42.00
Senior (age 62 and over)*	\$20.00
Mobility (for disabled persons and Medicare card holders)*	\$20.00

## UCSB & SBCC Students

UCSB & SBCC students may use their student ID with a current registration sticker as a bus pass.

Valid dates for Fall 2017 - Summer 2018:

**SBCC:** Fall: 8/14 - 1/8; Spring: 1/19 - 5/12; Summer I: 5/21 - 6/29; Summer II: 6/30 - 8/10

**UCSB:** Fall: 9/18 - 1/21; Winter: 1/8 - 4/15; Spring: 4/2 - 7/8; Summer: 6/25 - 10/7

UCSB & SBCC cards not valid on the Downtown-Waterfront Shuttle.

30-Day Passes are valid 30 days from first use. They are not valid on the Downtown-Waterfront Shuttle.

30-Day passes are not transferable and transfers are not available with this pass.

10-Ride passes do not expire.

Improper use of passes may result in revocation or confiscation.

All pass sales are final. No refunds. No cash value.

\* Identification, proof of age, a Medicare card, or MTD photo ID is required.



## Pasajes y Pases de Precio Reducido

Todas las tarifas son sólo de ida. Se requiere cambio exacto. Las cajas de cobros sólo aceptan dinero en efectivo. Ni las cajas de cobro ni los conductores tienen cambio.

### Tarifa General

Tarifa regular de ida	\$1.75
Ficha para tarifas de ida	\$1.75
Niños y adolescentes (K - 12 ° grado)	\$1.75
Adultos mayores (62 años +) y Personas con discapacidades o tarjeta de Medicare*	85¢
Niños de 45" pulgadas o menos (hasta tres niños por adulto)	Gratis
Boletos de transbordo (para completar viaje de ida)	Gratis
Pase de día	\$6.00

### Tarifas de Downtown-Waterfront y Seaside Shuttle

Regular de ida	50¢
Niños y adolescentes (K - 12 ° grado)	50¢
Adultos mayores (62 años +) y Personas con discapacidades o tarjeta de Medicare*	25¢
Niños de 45" pulgadas o menos (hasta tres niños por adulto)	Gratis

### Pases de 10 Viajes

Adultos	\$11.50
Niños y adolescentes (K - 12 ° grado)	\$8.25
Adultos mayores (62 años +)*	\$5.50
Personas con discapacidades o tarjeta de Medicare*	\$5.50

### Pases de 30 Días

Adultos	\$52.00
Niños y adolescentes (K - 12 ° grado)	\$42.00
Adultos mayores (62 años +)*	\$20.00
Personas con discapacidades o tarjeta de Medicare*	\$20.00

### Estudiantes de UCSB y SBCC

Los estudiantes de UCSB o SBCC pueden usar como pase de autobús su identificación escolar con la etiqueta actual. Fechas válidas:

**SBCC:** Otoño: 8/14 - 1/8; Primavera: 1/19 - 5/12; Verano I: 5/21 - 6/29; Verano II: 6/30 - 8/10

**UCSB:** Otoño: 9/18 - 1/21; Invierno: 1/8 - 4/15; Primavera: 4/2 - 7/8; Verano: 6/25 - 10/7

Las etiquetas de UCSB y SBCC no son válidas en el Downtown-Waterfront Shuttle.

Los pases de 30 días son válidos a partir del primer día de uso. No son válidos para el Downtown-Waterfront Shuttle. No son transferibles y no pueden utilizarse para hacer transbordos.

Los pases de 10 viajes no se vencen.

El uso inapropiado de los pases puede resultar en la revocación o confiscación de los mismos.

Todas las ventas son definitivas. No se admiten devoluciones. Sin valor monetario.

\* Se requiere prueba de edad o de discapacidad con fotografía.

## Transit Center Information

The Transit Center (TC) at 1020 Chapala Street in Santa Barbara is the hub of the MTD system. Many bus trips begin and end at the TC, making it a convenient spot for passenger transfers. A large waiting room, passenger restrooms, an ATM, ticket vending machines, change machines, and machines that will break bills as large as \$100 are available for your convenience.

Our friendly Customer Service Representatives are standing by to help you plan your trip every day of the week. They are happy to give you route and schedule information and tell you exactly where the bus stops are located in your neighborhood.

Reminder: The Transit Center and all bus stops are non-smoking zones.

**Transit Center**  
**805.963.3366**

## Información del Centro de Tránsito

El Centro de Tránsito (TC) localizado en 1020 Chapala Street en Santa Bárbara, es el centro del sistema de MTD. Muchos viajes comienzan y terminan en el TC, haciéndolo un lugar conveniente para transferencias de pasajeros. Tenemos a su disposición una gran sala de espera, baños para los pasajeros, un cajero automático, máquinas expendedoras de boletos, máquinas de cambio en monedas y máquinas que le pueden dar cambio de billetes hasta de \$100 para su comodidad.

Nuestros amables representantes de servicio al cliente en el Centro de Tránsito están disponibles todos los días de la semana para ayudarle a planear su viaje. Ellos estarán felices de poder darle información acerca de las rutas y horarios, y decirle dónde están las paradas de autobús de su vecindad.

Recordatorio: No se permite fumar en el Centro de Tránsito ni en cualquier parada de autobús de MTD.

**Centro de Tránsito**  
**805.963.3366**

## Transit Center Hours

### Horario del Centro de Tránsito

<b>Monday - Friday</b> <b>Lunes a Viernes</b>	<b>6 am - 7 pm</b>
<b>Saturday</b> (& Holidays with Saturday Service*) <b>Sábados</b> (y feriados con servicio los sábados*)	<b>9 am - 5 pm</b>
<b>Sunday</b> (& Holidays with Sunday Service*) <b>Domingos</b> (y feriados con servicio los domingos*)	<b>9 am - 5 pm</b>
<b>Thanksgiving Day</b> <b>Día de Acción de Gracias</b>	<b>Closed</b> <b>Cerrado</b>
<b>Christmas Day</b> <b>Día de Navidad</b>	<b>Closed</b> <b>Cerrado</b>

\*See page 143 for Holiday Service Calendar  
Vea el calendario de servicio en días feriados en la página 143

## Lost & Found 805-963-3366



MTD is not responsible for any items lost, stolen or damaged on MTD buses, in or around the MTD Transit Center, or

at bus stops. MTD strongly recommends that you label your bags, backpacks, and other items of value with ID and contact information. Items of value will be taken to the Santa Barbara Police Department. Clothing or other items are held at the MTD Transit Center for 4 days; after that period, items will be donated to charity. Perishable or offensive items are not held. See page 35 for information about reclaiming lost bikes.

## Objetos Perdidos 805-963-3366

MTD no es responsable por los objetos perdidos, robados o dañados en los autobuses del MTD, en el Centro de Tránsito o en las paradas de autobús. MTD recomienda que etiquete sus bolsas, mochilas y otros artículos de valor con identificación/información de contacto. Los artículos de valor serán llevados al Departamento de Policía. La ropa y otras cosas que se encuentren se mantendrán por 4 días en el Centro de Tránsito. La comida que se pueda echar a perder no se guardará si se deja en el autobús. Vea la página 35 para obtener información como recuperar las bicicletas perdidas.

## Where to Buy Passes

## Dónde Comprar Pases

Bus passes are available by mail from the MTD Business Office or at these locations  
Los pases de autobús se pueden comprar por correo o en estos lugares

- ▶ MTD Transit Center, 1020 Chapala Street, Santa Barbara (805) 963-3366
- ▶ MTD Business Office, 550 Olive Street, Santa Barbara, 93101 (805) 963-3364
- ▶ Albertsons, 1018 Casitas Pass Road, Carpinteria (vending machine)
- ▶ Goleta Valley Community Center, 5679 Hollister Avenue, Goleta (vending machine)
- ▶ UCSB Bookstore, University Center (805) 893-3819

## Comment? Compliment? Complaint?

Please share it with us at MTD by calling 805-963-3364 x502, or click Contact Us on our website ([www.sbmtd.gov](http://www.sbmtd.gov)) to send an email.

## ¿Comentario? ¿Cumplido? ¿Queja?

Por favor, comparta con nosotros en el MTD llamando al 805-963-3364 x502, o haga clic en Contáctenos en nuestro sitio web ([www.sbmtd.gov](http://www.sbmtd.gov)) para enviar un correo electrónico.

# How do I read the Schedule Guide?

## ¿Cómo leo las tablas de horario?

1

### OAK PARK

3

Transit Center • Cottage Hospital • Samarkand • Hitchcock • La Cumbre • Sansum

#### From Downtown Santa Barbara to La Cumbre & Sansum

2

TRANSIT CENTER (A) ▶	Westside Community Center (B) ▶	Cottage Hospital (C) ▶	Treasure & Samarkand (D) ▶	State & San Roque (E) ▶	State & La Cumbre (Galleria) (F) ▶	State & La Cumbre (Bay Club) (F) ▶	Foothill & Cieneguitas (G)
MONDAY - FRIDAY							
6:00	....	6:10	6:14	6:18	6:30	....	....
6:30	....	6:40	6:44	6:48	7:00	....	....
7:00	....	7:15	7:19	7:23	....	7:35	7:45
7:30	....	7:45	7:49	7:53	....	8:05	8:15
8:00	....	8:15	8:19	8:23	....	8:35	8:45

3

4

### To take the bus from Cottage Hospital to Sansum Clinic

- 1 Find the timetable for the direction you want to go and the day of the week on which you plan to travel.
- 2 Locate the time point closest to where you want to board.
- 3 Read down the column of times under that heading until you find your desired departure time.
- 4 Read across this line of the schedule to the time listed below your destination. This is your approximate arrival time.

It is important to arrive at your bus stop a few minutes before the scheduled departure time.

#### See also

- ▶ System Map (page 4)
- ▶ Bus Stop Information (page 16)

### Para tomar el autobús de Cottage Hospital a Sansum Clinic

- 1 Encuentre el horario correcto, hacia qué dirección y el día específico que quiere viajar.
- 2 Localice el sitio asignado más cercano de donde usted desea abordar.
- 3 Lea hacia abajo en la columna de tiempos debajo del encabezamiento hasta que encuentre el tiempo de salida que usted desea.
- 4 Lea a través de esta línea del horario la hora indicada bajo su destino. Esta es la hora de llegada de su autobús.

Es importante llegar a su parada de autobús unos minutos antes de la hora prevista de salida.

#### Ver también

- ▶ Mapa del sistema (página 4)
- ▶ Información sobre las Paradas del Autobús (página 16)

## Need more than one bus? Ask for a transfer.

If you need to use more than one bus to reach your destination, ask the driver for a transfer when you pay your fare on the first bus.

### Transfers are free!

Transfers are free and may be used as your fare on up to two more buses. The transfer is valid for up to 60 minutes from issuance. In the rare case that you need to transfer to a third bus to reach your destination, ask the driver on your second bus to give you another transfer. This transfer will be valid for 30 minutes from the time it was issued.

Transfers are valid to complete your one-way trip. Transfers are not valid for return trips. Passengers who use MTD's 30 day passes will not be issued transfers. Use your pass on each bus in any direction.

It is MTD policy that drivers may wait up to 3 minutes beyond their scheduled departure times for transferring passengers. If you are concerned about catching your connecting bus, request that your driver call ahead to ask your next driver to wait for you.

*During peak-hour times when there is more frequent bus service, Lines 1, 2, 6 & 11 will not wait. There will be another bus in 10 minutes.*

## ¿Necesita más de un autobús? Pida un boleto de transbordo.

Si necesita usar más de un autobús para llegar a su destino, pídale un boleto de transbordo al conductor cuando pague su tarifa en el primer autobús.

Los boletos de transbordo son gratis y se pueden usar como su tarifa en otros dos autobuses. El boleto de transbordo es válido por 60 minutos. En las raras

### ¡Los boletos de transbordo son gratis!


ocasiones en que necesite transbordar a un tercer autobús para llegar a su destino, pídale al conductor del segundo autobús que

le dé otro boleto de transbordo. Este boleto de transbordo será válido por 30 minutos.

Los boletos de transbordo son válidos para terminar su viaje de ida. Los boletos de transbordo no son válidos para viajes de vuelta. Los pasajeros que usan los pases de autobús de 30 días no recibirán boletos de transbordo. Use su pase en cada autobús hacia cualquier dirección.

Es la política de MTD que los conductores esperen hasta 3 minutos después del horario de salida para los pasajeros que quieren transbordar. Si usted está preocupado por llegar al autobús con el que quiere conectar, pídale al conductor que llame al conductor del próximo autobús que desea tomar para que lo espere.

*Durante las horas punta, cuando el servicio de autobús es más frecuente, las Líneas 1, 2, 6 y 11 no esperarán. Habrá otro autobús en 10 minutos.*



# MTD BOARD OF DIRECTORS



2017 Board Members, from left: Director Dick Weinberg, Director Olivia Rodriguez, Vice Chair Chuck McQuary, Chair Dave Davis, Director Dave Tabor, Secretary Bill Shelor, Director Paula Perotte

The MTD Board is made up of seven Directors. Two are appointed by the County Board of Supervisors, two are appointed by the Santa Barbara City Council, one is appointed by the Goleta City Council, and one is appointed by the Carpinteria City Council. The seventh member, also known as the at-large Director, is appointed by the other six members of the board.

The MTD Board meets regularly and welcomes public comments. Agendas are posted 72 hours before each public meeting. More information about the meeting schedule and posted agendas are available on MTD's website ([www.sbmtd.gov](http://www.sbmtd.gov)) or by calling 805-963-3364.

La Junta Directiva de MTD está compuesta por siete directores. Dos son nombrados por la Junta de Supervisores del Condado, dos son nombrados por el Consejo de la Ciudad de Santa Bárbara, uno es nombrado por el Consejo de la Ciudad de Goleta y uno es nombrado por el Consejo de la Ciudad de Carpintería. El séptimo miembro, también conocido como el director independiente, es nombrado por los otros seis miembros de la junta directiva.

La Junta Directiva de MTD se reúne regularmente y acepta comentarios del público. Las agendas se publican 72 horas antes de cada reunión pública. Hay más información disponible sobre el calendario de reuniones y agendas publicadas en el sitio web de MTD ([www.sbmtd.gov](http://www.sbmtd.gov)) o llamando al 805-963-3364.

The mission of MTD is to  
**ENHANCE THE  
MOBILITY OF  
SOUTH COAST  
RESIDENTS,  
COMMUTERS,  
AND VISITORS**

by offering safe, appealing,  
equitable, environmentally  
responsible, and fiscally  
sound transit service.

La misión de MTD consiste en  
**MEJORAR LA  
MOVILIDAD DE  
LOS RESIDENTES  
Y VISITANTES DE  
LA COSTA SUR,**

ofreciendo un servicio de  
transporte seguro, atractivo,  
equitativo, ambientalmente  
responsable, y fiscalmente sólido.



## Bus Stop Information

### Información sobre las Paradas del Autobús

#### Where do I catch the bus?

##### To find your stop ...

- ▶ Look up your bus line number and direction of travel.
- ▶ Note there are two columns of street names: The first name shown is the street on which the bus stops. The second name is the nearest cross street or identifying point. For example, "Carrillo Bath" means the bus stop is on Carrillo near the intersection of Bath.
- ▶ Lettered bus stops are "time points" which you will find listed in the bus schedules and maps. Approximate locations of other bus stops are indicated on individual route maps with black dots.
- ▶ Drivers make every effort to arrive at "time point" bus stops on time. They are not allowed to depart from a time point before the scheduled time. Although approximate times are posted at some bus stops that are not time points, the bus may depart before the time posted. It is important to arrive at your bus stop a few minutes before the scheduled departure time.

#### ¿Dónde encuentro mi parada?

##### Para encontrar su parada...

- ▶ Busque su número de línea y hacia qué dirección va a viajar.
- ▶ Note que hay dos columnas con nombres de calles: La primera indica la calle en la cual para el autobús. La segunda es la calle más cercana que cruza, o algún punto de identificación. Por ejemplo, "Carrillo Bath" significa que la parada del autobús es en Carrillo cerca de la intersección con Bath.
- ▶ Las paradas de autobús indicadas con letras son "puntos de tiempo" de referencia que usted encontrará listadas en los horarios de los autobuses. Localizaciones aproximadas de las otras paradas del autobús están indicadas en los mapas con los puntos negros.
- ▶ Los conductores hacen todo lo posible para llegar a las paradas que son "punto de tiempo" a su hora. No se les permite salir de una parada punto de tiempo antes de la hora programada. Aunque los tiempos aproximados están publicados en algunas paradas de autobús que no son los puntos de tiempo, el autobús puede salir de éstas antes de la hora publicada. Es importante llegar a su parada de autobús unos minutos antes de la hora prevista de salida.





# Bus Stop Information

## Información sobre las Paradas del Autobús

### 1 To West SB #

(C) • Transit Center	4
• Carrillo Bath	200
• Carrillo San Andres	224
(B) • San Andres Anapamu	223
• San Andres Sola	222
• San Andres Micheltorena	221
• San Andres Valerio	12
• San Andres Pedregosa	220
• Modoc Oak	225
(A) • Modoc Portesuello	1

### 1 To Downtown SB #

(A) • Modoc Portesuello	1
• Portesuello Gillespie	218
Mission Chino	219
• San Andres Pedregosa	655
• San Andres Valerio	2
• San Andres Micheltorena	652
• San Andres Sola	656
(B) • San Andres Anapamu	651
• Carrillo San Pascual	3
• Carrillo Bath	667
(C) • Transit Center	4

### 2 To East SB #

(C) • Transit Center	4
• Anapamu State	183
• Anapamu Santa Barbara	104
• Anapamu Garden	618
(D) • Anapamu Nopal (SBHS)	616
• Milpas Figueroa	919
• Milpas Canon	230
• Milpas Perdido	325
• Milpas De La Guerra	325
• Milpas Cota	174
(E) • Montecito Milpas	7
• Montecito Franklin Center	128
• Salinas Montecito	8
• Salinas Mason	234
• Salinas Clifton	233
• Salinas Cacique	235
(F) • Punta Gorda Salinas	9

### 2 To Downtown SB #

(F) • Punta Gorda Salinas	9
• Punta Gorda at bridge	236
• Voluntario Indio Muerto	237
• Voluntario Carpinteria	238
• Milpas Carpinteria	239
• Milpas Mason	240
(E) • Milpas Montecito	10
• Milpas Haley	241
• Milpas Ortega	242
• Milpas De La Guerra	231
• Milpas Figueroa	229
• Anapamu Nopal	243
(D) • Anapamu Alta Vista (SBHS)	615
• Anapamu Olive	228
• Anapamu Garden	227
• Anacapa Anapamu	126
• Carrillo Anacapa	203
(C) • Transit Center	4

### 3 To La Cumbre/Sansum #

(A) • Transit Center	4
• Anapamu Bath	394
(B) • Westside Community Center	300
<i>(selected trips - see schedule)</i>	
• Bath Victoria	395
• Bath Micheltorena	396
• Bath Valerio	397
• Bath Islay	398
• Bath Mission	399
• Bath Los Olivos	327
(C) • Bath Pueblo	621
<i>(Cottage Hospital)</i>	
• Junipero Castillo	331
• Junipero Alamar	328
• Junipero Calle Real	329
• Calle Real Treasure	400
(D) • Treasure Samarkand	14
• San Onofre Las Positas	330
• Las Positas Stanley	774
(E) • State San Roque	15
• State Broadmoor	17

### 3 To La Cumbre/Sansum #

• State Ontare	255
• Hitchcock State	402
• Hitchcock La Rada	403
• Hitchcock Calle Real	404
• Calle Real La Cumbre	405
(F) • State La Cumbre	16

#### Weekdays ONLY:

• Calle Real Pesetas	409
(G) • Foothill Cieneguitas	40

### 3 To Downtown SB #

#### Weekdays ONLY:

(G) • Foothill Cieneguitas	40
• Foothill La Colina JHS	730
• La Cumbre Foothill	772
• La Cumbre Pueblo	771
• La Cumbre Villa La Cumbre	551
• La Cumbre La Colina	425
• La Cumbre Via Lucero	426

(F) • State La Cumbre	156
• State Hope	823
• State Hitchcock	295
• State Ontare	831
(E) • State Broadmoor	254
• Las Positas Stanley	401
• San Onofre Las Positas	861
(D) • Treasure Tallant	887
<i>(Samarkand)</i>	
• Treasure Calle Real	406
• Junipero Calle Real	922
• Junipero Castillo	921
(C) • Bath Pueblo	622
<i>(Cottage Hospital)</i>	
• Bath Los Olivos	620
• De La Vina Mission	332
• De La Vina Islay	333
• De La Vina Micheltorena	334
• De La Vina Victoria	407

*The bus stop at De La Vina & Victoria is not served when the bus goes to Westside Community Center*

*Lettered stops are time points. Wheelchair accessible stops are marked with a bullet ( • )*

*Las paradas indicadas con letras son puntos de tiempo. Las paradas con acceso a sillas de ruedas están marcadas con un punto ( • )*

# Bus Stop Information

## Información sobre las Paradas del Autobús

3 To Downtown SB #			5 To La Cumbre #			5 To Downtown SB #							
(B)	• Westside Community Center	300	(A)	• Transit Center	4	(G)	• State	La Cumbre	156				
	(selected trips - see schedule)			• De La Vina	Canon		• La Cumbre Pl.	Plaza Avenue	364				
	• De La Vina	Anapamu	408		• De La Vina	Ortega		• Modoc	La Cumbre	811			
(A)	• Transit Center		4		• De La Vina	Haley	348		• Calle de los Amigos	Cinco Amigos	365		
					• Haley	Bath	187		• Casiano	Mariana	366		
					• Montecito	Rancheria	189		• Calle De Los Amigos	Senda Verde	632		
				(B)	• Cliff	Loma Alta	22	(F)	• Torino	Calle De Los Amigos	358		
					(SBCC)				Torino	Palermo	885		
					• Cliff	Weldon	190		• Veronica Springs	Torino	367		
					• Cliff	La Marina	191	(E)	• Veronica Springs	Hillside	19		
					• Cliff	Terrace	192		• Las Positas	House	55		
					• Cliff	Santa Fe	193	(D)	• Cliff	Arroyo Burro Beach	20		
					• Cliff	Miramesa	194		• Cliff	Alan	351		
					(C)	• Cliff	Meigs	933		• Cliff	Las Positas	368	
					• Cliff	Fellowship	349		• Cliff	Mesa	56		
					• Cliff	Flora Vista	350		• Cliff	Mohawk	369		
					• Cliff	Las Positas	1110		• Cliff	Oliver	370		
					(D)	• Cliff	Arroyo Burro Beach	20	(C)	• Cliff	Meigs	21	
						Cliff	Alan	351		• Cliff	Salida Del Sol	209	
						Las Positas	Elings Park	353		• Cliff	Santa Cruz	210	
						Las Positas	Richelle	354		• Cliff	San Rafael	211	
					(E)	• Veronica Springs	Hillside	19		• Cliff	La Marina	689	
						• Torino	House	355		• Cliff	Oceano	212	
							Veronica Springs	356		• Cliff	Loma Alta	23	
							Palermo	357	(B)	• Cliff			
							Barcelona Drive	357		(SBCC)			
							Torino	884		• Castillo	Montecito	64	
					(F)	• Calle De Los Amigos	Calle De Los Amigos	Senda Verde	359		• Haley	De La Vina	63
						• Mariana	Casiano	360		• Chapala	Haley	213	
						(Vista Del Monte)				• Chapala	Cota	343	
						Calle De Los Amigos	Mariana	361		• Chapala	De La Guerra	344	
						Calle De Los Amigos	Modoc	362		• Chapala	Canon Perdido	345	
						Modoc	La Cumbre Country Club	363	(A)	• Transit Center		4	
					(G)	• State	La Cumbre	156					

4 To the Mesa #			
(A)	• Transit Center	4	
	• Carrillo	Bath	200
(B)	• Carrillo	San Andres	224
	Carrillo	Chino	206
	Carrillo	Vista Del Pueblo	199
	Meigs	La Coronilla	197
	Meigs	Ricardo	196
	• Meigs	Red Rose Way	208
(C)	• Cliff	Meigs	21
	• Cliff	Salida Del Sol	209
	• Cliff	Santa Cruz	210
	• Cliff	San Rafael	211
	Cliff	La Marina	689
	Cliff	Oceano	212
(D)	• Cliff	Loma Alta	23
	(SBCC)		

4 To Downtown SB #			
(D)	• Cliff	Loma Alta	22
	(SBCC)		
	• Cliff	Weldon	190
	• Cliff	La Marina	191
	• Cliff	Terrace	192
	• Cliff	Santa Fe	193
	• Cliff	Miramesa	194
(C)	• Meigs	Dolores	195
	• Meigs	Aurora	789
	• Meigs	La Coronilla	788
	Carrillo	Miramonte	198
	• Carrillo	Vista Del Pueblo	668
(B)	• Carrillo	San Pascual	3
	• Carrillo	Bath	667
(A)	• Transit Center		4

Lettered stops are time points. Wheelchair accessible stops are marked with a bullet ( • )

Las paradas indicadas con letras son puntos de tiempo. Las paradas con acceso a sillas de ruedas están marcadas con un punto ( • )

# Bus Stop Information

## Información sobre las Paradas del Autobús

6 To Goleta #			6 To Goleta #			6 To Downtown SB #		
(A)	• Transit Center	4	• Hollister	Los Carneros Way	277	• State	De La Vina	296
	• Chapala Anapamu	216	• Hollister	Cremona	278	• State	Calle Laureles	814
	• Sola Chapala	217	• Hollister	Los Carneros Rd	932	• State	Alamar	251
	• State Sola	244	• Hollister	Coromar	280	• State	Constance	819
	• State Arrellaga	245	(I) • Hollister	Storke	928	• State	Quinto	830
	• State Valerio	246	(I) • Storke	Hollister	26	• State	Pueblo	829
	• State Islay	247				• State	Los Olivos	297
(B)	• State Mission	582	<b>6 To Downtown SB #</b>			(B)	• State Mission	173
	• State Pueblo	248	(I) • Hollister	Storke	28	• State	Pedregosa	298
	• State Quinto	249	• Hollister	Coromar	754	• State	Valerio	892
	• State Constance	250	• Hollister	Los Carneros Rd	279	• State	Arrellaga	816
	• State Alamar	584	• Hollister	Los Carneros Way	931	• Micheltorena	State	795
	• State Calle Laureles	252	• Hollister	Aero Camino	285	• Anacapa	Sola	299
	• State Calle Palo Colorado	253	• Hollister	La Patera	755	• Anacapa	Anapamu	126
(C)	• State San Roque	15	(I) • Hollister	(Amtrak Station)		• Carrillo	Anacapa	203
	• State Broadmoor	17	• Hollister	Hartley	286	(A)	• Transit Center	4
	• State Ontare	255	• Hollister	Griggs	287	<b>7 To Goleta Old Town #</b>		
	• State Hope	256	• Hollister	Fairview	288	(A)	• Transit Center	4
(D)	• State La Cumbre	16	• Hollister	Pine	289	• Carrillo	Bath	200
	• State Hwy 154	257	• Hollister	Goleta Valley Community Center	290	• Calle Real	La Cumbre	405
	• Hollister Nogal	258	(F) • Hollister	Kellogg	25	(B)	• State La Cumbre	16
	• Hollister Auhay East	259	• Hollister	Ward	930	• Calle Real	Pesetas	409
	• Hollister Sport Center	260	• Hollister	Sumida	1045	• Calle Real	Old Mill	643
	• Hollister San Antonio	261	• Hollister	Gardens	266	• Calle Real	El Sueno	411
	• Hollister Puente	926	• Hollister	Patterson	266	• VA Clinic		704
(E)	• Hollister Turnpike	157	• Hollister	San Ricardo	291	• Social Services		701
	• Hollister (SMHS)		• Hollister	Walnut	264	(C)	• County Health	703
	• Hollister San Marcos	927	• Hollister	Via El Cuadro	292	• Calle Real	San Antonio	414
	• Hollister Walnut	761	• Hollister	San Marcos	263	(D)	• Calle Real Turnpike E.	940
	• Hollister Lassen	265	(E) • Hollister	Turnpike	24	• Calle Real	Turnpike W.	415
	• Hollister Patterson	85	• Hollister	Puente	262	• Calle Real	Pebble Hill	416
	• Hollister Sumida	1044	• Hollister	Auhay W.	293	• San Marcos	Calle Real	417
	• Hollister Gardens		• Hollister	Auhay E.	752	• University	San Marcos	418
	• Hollister Ward	268	• Hollister	Arboleda	87	(E)	• University Ribera	419
(F)	• Hollister Kellogg	925	• Hollister	El Mercado	294	• University	Patterson	32
	• Hollister Wendy's	269	• Hollister	Hwy 154	824	• Calle Real	Patterson	420
	• Hollister Nectarine	181	• State	La Cumbre	156	• Calle Real	Maravilla	421
	• Hollister Orange	270	(D) • State	Hope	823	(F)	• Calle Real Kellogg	942
	• Hollister Lopez	271	• State	Hitchcock	295	• Calle Real	Kingston	307
	• Hollister David Love	272	• State	Ontare	831	• Calle Real Center		635
	• Hollister La Patera	273	• State	Broadmoor	254	• Encina	Calle Real	308
	(Amtrak Station)		(C) • State	Las Positas	29	• Encina Rd	Encina Ln	1081
	• Hollister Robin Hill	274				(G)	• Encina Fairview	35
	• Hollister Aero Camino	180						
	• Hollister Willow Sprgs	276						

Lettered stops are time points. Wheelchair accessible stops are marked with a bullet ( • )

Las paradas indicadas con letras son puntos de tiempo. Las paradas con acceso a sillas de ruedas están marcadas con un punto ( • )



# Bus Stop Information

## Información sobre las Paradas del Autobús

11 To UCSB/CRM	#	11 To Downtown SB	#	11 To Downtown SB	#			
• State	Calle Palo Colorado	253	• Storke	Sierra Madre	371	• State	Valerio	892
Ⓒ • State	San Roque	15	• El Colegio	Camino Corto	51	• State	Arrellaga	816
• State	Broadmoor	17	• El Colegio	Los Carneros	1065	• Micheltorena	State	795
• State	Ontare	255	• El Colegio	Embarcadero Del Mar	1066	• Anacapa	Sola	299
• State	Hope	256	• El Colegio	Stadium	719	• Anacapa	Anapamu	126
Ⓓ • State	La Cumbre	16	Ⓗ • UCSB	North Hall	42	• Carrillo	Anacapa	203
• State	Hwy 154	257	• UCSB	Elings Hall	1023	Ⓐ • Transit Center		4
Hollister	Nogal	258	Moffet	Goleta Beach	523			
Hollister	Auhay E.	259	Ⓖ • Santa Barbara Airport		966	<b>12x To Goleta</b>	<b>#</b>	
• Hollister	Sport Center	260	Fairview	Fowler	727	Ⓐ • Transit Center		4
• Hollister	San Antonio	261	• Fairview	Carson	728	• Chapala	Anapamu	216
• Hollister	Puente	926	• Hollister	Pine	289	• Chapala	Sola	389
Ⓔ • Hollister	Turnpike	157	• Goleta Valley Community Center		290	• Arrellaga	De La Vina	390
• Hollister	San Marcos	927	Ⓕ • Hollister	Kellogg	25	• Arrellaga	Castillo	115
• Hollister	Walnut	761	• Hollister	Ward	930	Ⓑ • Hollister	Kellogg	925
• Hollister	Lassen	265	• Hollister	Sumida	1045	• Hollister	Wendy's	269
• Hollister	Patterson	85	• Hollister	Patterson	266	• Hollister	Nectarine	181
• Hollister	Sumida Gardens	1044	• Hollister	San Ricardo	291	• Hollister	Orange	270
• Hollister	Ward	268	• Hollister	Walnut	264	Hollister	Lopez	271
Ⓕ • Hollister	Kellogg	925	• Hollister	Via El Cuadro	292	Hollister	David Love	272
• Hollister	Wendy's	269	Hollister	San Marcos	263	• Hollister	La Patera	273
• Hollister	Nectarine	181	Ⓖ • Hollister	Turnpike (SMHS)	24	(Amtrak Station)		
Fairview	Carson	520	• Hollister	Puente	262	Hollister	Robin Hill	274
• Fairview	Fowler	521	• Hollister	Auhay W.	293	• Hollister	Aero Camino	180
Ⓖ • Santa Barbara Airport		963	Hollister	Auhay E.	752	• Hollister	Willow Springs	276
Moffet	Goleta Beach	965	• Hollister	Arboleda	87	• Hollister	Los Carneros Way	277
• UCSB	Elings Hall	1023	• Hollister	El Mercado	294	• Hollister	Cremona	278
Ⓗ • UCSB	North Hall	42	• State	Hwy 154	824	• Hollister	Los Carneros Road	932
• El Colegio	Stadium	336	Ⓓ • State	La Cumbre	156	• Hollister	Coromar	280
• El Colegio	Embarcadero Del Mar	1063	• State	Hope	823	Ⓒ • Storke	Hollister	26
• El Colegio	Los Carneros	1064	• State	Hitchcock	295			
• El Colegio	Camino Corto	1069	• State	Ontare	831	<b>12x To Santa Barbara</b>	<b>#</b>	
• Santa Catalina Hall		92	• State	Broadmoor	254	Ⓒ • Hollister	Storke	28
• Storke	El Colegio	876	• State	Las Positas	29	• Hollister	Coromar	754
• Storke	Whittier	372	• State	De La Vina	296	• Hollister	Los Carneros Road	279
• Storke	Phelps	373	• State	Calle Laureles	814	Hollister	Los Carneros Way	931
• Storke	Santa Felicia	374	• State	Alamar	251	• Hollister	Aero Camino	285
Ⓘ • Storke	Hollister	108	• State	Constance	819	Hollister	La Patera	755
			State	Quinto	830	(Amtrak Station)		
<b>11 To Downtown SB</b>	<b>#</b>		• State	Pueblo	829	Hollister	Hartley	286
Ⓘ • Storke	Hollister	26	• State	Los Olivos	297	Hollister	Griggs	287
• Storke	Santa Felicia	877	Ⓑ • State	Mission	173	Hollister	Fairview	288
• Storke	Phelps	879	• State	Pedregosa	298			

Lettered stops are time points. Wheelchair accessible stops are marked with a bullet ( • )

Las paradas indicadas con letras son puntos de tiempo. Las paradas con acceso a sillas de ruedas están marcadas con un punto ( • )



# Bus Stop Information

## Información sobre las Paradas del Autobús

### 15x Afternoon/Evening #

	Carrillo	Vista Del Pueblo	668
	Meigs	La Coronilla	197
	Meigs	Ricardo	196
	• Meigs	Red Rose	208
(B)	• Cliff	Meigs	21
	• Cliff	Salida Del Sol	209
	• Cliff	Santa Cruz	210
	• Cliff	San Rafael	211
	Cliff	La Marina	689
	Cliff	Oceano	212
(A)	• Cliff	Loma Alta	23

### 16 To SBCC (detour) #

(A)	• Transit Center		4
	• De La Vina	Canon Perdido	346
	• De La Vina	Ortega	347
	• De La Vina	Haley	348
	• Haley	Bath	187
	• Castillo	Pershing Park	1086
	Loma Alta	Life Fitness Center	1103
(B)	• Cliff	Loma Alta	23

### 16 To Downtown SB #

(B)	• Cliff	Loma Alta	23
	• Castillo	Montecito	64
	• Haley	De La Vina	63
	• Chapala	Haley	213
	• Chapala	Cota	343
	• Chapala	De La Guerra	344
	• Chapala	Canon Perdido	345
(A)	• Transit Center		4

### 17 To SBCC #

(A)	• Transit Center		4
	• Carrillo	Bath	200
		Canon Perdido	653
(B)	• Canon Perdido	San Pascual	54
	• San Pascual	Ortega	391

### 17 To SBCC #

	• Coronel	Wentworth	392
	• Rancheria	Gutierrez	75
	• Montecito	Rancheria	189
(C)	• Cliff	Loma Alta	22

### 17 To Downtown SB #

(C)	• Cliff	Loma Alta	23
	• Rancheria	Gutierrez	846
	• Coronel	Wentworth	694
	• San Pascual	Ortega	863
(B)	• San Pascual	Canon Perdido	53
	• Carrillo	San Pascual	3
	• Carrillo	Bath	667
(A)	• Transit Center		4

### 20-21x To Carpinteria #

(A)	• Transit Center		4
	• Anapamu	State	183
	• Anacapa	Anapamu	126
	• Anacapa	Carrillo	184
	• Anacapa	De La Guerra	175
	• Anacapa	Ortega	468
	• Haley	Santa Barbara	427
	• Haley	Garden	182

### Line 20 ONLY:

	• Haley	Laguna	428
	• Haley	Salsipuedes	429
	• Haley	Quarantina	430
	• Haley	Milpas	431
(B)	• Milpas	Gutierrez	45
	• Milpas	Mason	920
	• Milpas	Quinientos	318
	• Milpas	Cacique	319
	• Milpas	Puerto Vallarta	326
	• Cabrillo	Milpas	629
	• Cabrillo Arts Center		630
(C)	• Coast Village	Hot Springs	949
	• Coast Village	Coast Vill Cir	691
	• Coast Village	Middle	693
	• Coast Village	Olive Mill	322
(D)	• Ortega Hill	Evans	95

### 20-21x To Carpinteria #

#### Line 20 ONLY:

	Lillie	Valencia	432
•	Lillie	Olive	955
•	Lillie	Greenwell	778
•	Via Real	Padaro W.	910
•	Via Real	Toro Canyon	909
	Via Real	Sentar	907
	Via Real	Nidever	904
	Via Real	Gallup & Stribling	905
•	Via Real	Padaro E.	902
	Via Real	Jimenez Nursery	903
	Via Real	Cravens Lane	442
•	Via Real	Casas De Las Flores	912
	Via Real	Santa Monica	956
	Via Real	Cramer	908
(E)	• Carpinteria	Seventh	96
	• Carpinteria	Elm	665
	• Carpinteria	Maple	448
(F)	• Carpinteria	Palm	103
•	Carpinteria	Casitas Plaza	99
•	Carpinteria	Concha Loma	450
•	Carpinteria	City Hall	663
•	Carpinteria	Bailard	452
•	Carpinteria	S&S Seeds	453
•	Carpinteria	Carpinteria Tech Park	454
	Carpinteria	Hwy 150	455
	Hwy 150	Camino Carreta	456
	Via Real	Business Park	457
(G)	• Via Real	Mark	98

### 20-21x To Downtown SB #

(G)	• Via Real	Mark	98
•	Via Real	Lomita	1089
•	Via Real	Vista De Santa Barbara	458
	Via Real	Bailard	459
	Via Real	City Hall	662
	Carpinteria	Motel 6	664
•	Carpinteria	Casitas Plaza	342
(F)	• Carpinteria	Palm	97
•	Carpinteria	Eugenia	460

Lettered stops are time points. Wheelchair accessible stops are marked with a bullet ( • )

Las paradas indicadas con letras son puntos de tiempo. Las paradas con acceso a sillas de ruedas están marcadas con un punto ( • )

# Bus Stop Information

## Información sobre las Paradas del Autobús

### 20-21x To Downtown SB #

• Carpinteria	Elm	447
• Carpinteria	Reynolds	323
(E) • Via Real	Santa Ynez	100
• Via Real	Sta Monica E	445
• Via Real	Sta Monica W	954
• Via Real	Casas De Las Flores	443
Via Real	Sandpiper MHP	102
Via Real	Jimenez Nursery	441
Via Real	Padaro E.	440

### Line 20 ONLY:

Via Real	Gallup & Stribling	439
Via Real	Nidever	438
Via Real	Sentar	437
Via Real	Toro Canyon	436
Via Real	Padaro W.	435
Lillie	Greenwell	434
• Lillie	Olive	433
• Lillie	Colville	462
(D) • Ortega Hill	Evans	776
• Coast Village	Coast Vill Cir	324
• Coast Village	Middle	321
• Coast Village	Butterfly	320
(C) • Coast Village	Hot Springs	46
Cabrillo	Los Patos	335
• Cabrillo	Ninos	510
• Cabrillo	Milpas	508
• Milpas	Cacique	952
• Milpas	Carpinteria	239
• Milpas	Mason	240
(B) • Milpas	Montecito	10
• Gutierrez	Nopal	463
• Gutierrez	Salsipuedes	464
• Gutierrez	Laguna	465
• Gutierrez	Santa Barbara	466
• Gutierrez	State	467
• Chapala	Haley	213
• Chapala	Cota	343
• Chapala	De La Guerra	344
• Chapala	Canon Perdido	345
(A) • Transit Center		4

### 23 To El Encanto Hghts #

(A) • Storke	Hollister	108
Colusa	Del Norte	469
• Del Norte	Mendocino	470
(B) • Alameda (DPHS)	Padova	590
Placer	Padova	471
Ellwood Station	San Blanco	472
• Calle Real	San Rossano	473
Brandon	Hempstead	474
• Brandon	Padova	475
(C) • Brandon	Evergreen	78

### Evenings ONLY:

Salisbury	San Napoli	476
Salisbury	Padova	477
Calle Real	Jenna	660
Winchester Canyon	Bradford	43
(D) • Calle Real	Winchester	479

### 23 To Camino Real Mkt #

(C) • Brandon	Evergreen	78
• Cathedral Oaks	Brandon	1100
Alameda	Bassano	612
(B) • Alameda (DPHS)	Padova	611
• Del Norte	Calaveras	484
• Del Norte	Colusa	485
(A) • Storke	Hollister	26

### 24x To Camino Real Mkt #

(A) • Transit Center		4
• Chapala	Anapamu	216
• Chapala	Sola	389
• Arrellaga	De La Vina	390
• Arrellaga	Castillo	115
• UCSB	Elings Hall	1023
(B) • UCSB	North Hall	42
• El Colegio	Stadium	336
• El Colegio	Embarcadero Del Mar	1063

### 'U' trips ONLY:

(C) • Camino Pescadero	El Colegio	59
• Abrego	Camino Pescadero	1056
Abrego	Camino Del Sur	606

### 24x To Camino Real Mkt #

Abrego	Camino Corto	603
(D) • El Colegio	Camino Corto	51
• El Colegio	Los Cameros	1064
• El Colegio	Camino Corto	1069
(E) • Santa Catalina Hall		92
• Storke	El Colegio	876
Storke	Whittier	372
• Storke	Phelps	373

### 'R' trips ONLY:

• Santa Felicia	Storke	282
• Santa Felicia	Girsh Park	283
(F) • Santa Felicia	Market Place	27
• Hollister	Camino Real Marketplace	284
• Storke	Santa Felicia	374
(G) • Storke	Hollister	108

### 24x To Downtown SB #

(G) • Storke	Hollister	26
• Storke	Santa Felicia	877
Storke	Phelps	879
• Storke	Sierra Madre	371
(E) • El Colegio	Camino Corto	51
• El Colegio	Los Cameros	1065
• El Colegio	Embarcadero Del Mar	1066
• El Colegio	Stadium	719
(B) • UCSB	North Hall	42
• UCSB	Elings Hall	1023
• Carrillo	Bath	667
(A) • Transit Center		4

### 25 To Winchester #

(A) • Hollister	Storke	928
• Hollister	Village	1102
• Hollister	Pacific Oaks	958
Hollister	Cannon Green	312
(B) • Hollister	Entrance	959
• Hollister	Palo Alto	313
• Hollister	SB Shores	314
Hollister	Viajero	929
Hollister	Cath Oaks	960
Winchester Canyon	Bradford	143
Calle Real	Jenna	660
Winchester Canyon	Bradford	43
(C) • Calle Real	Winchester	479

Lettered stops are time points. Wheelchair accessible stops are marked with a bullet ( • )

Las paradas indicadas con letras son puntos de tiempo. Las paradas con acceso a sillas de ruedas están marcadas con un punto ( • )



# Bus Stop Information

## Información sobre las Paradas del Autobús

### 25 To Camino Real Mkt #

	• Calle Real	Winchester	479
	• Hollister	Cath Oaks	109
(C)	• Hollister	Viajero	315
	• Hollister	SB Shores	79
	• Hollister	Palo Alto	756
(B)	• Hollister	Entrance	110
	• Hollister	Cannon Green	753
	• Hollister	Pacific Oaks	144
	• Hollister	Camino Real Marketplace	284
(A)	• Hollister	Storke	28
(A)	• Storke	Hollister	26

### 27 To Camino Real Mkt #

(A)	• UCSB	North Hall	42
		Ocean Sabado Tarde	834
	• Embarcadero	Sabado Tarde	1054
	• Seville	Embarcadero Del Mar	1052
(B)	• Abrego	Camino Pescadero	1056
	• Abrego	Camino Del Sur	606
	• Abrego	Camino Corto	603
(C)	• Santa Catalina Hall		92
	• Storke	El Colegio	876
	• Storke	Whittier	372
	• Storke	Phelps	373
	• Santa Felicia	Storke	282
	• Santa Felicia	Girsh Park	283
(D)	• Santa Felicia	Marketplace	27

### 27 To UCSB #

(D)	• Santa Felicia	Market Place	27
	• Hollister	Camino Real Marketplace	284
	• Storke	Marketplace	281
	• Storke	Santa Felicia	877
	• Storke	Phelps	879
	• Storke	Sierra Madre	371
(C)	• El Colegio	Camino Corto	51
	• Camino Del Sur	Picasso	60
	• Abrego	Camino Pescadero	608

### 27 To UCSB #

(B)	• Seville	Embarcadero Del Mar	1053
		Embarcadero Sabado Tarde	1055
		Ocean Sabado Tarde	490
(A)	• UCSB	North Hall	42

### 28 To Camino Real Mkt #

(A)	• UCSB	North Hall	42
	• El Colegio	Stadium	336
	• El Colegio	Embarcadero Del Mar	1063
	• El Colegio	Los Carneros	1064
	• El Colegio	Camino Corto	1069
(B)	• Santa Catalina Hall		92
	• Storke	El Colegio	876
	• Storke	Whittier	372
(D)	• Santa Felicia	Marketplace	27

### 28 To UCSB #

(D)	• Santa Felicia	Marketplace	27
	• Hollister	Camino Real Marketplace	284
(C)	• Storke	Market Place	281
	• Storke	Santa Felicia	877
	• Storke	Phelps	879
	• Storke	Sierra Madre	371
(B)	• El Colegio	Camino Corto	51
	• El Colegio	Los Carneros	1065
	• El Colegio	Embarcadero Del Mar	1066
	• El Colegio	Stadium	719
(A)	• UCSB	North Hall	42

### 36 Seaside Loop #

(A)	• Fifth	Linden	1080
		(Amtrak Station)	
	• Linden	Sixth	555
	• Linden	Seventh	780
	• Linden	Eighth	781
	• Linden	Seal Fountain	558
	• Carpinteria	Maple	448
(B)	• Carpinteria	Palm	103
	• Casitas Plaza		565
	• Casitas Pass	Cameo	566
	• Ogan	La Manida	567

### 36 Seaside Loop #

	• Camino Trillado	Grenada	568
(C)	• El Carro	El Carro Park	122
	• El Carro	Linden	569
	• Malibu	Tomol	570
	• Sterling	El Carro	571
	• El Carro	Azalea	572
	• El Carro	Eucalyptus	573
	• Santa Ynez	El Carro	574
(D)	• Santa Ynez	Via Real	123
(E)	• Carpinteria	Seventh	96
	• Carpinteria	Elm	665
	• Linden	Ninth	575
	• Linden	Eighth	557
	• Seventh	Linden	1079
(A)	• Fifth	Linden	1080
		(Amtrak Station)	

### 37 To the Westside #

(A)	• Montecito	Franklin Center	128
		Soledad Gutierrez	874
		Gutierrez Alisos	748
	• Milpas	Haley	241
	• Cota	Quarantina	699
	• Cota	Olive	153
	• Cota	Garden	696
(B)	• Cota	Anacapa	700
	• Cota	State	186
	• Chapala	Cota	343
	• Chapala	De La Guerra	344
	• Chapala	Canon Perdido	345
(C)	• Transit Center		4
	• Chapala	Anapamu	216
	• Chapala	Sola	389
	• Micheltorena	De La Vina	802
	• Micheltorena	Bath	803
	• Micheltorena	Castillo	804
	• Micheltorena	Dutton	805
	• Micheltorena	San Andres	794
	• Micheltorena	Gillespie	790
	• Micheltorena	Robbins	793
(D)	• Mountain	Valerio	125

Lettered stops are time points. Wheelchair accessible stops are marked with a bullet ( • )

Las paradas indicadas con letras son puntos de tiempo. Las paradas con acceso a sillas de ruedas están marcadas con un punto ( • )

# Bus Stop Information

## Información sobre las Paradas del Autobús

37 To the Eastside #			Downtown Shuttle Toward the Beach #		Waterfront Shuttle Toward the Harbor #					
D	• Mountain	Valerio	125	Anacapa	Sola	299	• Niños	SB Zoo	119	
	• Valerio	Gillespie	894	• State	Anapamu	501	• Cabrillo	Niños	510	
		Gillespie	Micheltorena	747	• State	Figueroa	500	• Cabrillo	Milpas	508
	• Micheltorena	Chino	797	• State	Carrillo	499	• Cabrillo	Puerto Vallarta	506	
	• Micheltorena	Almond	798	• State	Canon Perdido	498	• Cabrillo	Cesar Chavez	961	
	• Micheltorena	Bath	800	• State	De La Guerra	497	• Cabrillo	Chase Palm Park	511	
	• Micheltorena	Chapala	801	• State	Ortega	496	• Cabrillo	Garden	386	
	• Micheltorena	State	795	• State	Cota	828	• Cabrillo	Anacapa	512	
	• Anacapa	Sola	299	• State	Haley	494	• Cabrillo	State	118	
		Anacapa	Victoria	614	• State	Gutierrez	503	• Cabrillo	Chapala	513
E	• Anacapa	Anapamu	126	• State	Yanonali	865	• Cabrillo	Bath	514	
	• Anacapa	Figueroa	613		(Amtrak/Greyhound Station)		• Cabrillo	Castillo	515	
	• Anacapa	Carrillo	184	• State	Mason	492	• Harbor	Shoreline	120	
	• Anacapa	Canon Perdido	610	• Dolphin Fountain		1067				
	• Anacapa	De La Guerra	175							
	• Anacapa	Ortega	468							
B	• Cota	Anacapa	697	Downtown Shuttle Toward Sola Street #						
	• Cota	Garden	698	• Dolphin Fountain		1067	• Harbor	Shoreline	120	
	• Cota	Olive	127	• State	Mason	825	• Cabrillo	Castillo	515	
	• Cota	Quarantina	695	• State	Yanonali	493	• Cabrillo	Bath	627	
	• Cota	Cota	174		(Amtrak/Greyhound Station)		• Cabrillo	Chapala	628	
	• Milpas	Cota	7	• State	Haley	822	• Cabrillo	State	116	
	• Montecito	Milpas	7	• State	Cota	827	• Cabrillo	Santa Barbara	504	
A	• Montecito	Franklin Center	128	• State	Ortega	832	• Cabrillo	Cesar Chavez	505	
				• State	De La Guerra	820	• Cabrillo	Puerto Vallarta	631	
				• State	Canon Perdido	817	• Cabrillo	Milpas	629	
				• State	Carrillo	818	• Cabrillo Arts Center		630	
				• State	Figueroa	821	• Niños	Por La Mar	509	
				• State	Anapamu	815	• Niños	SB Zoo	119	
				• State	Victoria	502				
				• State	Sola	117				

Lettered stops are time points. Wheelchair accessible stops are marked with a bullet ( • )

Las paradas indicadas con letras son puntos de tiempo. Las paradas con acceso a sillas de ruedas están marcadas con un punto ( • )

# Want Real-Time Bus Info? Get the Free SBMTD BusTracker App!

Available in the Apple App Store and  
Google Play Store

*¿Quiere información de horarios  
de autobuses en tiempo real?  
¡Baje la aplicación SBMTD  
BusTracker GRATIS!*

*Disponible en las tiendas de aplicaciones  
de Apple y Google Play*



## Bus Safety Rules

**To ensure safe & pleasant bus service for all passengers, MTD requires that you follow the rules:**

- Never interfere with the driver's ability to drive safely.
- No smoking or using electronic cigarettes on the bus, at the Transit Center, or within 20 feet of any bus stop.
- No use of matches or lighters on the bus.
- No combustibles such as fireworks, gasoline, car batteries, paint, etc. on the bus.
- No eating or drinking on the bus. Exceptions may be made for medical conditions.
- No pushing, shoving or fighting.
- No profanity. No threatening language or gestures.
- No spitting or throwing any objects inside or out of the bus.
- No hanging of any body parts or other items outside the bus window.
- No vandalism.
- Shirts, shoes, & good hygiene are required in buses and at the Transit Center. No personal grooming on the bus.
- No use of audio devices except with headphones.
- Arrive at the bus stop a few minutes before the bus is scheduled to depart.
- Have your fare ready before the bus arrives and save time by using passes, tokens, or coins to pay your fare whenever possible.
- Stand back from the curb and keep children away from the curb while waiting for the bus to arrive. Do not allow children to run into the path of the bus or other passengers.
- If the approaching bus is the one you want, clearly flag the driver so that he or she knows to stop - stand safely in open view and give a friendly wave or nod. If the approaching bus is NOT the bus you want and you're the only one at the bus stop, signal the driver to keep going.
- Please be extremely careful in wet weather as you approach, enter, and exit the bus.
- Do not run after the bus if it is departing the stop. You could slip and injure yourself. If the bus has begun its departure, the driver cannot stop in the traffic lane to board passengers. At the Transit Center, the bus cannot board passengers after it has crossed the red line.
- Keep the volume of your conversations low including when talking on a cell phone.
- Personal belongings must be stowed out of the aisle. Storage racks may be available.
- Articles that are leaking or emitting offensive odors (such as bags of recyclables) are not allowed on the bus.
- Strollers must be folded and stowed out of the aisle and babies must be held securely.
- Bicycles are not allowed inside the bus (except a folding bike held by the passenger).
- Skateboards must be held or placed on the floor out of the aisle with the wheels up.
- Surfboards under 6 ft are allowed in all buses.
- Trained service animals must be on a harness or leash at all times and either sit on the floor out of the aisle or be held on the passenger's lap.
- Small animals in approved carriers may be brought on board.
- Board and exit the bus in an orderly manner, using the handrails for safety. Assist small children on and off the bus.
- Take a seat as quickly as possible (one seat per person and please keep your feet off the seats). Keep children safe and seated when possible while on the bus.
- Please observe priority seating for passengers who are elderly or passengers with disabilities.
- Remain seated while the bus is moving. Do not sit in the aisle or in the luggage area.
- Stay behind the line on the floor behind the driver at all times.
- Signal that you want to get off by pulling the cord. Remain seated until the bus stops. Exit through the rear door if it is safe to do so.
- After exiting the bus, cross the street at the nearest intersection or marked cross walk. Do not walk in front of the bus to cross the street unless the bus is stopped at a stop sign or a red light. Watch for traffic under all circumstances. Never run in front of the bus for any reason.

*These rules are not all-inclusive and MTD reserves the right to prohibit any behavior or actions which we feel may be inappropriate or unsafe. We appreciate your cooperation.*

**VIOLATION OF THESE RULES MAY RESULT IN REFUSAL OF SERVICE!**

# Reglas de Seguridad

**Para asegurar un servicio seguro y placentero para todos nuestros pasajeros, MTD requiere que siempre sigan las siguientes reglas:**

- Nunca interfiera con la habilidad del conductor para manejar de forma segura.
- Se prohíbe fumar o usar cigarrillos electrónicos en los autobuses, en el Centro de Tránsito o a menos de 20 pies de cualquier parada de autobús.
- No se permite usar cerillos ni encendedores en el autobús.
- Está prohibido comer o beber en el autobús.
- No se permite empujar ni pelear.
- No se permite blasfemar. No use lenguaje ni gestos vulgares o amenazantes.
- No escupa ni tire objetos dentro o fuera del autobús.
- No saque ninguna parte de su cuerpo ni objetos por la ventana del autobús.
- No se permiten los actos vandálicos.
- No se permiten combustibles ni explosivos de ningún tipo en el autobús, como fuegos artificiales, gasolina, baterías de coche, pintura, etc.
- Es obligatorio llevar camisa y zapatos y tener buena higiene en el autobús y en el Centro de Tránsito. No se permite realizar su aseo personal en el autobús.
- Llegue a la parada del autobús unos minutos antes de la hora de partida.
- Tenga su tarifa lista antes de que llegue el autobús y ahorre tiempo usando pases, fichas o monedas para pagar su tarifa cuando sea posible.
- Por favor párese lejos de la orilla de la banqueta y mantenga a los niños alejados de la orilla de la banqueta mientras esperan al autobús. No permita que sus niños corran enfrente del autobús u otros pasajeros.
- Si el autobús que se aproxima es la línea que usted desea, dé señas al chofer para que pare -- póngase a la vista y haga una pequeña señal o movimiento de cabeza. Si el autobús que se aproxima no es la línea que usted desea hagale señas al chofer para que siga su camino sin parar.
- Por favor, sea extremadamente cuidadoso en tiempo lluvioso cuando se acerque, se suba o baje del autobús.
- No corra detrás del autobús si ya está saliendo de la parada. Usted podría resbalarse y lastimarse. Si el autobús ha comenzado a avanzar, el conductor no puede parar el tráfico para dejar abordar a más pasajeros. En el Centro de Tránsito, los pasajeros no pueden subir al autobús una vez que cruce la línea roja.
- No se pueden utilizar aparatos de audio sin audífonos.
- Mantenga un volumen moderado en sus conversaciones en persona o por teléfono.
- Mantenga los objetos personales fuera del pasillo. Puede haber espacio para guardarlos.
- No se permiten en el autobús artículos que goteen o huelan mal (por ejemplo, bolsas de artículos para reciclar).
- Las carriolas de los niños deben plegarse y guardarse fuera del pasillo. Los bebés deben ir asegurados.
- No se permite subir bicicletas al autobús (excepto bicicletas plegables que cargue el pasajero).\*
- Las patinetas se deben llevar sujetas o colocadas en el piso con las ruedas hacia arriba y fuera del pasillo.
- Están permitidas las tablas de surf menores de 6 pies en todos los autobuses.
- Todos los animales de servicio deben estar sujetos con arnés o correa y sentados en el piso fuera del pasillo o sujetos sobre las piernas del pasajero.
- Se permite subir a bordo animales pequeños en jaulas transportadoras aprobadas.
- Aborde y baje ordenadamente. Por favor use las barandillas cuando suba o baje y cuando vaya en el autobús.
- Por favor tome asiento lo más pronto posible (un asiento por pasajero; no pise los asientos). Por favor mantenga a los niños seguros y sentados en el autobús.
- Por favor, dé prioridad para sentarse a las personas mayores y a las personas con discapacidades.
- Permanezca sentado mientras el autobús está en movimiento. No se permite sentarse en el pasillo.
- Permanezca detrás de la línea marcada en el suelo detrás del conductor en todo momento.
- Indique que desea bajarse jalando del cordón. Permanezca sentado hasta que se detenga el autobús. Salga por la puerta trasera.
- Al salir del autobús, si necesita cruzar la calle, hágalo en la intersección o paso de peatones más cercano. No cruce enfrente del autobús a menos que éste esté parado en una señal de alto o luz roja. Ponga atención al tráfico en todo momento. Nunca corra enfrente de un autobús por ninguna razón.

*Esta lista no incluye todas las reglas y MTD se reserva el derecho de prohibir cualquier comportamiento o acción que considere inapropiados o inseguros. Le agradecemos su cooperación.*

**¡EL INCUMPLIMIENTO DE ESTAS REGLAS PUEDE CAUSAR QUE SE LE NIEGUE EL SERVICIO DE AUTOBÚS!**

## Services for Passengers with Special Needs

MTD offers many services for passengers with special needs. In addition to the list below, passengers may also refer to Easy Lift at 681-1181 ([www.easylift.org](http://www.easylift.org)), the provider of Americans with Disabilities Act Paratransit Service for persons who are unable to use MTD buses due to a disability.

### Reduced Fare and Medicare ID Cards

Eligible passengers with disabilities pay a reduced fare to ride MTD buses. A special photo identification card or Medicare card must be shown to the driver upon boarding. To obtain a reduced fare MTD photo ID card, passengers must get a certification form completed by a qualified health care professional. Certification forms are available at the MTD Transit Center, on MTD's website, or by calling 963-3366. If the photo ID card is lost, a replacement fee of \$5.00 will be charged. The pass for persons with disabilities is now called the Mobility Pass.

**Wheelchair Accessibility** All MTD buses are equipped with wheelchair ramps and can accommodate all wheelchairs and three-wheeled scooters that comply with the Americans with Disabilities Act guidelines. When boarding the bus, please back on to the ramp for your safety, if possible. Most bus stops are wheelchair accessible and are marked with a wheelchair symbol. Wheelchair accessible stops are marked with a bullet (•) in this Guide.

**TDD Users** of TDD systems for hearing and speech impairment may receive schedule information by calling 681-1181 daily between the hours of 8 am - 12 pm and 1 pm - 5 pm. You may also dial 711 to access California Relay Service.

**Visually Impaired Passengers** All transfer point bus stops and major intersections are announced inside the bus by MTD drivers and as the bus approaches bus stops that are served by more than one route, the driver announces the bus line number to passengers outside the bus. The bus driver will also announce any other stops on request. The Schedule Guide is available in large print at Santa Barbara's Braille Institute, 682-6222, and at the Transit Center.

**Service Animals** Trained service animals such as guide dogs may ride the bus. All service animals must be on a harness or leash at all times and either sit on the floor out of the aisle or be held on the passenger's lap.



## Servicios para Pasajeros con Necesidades Especiales

*MTD ofrece muchos servicios para pasajeros con necesidades especiales. Además de la lista a continuación, los pasajeros también pueden contactar a Easy Lift al 681-1181 ([www.easylift.org](http://www.easylift.org)), el proveedor de Americans with Disabilities Act (ADA) Servicio Paratransito para personas que no pueden usar los autobuses MTD debido a una discapacidad.*

### **Tarjetas de Tarifa Reducida y Medicare**

Los pasajeros elegibles con discapacidades pagan una tarifa reducida para viajar en los autobuses de MTD. Al abordar muéstre al conductor su credencial de identificación con foto o tarjeta de Medicare. Para obtener la tarjeta de identificación con foto del MTD con tarifas reducidas los pasajeros deben obtener un formulario de certificación completado y firmado por un profesional de la salud calificado. Hay formularios de certificación disponibles en el Centro de Tránsito de MTD o llamando al 963-3366. Si pierde su credencial con foto, el costo de remplazo sera de \$5.00. El pase para personas con discapacidades ahora se llama Mobility Pass.

**Accesibilidad para Sillas de Ruedas** Todos los autobuses de MTD están equipados con rampas para sillas de ruedas y pueden acomodar todo tipo de sillas de ruedas y además sillas de tres llantas que satisfacen las reglas de la Ley para Americanos con Discapacidades. Si es posible, para mayor seguridad, retroceda hacia la rampa cuando aborde el autobús. La mayoría de las paradas del autobús son accesibles y están marcadas con un símbolo de silla de ruedas. Las paradas que son accesibles para sillas de ruedas están marcadas con el siguiente símbolo (•) en esta guía.

**TDD** Los usuarios de sistemas TDD para discapacidad auditiva y del habla pueden recibir información sobre los horarios llamando al 681-1181 todos los días de 8am a 12 pm y de 1 pm a 5 pm. También pueden marcar el 711 para acceder el Servicio de Retransmisión de California.

### **Pasajeros con Discapacidades Visuales**

Todos los puntos de transferencia e intersecciones importantes son anunciadas dentro del autobús por los conductores y cuando el autobús se aproxima a una parada en que para más de una ruta, el conductor anuncia el número de la línea a los pasajeros fuera del autobús. El conductor también anunciará cualquier otra parada se le pida. La Guía de Rutas y Horarios está disponible con letra grande en el Instituto Braille de Santa Bárbara, 682-6222, o en el Centro de Tránsito.

**Animales de Servicio** Los animales de servicio que hacen de guías (como perros) sí pueden usar el autobús. Todos los animales de servicio deben estar sujetos con correa y sentados en el suelo, fuera del pasillo o en las piernas del pasajero.

## Notifying the Public of Rights Under Title VI

The Santa Barbara Metropolitan Transit District (MTD) operates its programs and services without regard to race, color, and national origin in accordance with Title VI of the Civil Rights Act. Any person who believes she or he has been aggrieved by any unlawful discriminatory practice under Title VI may file a complaint with MTD.

For more information on MTD's civil rights program, and the procedures to file a complaint, contact 805-963-3364; email [info@sbmtd.gov](mailto:info@sbmtd.gov); visit [www.sbmtd.gov](http://www.sbmtd.gov); or visit our administrative office at 550 Olive Street, Santa Barbara, CA 93101.

A complainant may file a complaint directly with the Federal Transit Administration at the following address: Office of Civil Rights, Attention: Title VI Program Coordinator, 1200 New Jersey Avenue, SE, Washington, DC 20590.

If information is needed in another language, contact 805-963-3364.


## Notificación al público sobre sus derechos bajo el Título VI

Santa Barbara Metropolitan Transit District (MTD) opera sus programas y servicios sin discriminar según la raza, color y nacionalidad de acuerdo con el Título VI de la Ley de Derechos Humanos. Cualquier persona que crea que ha sido agraviada por cualquier práctica de discriminación ilegal bajo el Título VI puede presentar una denuncia al MTD.

Para más información sobre el programa de derechos civiles de MTD y los procedimientos para presentar una denuncia, llame al 805-963-3364; envíe un correo electrónico a [info@sbmtd.gov](mailto:info@sbmtd.gov); visite [www.sbmtd.gov](http://www.sbmtd.gov); o visite nuestra oficina administrativa en 550 Olive Street, Santa Barbara, CA 93101.

Un demandante puede presentar una denuncia directamente con la Administración Federal de Tránsito en la siguiente dirección: Office of Civil Rights, Attention: Title VI Program Coordinator, 1200 New Jersey Avenue, SE, Washington, DC 20590.

Si necesita información en otro idioma, llame al 805-963-3364.





## Reasonable Modification Policy and Americans with Disabilities Act (ADA) Complaints

MTD is committed to providing safe, reliable, courteous, accessible, and user-friendly services to its customers. To ensure equality and fairness, MTD is committed to making reasonable modifications to its policies, practices, and procedures to avoid discrimination and ensure programs and services are accessible to individuals with disabilities. Requests for modifications can be made by calling MTD at (805) 963-3366 or emailing MTD from our website at: [www.sbmtd.gov/about/contact-information.html](http://www.sbmtd.gov/about/contact-information.html).

If you have a complaint about the accessibility of MTD's bus service, or if you believe you have been discriminated against because of your disability, you can file a written complaint. Please provide all facts and circumstances surrounding your issue or complaint so we can fully investigate the incident, including:

Your name, address, and contact information (telephone number, email address)

- For accessibility complaints: time, date, location, and reason you believe we are not accessible to persons with disabilities
- For complaints relating to alleged discrimination based on disability: time and date of incident, what happened, and who was responsible
- The location, bus, vehicle number, and/or route if applicable

Please send the complaint to:

Santa Barbara Metropolitan Transit District  
Attn: ADA Coordinator  
550 Olive Street  
Santa Barbara, CA 93101

## Política de Modificación Razonable y Quejas de la Ley Americanos con Discapacidades (ADA)

MTD está comprometida a proveer un servicio seguro, fiable, atento y fácil de usar para sus clientes. Para asegurar igualdad y un trato justo, MTD se compromete a hacer modificaciones razonables en sus normas, prácticas y procedimientos para evitar la discriminación y asegurar que los programas y servicios son accesibles para personas con discapacidades. Las peticiones para modificaciones se pueden hacer llamando a MTD al (805) 963-3366 o mandando un mensaje de correo electrónico a MTD desde nuestro sitio web en: [www.sbmtd.gov/about/contact-information.html](http://www.sbmtd.gov/about/contact-information.html)

Si tiene alguna queja referente a la accesibilidad al servicio de autobuses de MTD o si usted cree que se le ha discriminado por causa de su discapacidad, puede poner una queja por escrito. (Puede encontrar el enlace al formulario de queja aquí). Por favor, denos todos los detalles y circunstancias referentes a su problema o queja para que podamos hacer una investigación completa del incidente, incluyendo:

- Su nombre, dirección e información de contacto (número de teléfono, dirección de correo electrónico)
- Para quejas de accesibilidad: hora, fecha, lugar y razón por la que usted cree que no somos accesibles a personas con discapacidades
- Para quejas relacionadas con supuesta discriminación basada en una discapacidad: hora y fecha del incidente, qué fue lo que pasó y quién fue responsable
- Lugar, número de vehículo del autobús y/o ruta si procede

Por favor, mande el formulario de queja relleno a:

Santa Barbara Metropolitan Transit District  
Attn: ADA Coordinator  
550 Olive St.  
Santa Barbara, CA 93101

## Bike & Bus

Bikes may be loaded on easy-to-use bike racks found mounted to the front of all MTD buses (except electric shuttles). Simple instructions are posted directly on the racks. Two bikes can be held at once and are kept in place by a spring-loaded clamp. The racks hold most wheel and frame sizes including some children's bikes. Each bike can be loaded and unloaded independently. You are responsible for loading, securing, and removing your own bicycle. There is no extra cost for using the Bike & Bus program.

### You need to know

- Bicycle racks are available on a first come-first served basis. Once the rack is full, passengers must wait for the next bus or lock their bikes at the bus stop.
- Bicycles are not allowed inside MTD buses (except folding bikes held by passengers).
- No motorized bicycles are allowed, except lightweight electric bikes with fully enclosed battery packs. Only single seat, two-wheel bicycles are permitted on the bike racks. (BICYCLES MUST FIT SECURELY IN THE RACK and CANNOT OBSTRUCT THE DRIVER'S VIEW). All accessories that obstruct the driver's view or the bus headlights must be removed.
- Bicycle trailers will not fit and are not allowed on the bus.
- Children 12 and under with bikes must be accompanied and assisted by an adult.
- MTD recommends that you label your bike with ID/contact information.
- One bicycle per passenger.



This symbol denotes routes that can carry bicycles.

Este símbolo indica que la ruta puede transportar bicicletas.

## Bicicleta y Autobús

Los ciclistas pueden subir sus bicicletas al portabicicletas ubicado en el frente de todos los autobuses (excepto los transbordadores eléctricos). Hay instrucciones simples en el portabicicletas. Se pueden llevar dos bicicletas a la vez y se mantienen en su lugar con una grapa de resorte. Los portabicicletas sujetan la mayoría de tamaños de llantas y cuadros incluyendo algunas bicicletas de niños. Cada bicicleta puede subirse o bajarse individualmente. Usted es responsable de subir, asegurar y bajar su bicicleta. No hay costo adicional por usar el programa de Bici y Bus.

### Lo que Necesita Saber

- Los portabicicletas están disponibles por orden de llegada. Si están todos ocupados, el pasajero debe esperar al próximo autobús o dejar su bicicleta atada con candado en la parada del autobús.
- No se permite subir bicicletas adentro de los autobuses de MTD (con la excepción de las bicicletas plegables que cargan los pasajeros).
- No se permiten bicicletas con motor excepto las bicicletas eléctricas con baterías completamente cubiertas. Solo se permiten bicicletas de dos llantas y un asiento en los portabicicletas. (LAS BICICLETAS DEBEN CABER BIEN EN EL PORTABICICLETAS Y NO PUEDEN OBSTRUIR LA VISTA DEL CHOFER). Todos los accesorios que puedan obstruir la vista del chofer o las luces del autobús deben ser retirados.
- Los remolques de bicicleta no caben y no se permitirán en el autobús.
- Los niños menores de 12 años deben estar acompañados y ser asistidos por un adulto.
- MTD recomienda que etiquete su bicicleta con identificación/información de contacto.
- Una bicicleta por pasajero.

## Bike & Bus

### Loading and Unloading your Bike

- Prepare your bike for loading. Remove water bottles, pumps and other loose items that could fall off while the bus is in motion.
- As the bus approaches, signal the driver that you will be loading your bike. Do not step off the curb until the bus is completely stopped.
- You must load your bike from the curb or in front of the bus. Do not step into traffic to load your bike.
- Using one hand to hold your bike, squeeze handle up to release latch, then fold down the bike rack.
- Lift your bike onto the bike rack, fitting wheels into labeled wheel slots. Each wheel slot is clearly labeled for the front wheel.
- Raise the Support Arm up and over the front tire so that the hook rests at the highest point on the front wheel.
- Pay your fare and take a seat, preferably within view of your bicycle.
- Don't forget your bicycle! As you get off the bus, let the driver know that you will be unloading your bike.
- Please return the rack to the upright position when it is empty.



Bicycle racks are provided as a convenience. MTD is not responsible for damages incurred or caused to bicycles or for injury to the cyclist while loading and unloading bicycles. MTD is also not responsible for theft or loss of bicycles. The cyclist is responsible for any damage caused by using the bicycle racks. Unclaimed bikes are held for 90 days and then donated to the Santa Barbara Bicycle Coalition.

## Bicicleta y Autobús

### Cómo Subir y Bajar su Bicicleta

- Prepare su bicicleta para cargarla. Retire cualquier objeto que se pueda caer cuando el autobús esté en movimiento, como la botella de agua, el inflador y cualquier otro objeto suelto.
- Cuando el autobús se acerque, señálele al chofer que va a subir su bicicleta.
- Siempre suba su bicicleta del lado de la banqueta o por el frente del autobús. No se atraviese en medio del tráfico.
- Utilizando una mano para sostener su bicicleta, apriete la manija hacia arriba para soltar el seguro, luego baje el portabicicletas.
- Ponga su bicicleta en el portabicicletas, colocando las llantas en los rieles rotulados. En cada riel está claramente rotulado dónde va la llanta delantera..
- Levante el brazo de soporte y póngalo encima de la llanta delantera para que el gancho descance en el punto más alto de la llanta delantera.
- Pague su pasaje y tome asiento, de preferencia donde pueda ver su bicicleta.
- ¡No se olvide su bicicleta! Cuando se baje del autobús déjele saber al chofer que va a descargar su bicicleta.
- Por favor, regrese el portabicicletas a la posición inicial cuando esté vacío.

### Don't forget your bike! ¡No olvide su bicicleta!

MTD will charge a \$10 handling fee (cash, local check, or money order ONLY) for the return of any bike that is left on the bus.

MTD le cobrará \$10 (SÓLO efectivo, cheque local o giro postal) por los gastos de devolución de las bicicletas que se dejen abandonadas en el autobús.

(805) 963-3364

550 Olive Street, Santa Barbara

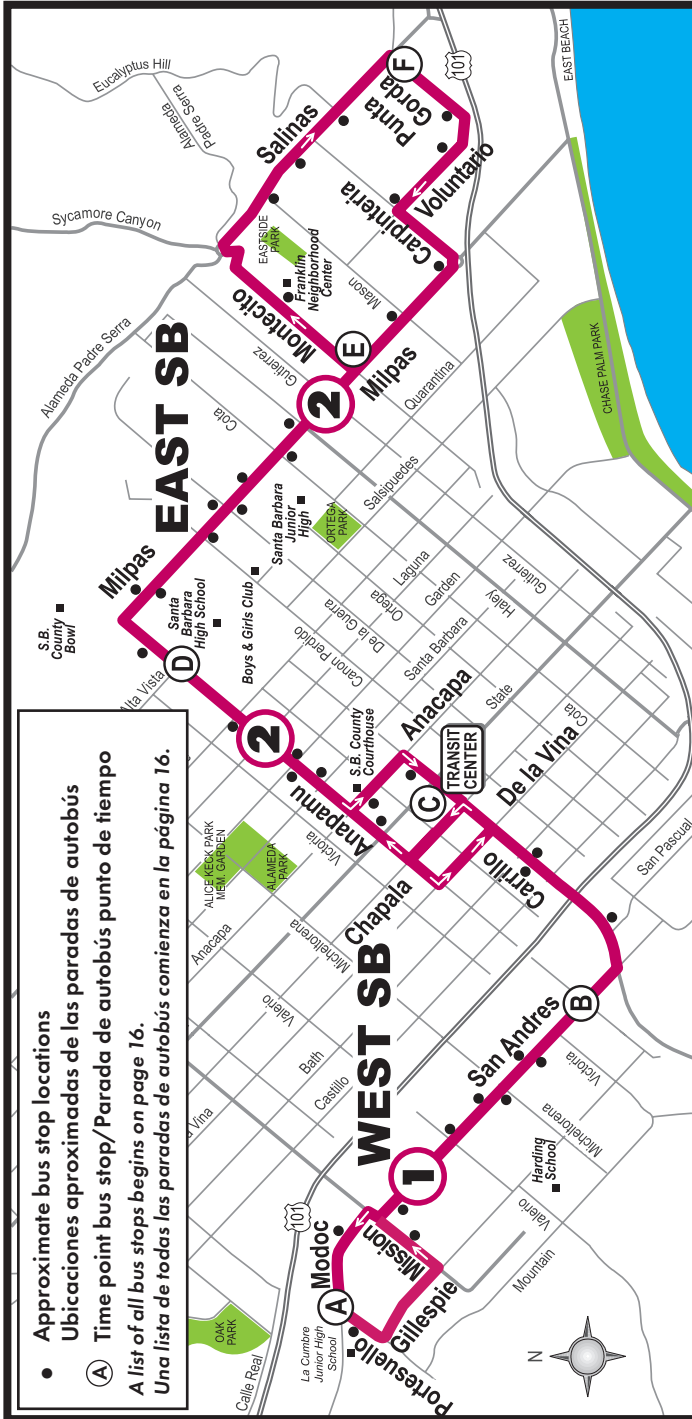
Los portabicicletas se ofrecen para conveniencia de los pasajeros. MTD no es responsable de los daños incurridos o causados a las bicicletas o por lesiones al ciclista mientras sube o baja su bicicleta. Además, MTD no es responsable del robo o pérdida de bicicletas. El ciclista es responsable por cualquier daño causado por usar el portabicicletas. Las bicicletas no reclamadas se llevan a cabo durante 90 días y luego se donan a la Santa Barbara Bicycle Coalition.

1

2

# WEST SB-EAST SB

La Cumbre JHS • San Andres • Anapamu • SBHS • Milpas • Salinas



# WEST SB-EAST SB

La Cumbre JHS • San Andres • Anapamu • SBHS • Milpas • Salinas

1

2

## From West SB to East SB

Line 1			Line 2			
Modoc & Portesuello (A) ▶	San Andres & Anapamu (B) ▶	TRANSIT CENTER Arrive (C)	TRANSIT CENTER Depart (C) ▶	Santa Barbara High School (D) ▶	Montecito & Milpas (E) ▶	Punta Gorda & Salinas (F)
MONDAY - FRIDAY						
....	....	....	....	....	5:36	5:42
....	....	....	....	....	5:50	5:56
....	....	....	....	....	6:05	6:11
....	....	....	....	....	6:20	6:26
6:05	6:12	6:25	6:25	6:30	6:37	6:47
6:25	6:32	6:45	6:45	6:50	6:57	7:07
6:40	6:47	7:00	7:00	7:05	7:12	7:22
6:55	7:02	7:15	7:15	7:20	7:27	7:37
7:10	7:17	7:30	7:30	7:35	7:42	7:52
7:25	7:32	7:45	7:45	7:50	7:57	8:07
7:40	7:47	8:00	8:00	8:05	8:12	8:22
7:55	8:02	8:15	8:15	8:20	8:27	8:37
8:10	8:17	8:30	8:30	8:35	8:42	8:50
8:25	8:32	8:45	8:45	8:50	8:57	9:07
8:40	8:47	9:00	9:00	9:05	9:12	9:22
8:55	9:02	9:15	9:15	9:20	9:27	9:37
9:10	9:17	9:30	9:30	9:35	9:42	9:52
9:25	9:32	9:45	9:45	9:50	9:57	10:07
9:40	9:47	10:00	10:00	10:05	10:12	10:22
9:55	10:02	10:15	10:15	10:20	10:27	10:37
10:10	10:17	10:30 <sup>e</sup>	10:30	10:35	10:42	10:52
10:25	10:32	10:45	10:45	10:50	10:57	11:07
10:40	10:47	11:00	11:00	11:05	11:12	11:22
10:55	11:02	11:15	11:15	11:20	11:27	11:37
11:10	11:17	11:30	11:30	11:35	11:42	11:52
11:25	11:32	11:45	11:45	11:50	11:57	12:07
11:40	11:47	12:00	12:00	12:05	12:12	12:22
11:55	12:02	12:15	12:15	12:20	12:27	12:37
12:10	12:17	12:30	12:30	12:35	12:42	12:52
12:25	12:32	12:45	12:45	12:50	12:57	1:07
12:40	12:47	1:00	1:00	1:05	1:12	1:22
12:55	1:02	1:15	1:15	1:20	1:27	1:37
1:10	1:17	1:30	1:30	1:35	1:42	1:52

↔ P.M. A.M. ↔

e = End of the line. Termina la línea.

Lines 1 & 2 continued on next page.



# WEST SB-EAST SB

La Cumbre JHS • San Andres • Anapamu • SBHS • Milpas • Salinas

## From West SB to East SB

Line 1			Line 2			
Modoc & Portesuello (A) ▶	San Andres & Anapamu (B) ▶	TRANSIT CENTER Arrive (C)	TRANSIT CENTER Depart (C) ▶	Santa Barbara High School (D) ▶	Montecito & Milpas (E) ▶	Punta Gorda & Salinas (F)

### MONDAY - FRIDAY

1:25	1:32	1:45	1:45	1:50	1:57	2:07
1:40	1:47	2:00	2:00	2:05	2:12	2:22
1:55	2:02	2:15	2:15	2:20	2:27	2:37
2:10	2:17	2:30	2:30	2:35	2:42	2:52
....	....	....	2:40	2:45	2:52	3:02
2:25	2:32	2:50	2:50	2:55	3:02	3:12
2:40	2:47	3:00	3:00	3:05	3:12	3:22
2:50	2:57	3:10	3:10	3:15	3:22	3:32
3:00	3:07	3:20	3:20	3:25	3:32	3:42
3:10	3:17	3:30	3:30	3:35	3:42	3:52
3:20	3:27	3:40	3:40	3:45	3:52	4:02
3:30	3:37	3:50	3:50	3:55	4:02	4:12
3:40	3:47	4:00	4:00	4:05	4:12	4:22
3:50	3:57	4:10	4:10	4:15	4:22	4:32
4:00	4:07	4:20	4:20	4:25	4:32	4:42
4:10	4:17	4:30	4:30	4:35	4:42	4:52
4:20	4:27	4:40	4:40	4:45	4:52	5:02
4:30	4:37	4:50	4:50	4:55	5:02	5:12
4:40	4:47	5:00	5:00	5:05	5:12	5:22
4:50	4:57	5:10	5:10	5:15	5:22	5:32
5:00	5:07	5:20	5:20	5:25	5:32	5:42
5:10	5:17	5:30	5:30	5:35	5:42	5:52
5:20	5:27	5:45	5:45	5:50	5:55	6:03
5:30	5:37	5:50 <sup>e</sup>	....	....	....	....
5:40	5:47	6:00	6:00	6:05	6:10	6:18
5:55	6:02	6:15 <sup>e</sup>	6:15	6:20	6:25	6:33
6:10	6:17	6:30	6:30	6:35	6:40	6:48
6:40	6:47	7:00	7:00	7:05	7:10	7:18
7:10	7:17	7:30	7:30	7:35	7:40	7:48
7:40	7:47	8:00	8:00	8:05	8:10	8:18
8:25	8:32	8:45	8:45	8:50	8:55	9:03
8:55	9:02	9:15	9:15	9:20	9:25	9:33
9:40	9:47	10:00	10:00	10:05	10:10	10:18

P.M. →

e = End of the line. Termina la línea.

# WEST SB-EAST SB

La Cumbre JHS • San Andres • Anapamu • SBHS • Milpas • Salinas

1

2

## From West SB to East SB

Line 1		TRANSIT	TRANSIT	Line 2		
Modoc & Portesuello Ⓐ ▶	San Andres & Anapamu Ⓑ ▶	CENTER Arrive Ⓒ	CENTER Depart Ⓒ ▶	Santa Barbara High School Ⓓ ▶	Montecito & Milpas Ⓔ ▶	Punta Gorda & Salinas Ⓕ
<b>SATURDAY</b>						
....	....	....	....	....	6:10	6:16
6:15	6:22	6:35	6:35	6:40	6:47	6:53
7:00	7:07	7:20	7:20	7:25	7:32	7:42
7:22	7:29	7:42	7:42	7:47	7:54	8:04
7:41	7:48	8:05	8:05	8:10	8:17	8:27
8:07	8:14	8:27	8:27	8:32	8:39	8:49
8:30	8:37	8:50	8:50	8:55	9:02	9:12
8:52	8:59	9:12	9:12	9:17	9:24	9:34
9:15	9:22	9:35	9:35	9:40	9:47	9:57
9:37	9:44	9:57	9:57	10:02	10:09	10:19
10:00	10:07	10:20	10:20	10:25	10:32	10:42
10:22	10:29	10:42	10:42	10:47	10:54	11:04
10:45	10:52	11:05	11:05	11:10	11:17	11:27
11:07	11:14	11:27	11:27	11:32	11:39	11:49
11:30	11:37	11:50	11:50	11:55	<b>12:02</b>	<b>12:12</b>
11:52	11:59	<b>12:12</b>	<b>12:12</b>	<b>12:17</b>	<b>12:24</b>	<b>12:34</b>
<b>12:15</b>	<b>12:22</b>	<b>12:35</b>	<b>12:35</b>	<b>12:40</b>	<b>12:47</b>	<b>12:57</b>
<b>12:37</b>	<b>12:44</b>	<b>12:57</b>	<b>12:57</b>	<b>1:02</b>	<b>1:09</b>	<b>1:19</b>
<b>1:00</b>	<b>1:07</b>	<b>1:20</b>	<b>1:20</b>	<b>1:25</b>	<b>1:32</b>	<b>1:42</b>
<b>1:22</b>	<b>1:29</b>	<b>1:42</b>	<b>1:42</b>	<b>1:47</b>	<b>1:54</b>	<b>2:04</b>
<b>1:45</b>	<b>1:52</b>	<b>2:05</b>	<b>2:05</b>	<b>2:10</b>	<b>2:17</b>	<b>2:27</b>
<b>2:07</b>	<b>2:14</b>	<b>2:27</b>	<b>2:27</b>	<b>2:32</b>	<b>2:39</b>	<b>2:49</b>
<b>2:30</b>	<b>2:37</b>	<b>2:50</b>	<b>2:50</b>	<b>2:55</b>	<b>3:02</b>	<b>3:12</b>
<b>2:52</b>	<b>2:59</b>	<b>3:12</b>	<b>3:12</b>	<b>3:17</b>	<b>3:24</b>	<b>3:34</b>
<b>3:15</b>	<b>3:22</b>	<b>3:35</b>	<b>3:35</b>	<b>3:40</b>	<b>3:47</b>	<b>3:57</b>
<b>3:37</b>	<b>3:44</b>	<b>3:57</b>	<b>3:57</b>	<b>4:02</b>	<b>4:09</b>	<b>4:19</b>
<b>4:00</b>	<b>4:07</b>	<b>4:20</b>	<b>4:20</b>	<b>4:25</b>	<b>4:32</b>	<b>4:42</b>

⇐ P.M. A.M. ⇐

1

2

# WEST SB-EAST SB

La Cumbre JHS • San Andres • Anapamu • SBHS • Milpas • Salinas

## From West SB to East SB

Line 1			Line 2			
Modoc & Portesuello (A) ▶	San Andres & Anapamu (B) ▶	TRANSIT CENTER Arrive (C)	TRANSIT CENTER Depart (C) ▶	Santa Barbara High School (D) ▶	Montecito & Milpas (E) ▶	Punta Gorda & Salinas (F)
<b>SATURDAY</b>						
4:22	4:29	4:42	4:42	4:47	4:54	5:04
4:45	4:52	5:05	5:05	5:10	5:17	5:27
5:07	5:14	5:27	5:27	5:32	5:39	5:49
5:30	5:37	5:50	5:50	5:55	6:00	6:08
5:52	5:59	6:12	6:12	6:17	6:22	6:30
6:15	6:22	6:35	6:35	6:40	6:45	6:53
6:37	6:44	6:57	6:57	7:02	7:07	7:15
7:00	7:07	7:20	7:40	7:45	7:50	7:58
7:30	7:37	7:50 <sup>e</sup>	....	....	....	....
7:52	7:59	8:12	8:12	8:17	8:22	8:30
8:35	8:42	8:55	8:55	9:00	9:05	9:13
9:07	9:14	9:27	9:27	9:32	9:37	9:45
9:50	9:57	10:10	10:10	10:15	10:20	10:28 <sup>q</sup>

P.M. ⇨

# Crosstown Shuttle

goes downtown...  
...comes back home.

If you like Lines 1 & 2, check out the Crosstown Shuttle (Line 37)! See page 136 for details.

¡Si le gustan las Líneas 1 y 2, considere el Crosstown Shuttle (Línea 37)! Vea la página 136 para más detalles.

e = End of the line. Termina la línea.  
 q = Continues to Voluntario & Carpinteria on request. Continúa hasta Voluntario y Carpinteria si se solicita.



# WEST SB-EAST SB

La Cumbre JHS • San Andres • Anapamu • SBHS • Milpas • Salinas

1

2

## From West SB to East SB

Line 1		TRANSIT	Line 2			
Modoc & Portesuello (A) ▶	San Andres & Anapamu (B) ▶	CENTER Arrive (C)	CENTER Depart (C) ▶	Santa Barbara High School (D) ▶	Montecito & Milpas (E) ▶	Punta Gorda & Salinas (F)
<b>SUNDAY</b>						
7:35	7:42	7:55	7:55	8:00	8:07	8:17
8:05	8:12	8:25	8:25	8:30	8:37	8:47
8:35	8:42	8:55	8:55	9:00	9:07	9:17
9:05	9:12	9:25	9:25	9:30	9:37	9:47
9:35	9:42	9:55	9:55	10:00	10:07	10:17
10:05	10:12	10:25	10:25	10:30	10:37	10:47
10:35	10:42	10:55	10:55	11:00	11:07	11:17
11:05	11:12	11:25	11:25	11:30	11:37	11:47
11:35	11:42	11:55	11:55	<b>12:00</b>	<b>12:07</b>	<b>12:17</b>
....	....	....	<b>12:25</b>	<b>12:30</b>	<b>12:37</b>	<b>12:47</b>
<b>12:05</b>	<b>12:12</b>	<b>12:25</b>	<b>12:47</b>	<b>12:52</b>	<b>12:59</b>	<b>1:09</b>
<b>12:35</b>	<b>12:42</b>	<b>12:55</b>	<b>1:10</b>	<b>1:15</b>	<b>1:22</b>	<b>1:32</b>
<b>1:05</b>	<b>1:12</b>	<b>1:25</b>	<b>1:32</b>	<b>1:37</b>	<b>1:44</b>	<b>1:54</b>
<b>1:35</b>	<b>1:42</b>	<b>1:55</b>	<b>1:55</b>	<b>2:00</b>	<b>2:07</b>	<b>2:17</b>
<b>1:57</b>	<b>2:04</b>	<b>2:17</b>	<b>2:17</b>	<b>2:22</b>	<b>2:29</b>	<b>2:39</b>
<b>2:20</b>	<b>2:27</b>	<b>2:40</b>	<b>2:40</b>	<b>2:45</b>	<b>2:52</b>	<b>3:02</b>
<b>2:42</b>	<b>2:49</b>	<b>3:02</b>	<b>3:02</b>	<b>3:07</b>	<b>3:14</b>	<b>3:24</b>
<b>3:05</b>	<b>3:12</b>	<b>3:25</b>	<b>3:25</b>	<b>3:30</b>	<b>3:37</b>	<b>3:47</b>
<b>3:27</b>	<b>3:34</b>	<b>3:47</b>	<b>3:47</b>	<b>3:52</b>	<b>3:59</b>	<b>4:09</b>
<b>3:50</b>	<b>3:57</b>	<b>4:10</b>	<b>4:10</b>	<b>4:15</b>	<b>4:22</b>	<b>4:32</b>
<b>4:12</b>	<b>4:19</b>	<b>4:32</b>	<b>4:32</b>	<b>4:37</b>	<b>4:44</b>	<b>4:54</b>
<b>4:35</b>	<b>4:42</b>	<b>4:55</b>	<b>4:55</b>	<b>5:00</b>	<b>5:07</b>	<b>5:17</b>
<b>4:57</b>	<b>5:04</b>	<b>5:17</b>	<b>5:17</b>	<b>5:22</b>	<b>5:29</b>	<b>5:39</b>
<b>5:20</b>	<b>5:27</b>	<b>5:40</b>	<b>5:40</b>	<b>5:45</b>	<b>5:52</b>	<b>6:02</b>
<b>5:42</b>	<b>5:49</b>	<b>6:02</b>	<b>6:02</b>	<b>6:07</b>	<b>6:14</b>	<b>6:24</b>
<b>6:05</b>	<b>6:12</b>	<b>6:25</b>	<b>6:30</b>	<b>6:35</b>	<b>6:40</b>	<b>6:48</b>
<b>6:27</b>	<b>6:34</b>	<b>6:47</b> e	....	....	....	....
<b>6:50</b>	<b>6:57</b>	<b>7:10</b>	<b>7:10</b>	<b>7:15</b>	<b>7:20</b>	<b>7:28</b>
<b>7:01</b>	<b>7:08</b>	<b>7:21</b> e	....	....	....	....
<b>7:25</b>	<b>7:32</b>	<b>7:45</b>	<b>7:45</b>	<b>7:50</b>	<b>7:55</b>	<b>8:03</b>
<b>8:05</b>	<b>8:12</b>	<b>8:25</b>	<b>8:25</b>	<b>8:30</b>	<b>8:35</b>	<b>8:43</b> q
<b>8:40</b>	<b>8:47</b>	<b>9:00</b>	<b>9:00</b>	<b>9:05</b>	<b>9:10</b>	<b>9:18</b> q

⇐ P.M. A.M. ⇐

e = End of the line. Termina la línea.

q = Continues to Voluntario & Carpintería on request. Continúa hasta Voluntario y Carpintería si se solicita.

Lines 1 & 2 continued on next page.



# WEST SB-EAST SB

La Cumbre JHS • San Andres • Anapamu • SBHS • Milpas • Salinas

## From East SB to West SB

Line 2				Line 1		
Punta Gorda & Salinas (F) ▶	Milpas & Montecito (E) ▶	Santa Barbara High School (D) ▶	TRANSIT CENTER Arrive (C) ▶	TRANSIT CENTER Depart (C) ▶	San Andres & Anapamu (B) ▶	Modoc & Portesuello (A)
<b>MONDAY - FRIDAY</b>						
5:42	5:49	5:54	6:03	....	....	....
5:56	6:03	6:10	6:25	6:25	6:32	6:40
6:11	6:18	6:25	6:40	6:40	6:47	6:55
6:26	6:33	6:40	6:55	6:55	7:02	7:10
....	....	....	....	7:10	7:17	7:25
6:47	6:57	7:03	7:20	7:25	7:32	7:40
7:07	7:17	7:23	7:40	7:40	7:47	7:55
....	....	....	....	7:55	8:02	8:10
7:22	7:32	7:38	7:55	8:10	8:17	8:25
7:37	7:47	7:53	8:10 e	....	....	....
7:52	8:02	8:08	8:25	8:25	8:32	8:40
8:07	8:17	8:23	8:40	8:40	8:47	8:55
8:22	8:32	8:38	8:55	8:55	9:02	9:10
....	....	....	....	9:10	9:17	9:25
8:37	8:47	8:53	9:10	9:25	9:32	9:40
8:50	9:00	9:05	9:20	....	....	....
9:07	9:17	9:23	9:40	9:40	9:47	9:55
9:22	9:32	9:38	9:55	....	....	....
....	....	....	....	9:55	10:02	10:10
9:37	9:47	9:53	10:10	....	....	....
....	....	....	....	10:10	10:17	10:25
9:52	10:02	10:08	10:25	....	....	....
....	....	....	....	10:25	10:32	10:40
10:07	10:17	10:23	10:40 e	10:40	10:47	10:55
....	....	....	....	10:55	11:02	11:10
10:22	10:32	10:38	10:55	11:10	11:17	11:25
10:37	10:47	10:53	11:10	11:25	11:32	11:40
10:52	11:02	11:08	11:25	11:40	11:47	11:55
11:07	11:17	11:23	11:40	11:55	<b>12:02</b>	<b>12:10</b>
11:22	11:32	11:38	11:55	<b>12:10</b>	<b>12:17</b>	<b>12:25</b>
11:37	11:47	11:53	<b>12:10</b>	<b>12:25</b>	<b>12:32</b>	<b>12:40</b>
11:52	<b>12:02</b>	<b>12:08</b>	<b>12:25</b>	<b>12:40</b>	<b>12:47</b>	<b>12:55</b>
<b>12:07</b>	<b>12:17</b>	<b>12:23</b>	<b>12:40</b>	<b>12:55</b>	<b>1:02</b>	<b>1:10</b>
<b>12:22</b>	<b>12:32</b>	<b>12:38</b>	<b>12:55</b>			

⇄ A.M. ⇄ P.M. ⇄

e = End of the line. Termina la línea.

# WEST SB-EAST SB

La Cumbre JHS • San Andres • Anapamu • SBHS • Milpas • Salinas

1

2

## From East SB to West SB

Line 2		TRANSIT CENTER		Line 1		
Punta Gorda & Salinas (F) ▶	Milpas & Montecito (E) ▶	Santa Barbara High School (D) ▶	Arrive (C) ▶	TRANSIT CENTER Depart (C) ▶	San Andres & Anapamu (B) ▶	Modoc & Portesuello (A)
MONDAY - FRIDAY						
12:37	12:47	12:53	1:10	1:10	1:17	1:25
12:52	1:02	1:08	1:25	1:25	1:32	1:40
1:07	1:17	1:23	1:40	1:40	1:47	1:55
1:22	1:32	1:38	1:55	1:55	2:02	2:10
1:37	1:47	1:53	2:10	2:10	2:17	2:25
1:52	2:02	2:08	2:25	2:25	2:32	2:40
....	....	....	....	2:35	2:42	2:50
2:07	2:17	2:23	2:45	2:45	2:52	3:00
2:22	2:32	2:38	2:55	2:55	3:02	3:10
....	....	....	....	3:05	3:12	3:20
2:37	2:47	2:53	3:15	3:15	3:22	3:30
2:52	3:02	3:08	3:25	3:25	3:32	3:40
3:02	3:12	3:18	3:35	3:35	3:42	3:50
3:12	3:22	3:28	3:45	3:45	3:52	4:00
3:22	3:32	3:38	3:55	3:55	4:02	4:10
3:32	3:42	3:48	4:05	4:05	4:12	4:20
3:42	3:52	3:58	4:15	4:15	4:22	4:30
3:52	4:02	4:08	4:25	4:25	4:32	4:40
4:02	4:12	4:18	4:35	4:35	4:42	4:50
4:12	4:22	4:28	4:45	4:45	4:52	5:00
4:22	4:32	4:38	4:55	4:55	5:02	5:10
4:32	4:42	4:48	5:05	5:05	5:12	5:20
4:42	4:52	4:58	5:15	5:15	5:22	5:30
4:52	5:02	5:08	5:25	5:25	5:32	5:40
5:02	5:12	5:18	5:40	5:40	5:47	5:55
5:12	5:22	5:28	5:45	....	....	....
5:22	5:32	5:38	5:55	5:55	6:02	6:10
5:32	5:42	5:48	6:10 <sup>e</sup>	....	....	....
5:42	5:52	5:58	6:15 <sup>e</sup>	....	....	....
5:52	6:02	6:08	6:25	6:25	6:32	6:40
6:03	6:10	6:17	6:30 <sup>e</sup>	....	....	....
6:18	6:25	6:32	6:45 <sup>e</sup>	....	....	....
6:33	6:40	6:47	6:55	6:55	7:02	7:10
6:48	6:55	7:02	7:10	7:25	7:32	7:40

e = End of the line. Termina la línea.

Lines 1 & 2 continued on next page.



# WEST SB-EAST SB

La Cumbre JHS • San Andres • Anapamu • SBHS • Milpas • Salinas

## From East SB to West SB

Line 2				Line 1		
Punta Gorda & Salinas (F) ▶	Milpas & Montecito (E) ▶	Santa Barbara High School (D) ▶	TRANSIT CENTER Arrive (C) ▶	TRANSIT CENTER Depart (C) ▶	San Andres & Anapamu (B) ▶	Modoc & Portesuello (A)
<b>MONDAY - FRIDAY</b>						
7:18	7:25	7:32	7:40 e	....	....	....
7:48	7:55	8:02	8:10	8:10	8:17	8:25
8:18	8:25	8:32	8:40	8:40	8:47	8:55
9:03	9:10	9:17	9:25	9:25	9:32	9:40
9:33	9:40	9:47	10:00	10:00	10:07	10:15 e
10:18	10:25	10:32	10:40 e	....	....	....

P.M. ⇄

<b>SATURDAY</b>						
6:16	6:23	6:30	6:45	6:45	6:52	7:00
6:53	7:03	7:09	7:26	7:26	7:33	7:41
7:42	7:52	7:58	8:15	8:15	8:22	8:30
8:04	8:14	8:20	8:37	8:37	8:44	8:52
8:27	8:37	8:43	9:00	9:00	9:07	9:15
8:49	8:59	9:05	9:22	9:22	9:29	9:37
9:12	9:22	9:28	9:45	9:45	9:52	10:00
9:34	9:44	9:50	10:07	10:07	10:14	10:22
9:57	10:07	10:13	10:30	10:30	10:37	10:45
10:19	10:29	10:35	10:52	10:52	10:59	11:07
10:42	10:52	10:58	11:15	11:15	11:22	11:30
11:04	11:14	11:20	11:37	11:37	11:44	11:52
11:27	11:37	11:43	12:00	12:00	12:07	12:15
11:49	11:59	12:05	12:22	12:22	12:29	12:37
12:12	12:22	12:28	12:45	12:45	12:52	1:00
12:34	12:44	12:50	1:07	1:07	1:14	1:22
12:57	1:07	1:13	1:30	1:30	1:37	1:45
1:19	1:29	1:35	1:52	1:52	1:59	2:07

⇄ A.M. P.M. ⇄

e = End of the line. Termina la línea.

# WEST SB-EAST SB

La Cumbre JHS • San Andres • Anapamu • SBHS • Milpas • Salinas

1

2

## From East SB to West SB

### Line 2

### Line 1

Punta Gorda & Salinas (F) ▶	Milpas & Montecito (E) ▶	Santa Barbara High School (D) ▶	TRANSIT CENTER Arrive (C) ▶	TRANSIT CENTER Depart (C) ▶	San Andres & Anapamu (B) ▶	Modoc & Portesuello (A)
--------------------------------	-----------------------------	------------------------------------	--------------------------------	--------------------------------	-------------------------------	----------------------------

### SATURDAY

↳ P.M.

1:42	1:52	1:58	2:15	2:15	2:22	2:30
2:04	2:14	2:20	2:37	2:37	2:44	2:52
2:27	2:37	2:43	3:00	3:00	3:07	3:15
2:49	2:59	3:05	3:22	3:22	3:29	3:37
3:12	3:22	3:28	3:45	3:45	3:52	4:00
3:34	3:44	3:50	4:07	4:07	4:14	4:22
3:57	4:07	4:13	4:30	4:30	4:37	4:45
4:19	4:29	4:35	4:52	4:52	4:59	5:07
4:42	4:52	4:58	5:15	5:15	5:22	5:30
5:04	5:14	5:20	5:37	5:37	5:44	5:52
5:27	5:37	5:43	6:00	6:00	6:07	6:15
5:49	5:59	6:05	6:22	6:22	6:29	6:37
6:08	6:15	6:22	6:35	6:45	6:52	7:00
6:30	6:37	6:44	6:52 <sup>e</sup>	....	....	....
6:53	7:00	7:07	7:15	7:15	7:22	7:30
7:15	7:22	7:29	7:37	7:37	7:44	7:52
7:58	8:05	8:12	8:20	8:20	8:27	8:35
8:30	8:37	8:44	8:52	8:52	8:59	9:07
9:13	9:20	9:27	9:35	9:35	9:42	9:50
9:45	9:52	9:59	10:07 <sup>e</sup>	....	....	....

e = End of the line. Termina la línea.

Lines 1 & 2 continued on next page.



# WEST SB-EAST SB

La Cumbre JHS • San Andres • Anapamu • SBHS • Milpas • Salinas

## From East SB to West SB

Line 2				Line 1		
Punta Gorda & Salinas (F) ▶	Milpas & Montecito (E) ▶	Santa Barbara High School (D) ▶	TRANSIT CENTER Arrive (C) ▶	TRANSIT CENTER Depart (C) ▶	San Andres & Anapamu (B) ▶	Modoc & Portesuello (A)

### SUNDAY

8:17	8:27	8:33	8:50	8:50	8:57	9:05
8:47	8:57	9:03	9:20	9:20	9:27	9:35
9:17	9:27	9:33	9:50	9:50	9:57	10:05
9:47	9:57	10:03	10:20	10:20	10:27	10:35
10:17	10:27	10:33	10:50	10:50	10:57	11:05
10:47	10:57	11:03	11:20	11:20	11:27	11:35
11:17	11:27	11:33	11:50	11:50	11:57	12:05
11:47	11:57	12:03	12:20	12:20	12:27	12:35
12:17	12:27	12:33	12:50	12:50	12:57	1:05
12:47	12:57	1:03	1:20	1:20	1:27	1:35
1:09	1:19	1:25	1:42	1:42	1:49	1:57
1:32	1:42	1:48	2:05	2:05	2:12	2:20
1:54	2:04	2:10	2:27	2:27	2:34	2:42
2:17	2:27	2:33	2:50	2:50	2:57	3:05
2:39	2:49	2:55	3:12	3:12	3:19	3:27
3:02	3:12	3:18	3:35	3:35	3:42	3:50
3:24	3:34	3:40	3:57	3:57	4:04	4:12
3:47	3:57	4:03	4:20	4:20	4:27	4:35
4:09	4:19	4:25	4:42	4:42	4:49	4:57
4:32	4:42	4:48	5:05	5:05	5:12	5:20
4:54	5:04	5:10	5:27	5:27	5:34	5:42
5:17	5:27	5:33	5:50	5:50	5:57	6:05
5:39	5:49	5:55	6:12	6:12	6:19	6:27
6:02	6:12	6:18	6:35	6:35	6:42	6:50
6:24	6:31	6:38	6:46	6:46	6:53	7:01
6:48	6:55	7:02	7:10	7:10	7:17	7:25
7:28	7:35	7:42	7:50	7:50	7:57	8:05
8:03	8:10	8:17	8:25	8:25	8:32	8:40

↑ A.M. P.M. ↓

# Save Money & Time by Using Bus Passes.

If you ride the bus regularly, you would be smart to buy a bus pass - not only can you save 34% or more on your fare, but boarding is faster when you don't have to fumble with coins and bills, too!

See page 8 for more information.

# Ahorre Dinero y Tiempo Utilizando Pases de Autobús.

*Si usted usa el autobús regularmente, sea inteligente y compre pases de autobús - no sólo puede ahorrarse el 34% o más en su tarifa, ¡también puede abordar el autobús más rápido sin tener que preocuparse de monedas y billetes!*

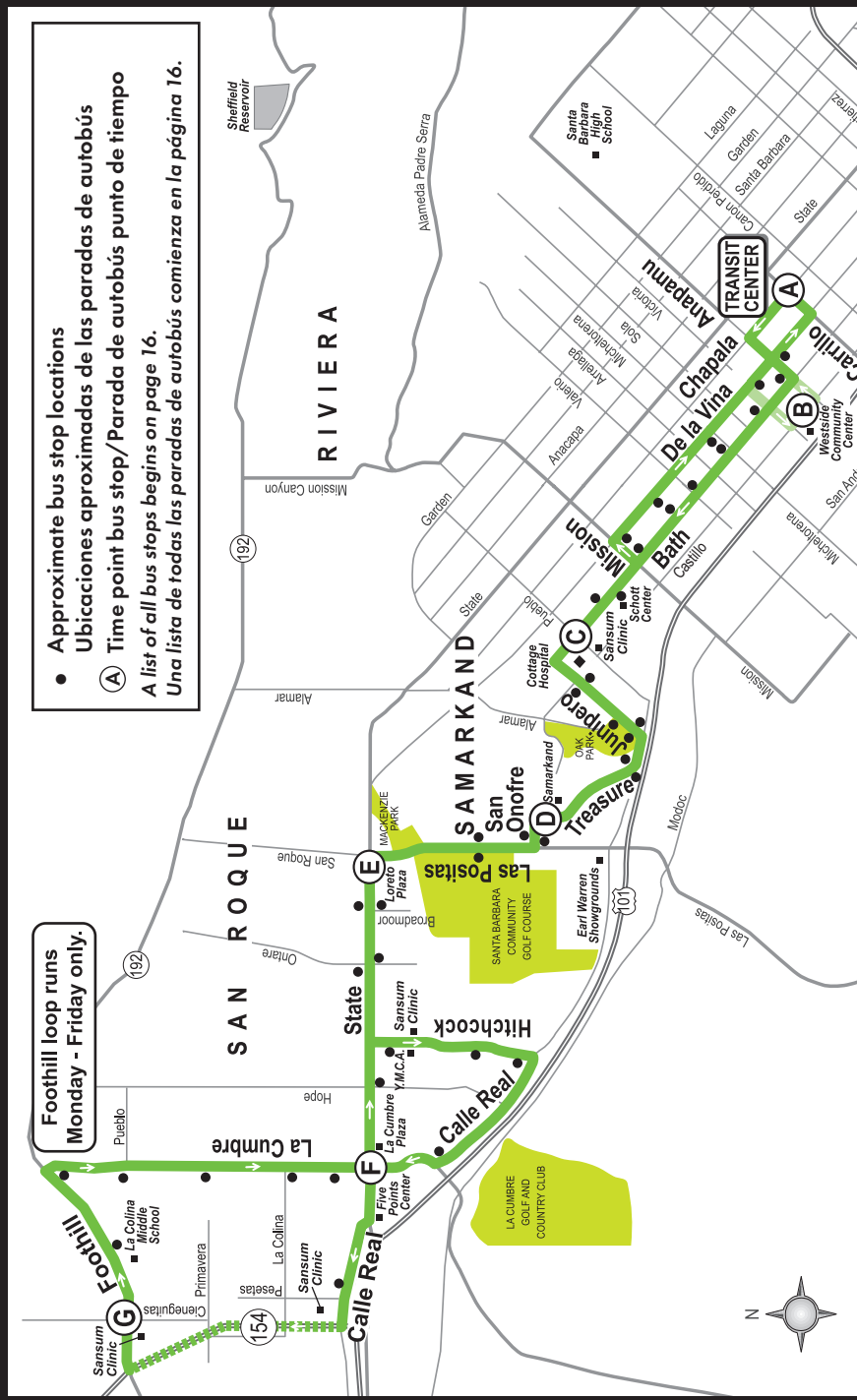
Vea la página 9 para más información.



# 3

## OAK PARK

Transit Center • Cottage Hospital • Samarkand • Hitchcock • La Cumbre • Sansum





# OAK PARK

3

Transit Center • Cottage Hospital • Samarkand • Hitchcock • La Cumbre • Sansum

## From Downtown Santa Barbara to La Cumbre & Sansum

	TRANSIT CENTER (A) ▶	Westside Community Center (B) ▶	Cottage Hospital (C) ▶	Treasure & Samarkand (D) ▶	State & San Roque (E) ▶	State & La Cumbre (Galleria) (F) ▶	State & La Cumbre (Bay Club) (F) ▶	Foothill & Cieneguitas (G)
<b>MONDAY - FRIDAY</b>								
	6:00	....	6:10	6:14	6:18	6:30	....	....
	6:30	....	6:40	6:44	6:48	7:00	....	....
	7:00	....	7:15	7:19	7:23	....	7:35	7:45
	7:30	....	7:45	7:49	7:53	....	8:05	8:15
	8:00	....	8:15	8:19	8:23	....	8:35	8:45
	8:30	8:35	8:45	8:49	8:53	....	9:05	9:15
	9:00	....	9:15	9:19	9:23	....	9:35	9:45
	9:30	....	9:45	9:49	9:53	....	10:05	10:15
	10:00	....	10:15	10:19	10:23	....	10:35	10:45
	10:30	....	10:45	10:49	10:53	....	11:05	11:15
	11:00	....	11:15	11:19	11:23	....	11:35	11:45
	11:30	....	11:45	11:49	11:53	....	<b>12:05</b>	<b>12:15</b>
	<b>12:00</b>	<b>12:05</b>	<b>12:15</b>	<b>12:19</b>	<b>12:23</b>	....	<b>12:35</b>	<b>12:45</b>
	<b>12:30</b>	....	<b>12:45</b>	<b>12:49</b>	<b>12:53</b>	....	<b>1:05</b>	<b>1:15</b>
	<b>1:00</b>	....	<b>1:15</b>	<b>1:19</b>	<b>1:23</b>	....	<b>1:35</b>	<b>1:45</b>
	<b>1:30</b>	....	<b>1:45</b>	<b>1:49</b>	<b>1:53</b>	....	<b>2:05</b>	<b>2:15</b>
	<b>2:00</b>	....	<b>2:15</b>	<b>2:19</b>	<b>2:23</b>	....	<b>2:35</b>	<b>2:45</b>
	<b>2:30</b>	<b>2:35</b>	<b>2:45</b>	<b>2:49</b>	<b>2:53</b>	....	<b>3:05</b>	<b>3:15</b>
	<b>3:00</b>	....	<b>3:15</b>	<b>3:19</b>	<b>3:23</b>	....	<b>3:35</b>	<b>3:45</b>
	<b>3:30</b>	....	<b>3:45</b>	<b>3:49</b>	<b>3:53</b>	....	<b>4:05</b>	<b>4:15</b>
	<b>4:00</b>	....	<b>4:15</b>	<b>4:19</b>	<b>4:23</b>	....	<b>4:35</b>	<b>4:45</b>
	<b>4:30</b>	....	<b>4:45</b>	<b>4:49</b>	<b>4:53</b>	....	<b>5:05</b>	<b>5:15</b>
	<b>5:00</b>	....	<b>5:10</b>	<b>5:14</b>	<b>5:18</b>	<b>5:30</b> <sup>10</sup>	....	....
	<b>5:30</b>	....	<b>5:40</b>	<b>5:44</b>	<b>5:48</b>	<b>6:00</b>	....	....
	<b>6:00</b>	....	<b>6:10</b>	<b>6:14</b>	<b>6:18</b>	<b>6:30</b>	....	....
	<b>6:30</b>	....	<b>6:40</b>	<b>6:44</b>	<b>6:48</b>	<b>7:00</b>	....	....
	<b>7:00</b>	....	<b>7:10</b>	<b>7:14</b>	<b>7:18</b>	<b>7:27</b> <sup>e</sup>	....	....

⇐ P.M.    A.M. ⇨

No Line 3 service to Foothill Sansum  
No hay servicio en la línea 3 a Foothill Sansum

November 10, 2017  
January 15, 2018  
February 19, 2018

<sup>10</sup> = Continues as Line 10. Continúa como la línea 10.

<sup>e</sup> = End of the line. Termina la línea.

# 3

## OAK PARK

Transit Center • Cottage Hospital • Samarkand • Hitchcock • La Cumbre • Sansum

### From Downtown Santa Barbara to La Cumbre

TRANSIT CENTER (A) ▶	Cottage Hospital (C) ▶	Treasure & Samarkand (D) ▶	State & San Roque (E) ▶	State & La Cumbre (Galleria) (F)	
<b>SATURDAY</b>					
7:00	7:10	7:14	7:18	7:30	
8:00	8:10	8:14	8:18	8:30	
9:00	9:10	9:14	9:18	9:30	
10:00	10:10	10:14	10:18	10:30	⇄ A.M.
11:00	11:10	11:14	11:18	11:30	
<b>12:00</b>	<b>12:10</b>	<b>12:14</b>	<b>12:18</b>	<b>12:30</b>	⇄ P.M.
<b>1:00</b>	<b>1:10</b>	<b>1:14</b>	<b>1:18</b>	<b>1:30</b>	
<b>2:00</b>	<b>2:10</b>	<b>2:14</b>	<b>2:18</b>	<b>2:30</b>	
<b>3:00</b>	<b>3:10</b>	<b>3:14</b>	<b>3:18</b>	<b>3:30</b>	
<b>4:00</b>	<b>4:10</b>	<b>4:14</b>	<b>4:18</b>	<b>4:30</b>	
<b>5:00</b>	<b>5:10</b>	<b>5:14</b>	<b>5:18</b>	<b>5:30</b>	
<b>6:00</b>	<b>6:08</b>	<b>6:12</b>	<b>6:16</b>	<b>6:30</b>	
<b>7:00</b>	<b>7:08</b>	<b>7:12</b>	<b>7:16</b>	<b>7:25</b>	
<b>SUNDAY</b>					
8:30	8:38	8:42 r	....	....	
9:00	9:10	9:14	9:18	9:30	⇄ A.M.
10:00	10:10	10:14	10:18	10:30	
11:00	11:10	11:14	11:18	11:30	⇄ P.M.
<b>12:00</b>	<b>12:10</b>	<b>12:14</b>	<b>12:18</b>	<b>12:30</b>	
<b>1:00</b>	<b>1:10</b>	<b>1:14</b>	<b>1:18</b>	<b>1:30</b>	
<b>2:00</b>	<b>2:10</b>	<b>2:14</b>	<b>2:18</b>	<b>2:30</b>	
<b>3:00</b>	<b>3:10</b>	<b>3:14</b>	<b>3:18</b>	<b>3:30</b>	
<b>4:00</b>	<b>4:10</b>	<b>4:14</b>	<b>4:18</b>	<b>4:30</b>	
<b>5:15</b>	<b>5:25</b>	<b>5:29</b>	<b>5:33</b>	<b>5:45</b>	
<b>6:15</b>	<b>6:23</b>	<b>6:27</b>	<b>6:31</b>	<b>6:40</b>	

r = Last stop on this trip is at San Onofre & Las Positas. Bus then returns to the Transit Center as a Line 3.  
La última parada de la ruta es San Onofre y Las Positas. El autobús regresa al Centro de Tránsito como la línea 3.

# OAK PARK

3

Transit Center • Cottage Hospital • Samarkand • Hitchcock • La Cumbre • Sansum

## From Sansum & La Cumbre to Downtown Santa Barbara

	Foothill & Cieneguitas (G) ▶	State & La Cumbre (Galleria) (F) ▶	State & Broadmoor (E) ▶	Treasure & Samarkand (D) ▶	Cottage Hospital (C) ▶	Westside Community Center (B) ▶	TRANSIT CENTER (A)
<b>MONDAY - FRIDAY</b>							
	....	6:30	6:34	6:38	6:43	....	6:53
	....	7:00	7:04	7:08	7:13	....	7:23
	....	7:30	7:34	7:38	7:43	....	7:53
	7:45	7:55	7:59	8:03	8:13	....	8:23
	8:15	8:25	8:29	8:33	8:43	8:48	8:53
	8:45	8:55	8:59	9:03	9:13	....	9:23
	9:15	9:25	9:29	9:33	9:43	....	9:53
	9:45	9:55	9:59	10:03	10:13	....	10:23
	10:15	10:25	10:29	10:33	10:43	....	10:53
	10:45	10:55	10:59	11:03	11:13	....	11:23
	11:15	11:25	11:29	11:33	11:43	....	11:53
	11:45	11:55	11:59	<b>12:03</b>	<b>12:13</b>	<b>12:18</b>	<b>12:23</b>
	<b>12:15</b>	<b>12:25</b>	<b>12:29</b>	<b>12:33</b>	<b>12:43</b>	....	<b>12:53</b>
	<b>12:45</b>	<b>12:55</b>	<b>12:59</b>	<b>1:03</b>	<b>1:13</b>	....	<b>1:23</b>
	<b>1:15</b>	<b>1:25</b>	<b>1:29</b>	<b>1:33</b>	<b>1:43</b>	....	<b>1:53</b>
	<b>1:45</b>	<b>1:55</b>	<b>1:59</b>	<b>2:03</b>	<b>2:13</b>	<b>2:18</b>	<b>2:23</b>
	<b>2:15</b>	<b>2:25</b>	<b>2:29</b>	<b>2:33</b>	<b>2:43</b>	....	<b>2:53</b>
	<b>2:45</b>	<b>2:55</b>	<b>2:59</b>	<b>3:03</b>	<b>3:13</b>	....	<b>3:23</b>
	<b>3:15</b>	<b>3:25</b>	<b>3:29</b>	<b>3:33</b>	<b>3:43</b>	....	<b>3:53</b>
	<b>3:45</b>	<b>3:55</b>	<b>3:59</b>	<b>4:03</b>	<b>4:13</b>	....	<b>4:23</b>
	<b>4:15</b>	<b>4:25</b>	<b>4:29</b>	<b>4:33</b>	<b>4:43</b>	....	<b>4:53</b>
	<b>4:45</b>	<b>4:55</b>	<b>4:59</b>	<b>5:03</b>	<b>5:13</b>	....	<b>5:23</b>
	<b>5:15</b>	<b>5:25</b>	<b>5:29</b>	<b>5:33</b>	<b>5:43</b>	....	<b>5:53</b>
	....	<b>6:00</b>	<b>6:04</b>	<b>6:08</b>	<b>6:13</b>	....	<b>6:23</b>
	....	<b>6:30</b>	<b>6:34</b>	<b>6:38</b>	<b>6:43</b>	....	<b>6:53</b>
	....	<b>7:00</b>	<b>7:04</b>	<b>7:08</b>	<b>7:13</b>	....	<b>7:23</b>

⇄ P.M. A.M. ⇄

No Line 3 service to Foothill Sansum

No hay servicio en la línea 3 a Foothill Sansum

November 10, 2017

January 15, 2018

February 19, 2018

# 3

## OAK PARK

Transit Center • Cottage Hospital • Samarkand • Hitchcock • La Cumbre • Sansum

### From La Cumbre to Downtown Santa Barbara

State & La Cumbre (Galleria) ⓕ ▶	State & Broadmoor ⓔ ▶	Treasure & Samarkand ⓓ ▶	Cottage Hospital ⓐ ▶	TRANSIT CENTER ⓐ	
<b>SATURDAY</b>					
7:30	7:35	7:40	7:45	7:55	
8:30	8:35	8:40	8:45	8:55	
9:30	9:35	9:40	9:45	9:55	
10:30	10:35	10:40	10:45	10:55	⇄ A.M.
11:30	11:35	11:40	11:45	11:55	
<b>12:30</b>	<b>12:35</b>	<b>12:40</b>	<b>12:45</b>	<b>12:55</b>	⇄ P.M.
<b>1:30</b>	<b>1:35</b>	<b>1:40</b>	<b>1:45</b>	<b>1:55</b>	
<b>2:30</b>	<b>2:35</b>	<b>2:40</b>	<b>2:45</b>	<b>2:55</b>	⇄
<b>3:30</b>	<b>3:35</b>	<b>3:40</b>	<b>3:45</b>	<b>3:55</b>	
<b>4:30</b>	<b>4:35</b>	<b>4:40</b>	<b>4:45</b>	<b>4:55</b>	
<b>5:30</b>	<b>5:35</b>	<b>5:40</b>	<b>5:45</b>	<b>5:55</b>	
<b>6:30</b>	<b>6:34</b>	<b>6:38</b>	<b>6:42</b>	<b>6:52</b>	
<b>7:25</b>	<b>7:29</b>	<b>7:33</b>	<b>7:37</b>	<b>7:42</b>	
<b>SUNDAY</b>					
....	....	8:43	8:47	8:57	
9:30	9:35	9:40	9:45	9:55	⇄ A.M.
10:30	10:35	10:40	10:45	10:55	
11:30	11:35	11:40	11:45	11:55	⇄ P.M.
<b>12:30</b>	<b>12:35</b>	<b>12:40</b>	<b>12:45</b>	<b>12:55</b>	
<b>1:30</b>	<b>1:35</b>	<b>1:40</b>	<b>1:45</b>	<b>1:55</b>	⇄
<b>2:30</b>	<b>2:35</b>	<b>2:40</b>	<b>2:45</b>	<b>2:55</b>	
<b>3:30</b>	<b>3:35</b>	<b>3:40</b>	<b>3:45</b>	<b>3:55</b>	
<b>4:30</b>	<b>4:35</b>	<b>4:40</b>	<b>4:45</b>	<b>4:55</b>	
<b>5:45</b>	<b>5:50</b>	<b>5:55</b>	<b>6:00</b>	<b>6:10</b>	
<b>6:40</b>	<b>6:44</b>	<b>6:48</b>	<b>6:52</b>	<b>6:57</b>	

**Visit [sbmtd.gov](http://sbmtd.gov) and  
click the BusTracker  
button to view  
real-time bus info!**

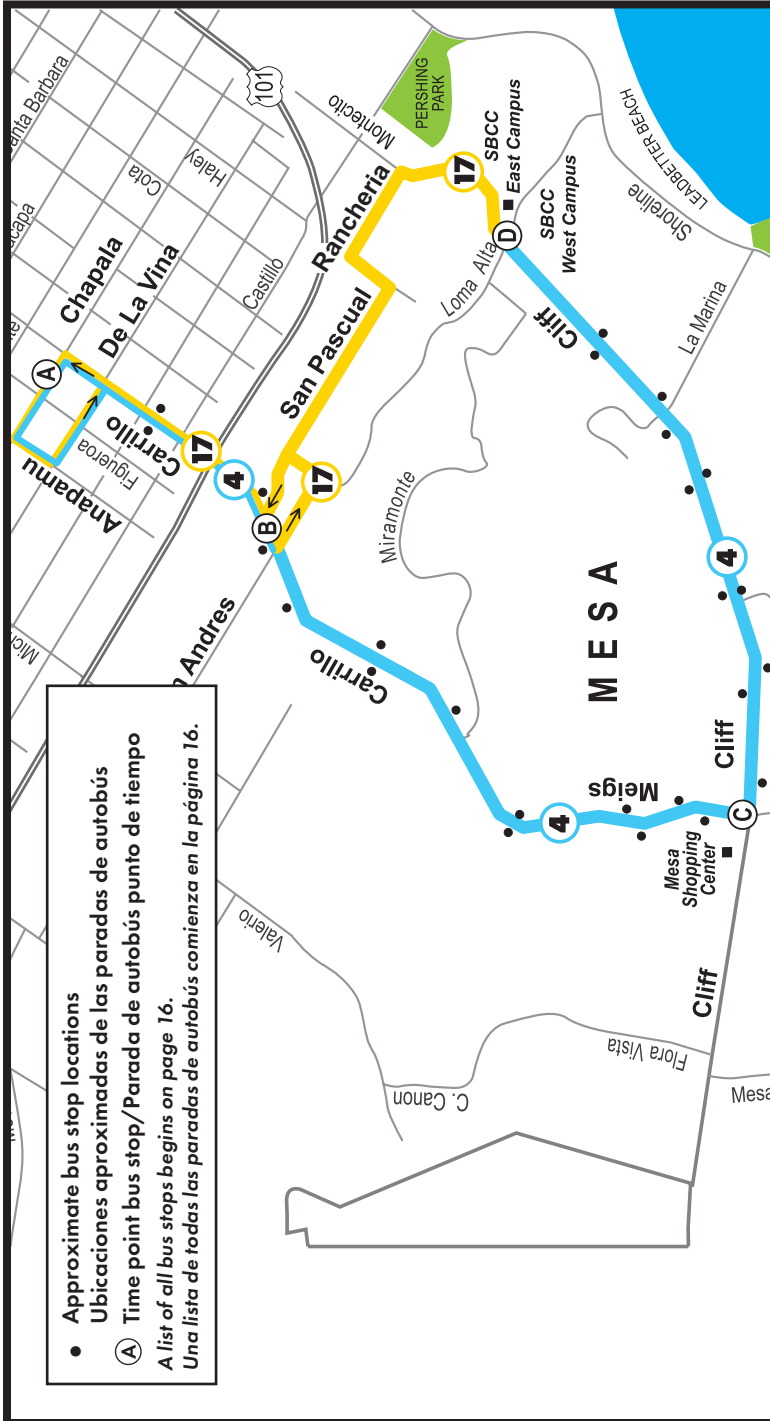
You can also bookmark  
[BusTracker.sbmtd.gov](http://BusTracker.sbmtd.gov) on your  
desktop or mobile browser.



***¡Visite [sbmtd.gov](http://sbmtd.gov) y haga  
clic en el botón BusTracker  
para ver información en  
tiempo real de autobuses!***

*También puede guardar  
[BusTracker.sbmtd.gov](http://BusTracker.sbmtd.gov) en su  
navegador de escritorio o móvil.*





• Approximate bus stop locations  
 Ubicaciones aproximadas de las paradas de autobús

Ⓐ Time point bus stop/Parada de autobús punto de tiempo  
 A list of all bus stops begins on page 16.  
 Una lista de todas las paradas de autobús comienza en la página 16.

Line 4 continues as line 17 from SBCC. See schedule on page 98

La línea 4 continúa como línea 17 desde SBCC. Ver programa en la página 98

## From Downtown to the Mesa

## From the Mesa to Downtown

	TRANSIT CENTER (A) ▶	Carrillo & San Andres (B) ▶	Cliff & Meigs (C) ▶	SBCC (D)		SBCC (D) ▶	Meigs & Dolores (C) ▶	Carrillo & San Pascual (B) ▶	TRANSIT CENTER (A)	
	MONDAY - FRIDAY					MONDAY - FRIDAY				
	6:40	6:45	6:49	6:56		6:36	6:42	6:47	7:00	
	7:15	7:20	7:24	7:31		7:11	7:17	7:22	7:35	
	7:50	7:55	7:59	8:06		7:46	7:52	7:57	8:15	
	8:30	8:35	8:39	8:46		8:26	8:32	8:37	8:50	
	9:05	9:10	9:14	9:21		9:01	9:07	9:12	9:25	
	9:40	9:45	9:49	9:56		9:36	9:42	9:47	10:00	
⇐ P.M.	10:15	10:20	10:24	10:31		10:11	10:17	10:22	10:35	⇐ A.M.
	10:50	10:55	10:59	11:06		10:46	10:52	10:57	11:10	
	11:25	11:30	11:34	11:41		11:21	11:27	11:32	11:45	
	<b>12:00</b>	<b>12:05</b>	<b>12:09</b>	<b>12:16</b>		11:56	<b>12:02</b>	<b>12:07</b>	<b>12:20</b>	
	<b>12:35</b>	<b>12:40</b>	<b>12:44</b>	<b>12:51</b>		<b>12:31</b>	<b>12:37</b>	<b>12:42</b>	<b>12:55</b>	
	<b>1:10</b>	<b>1:15</b>	<b>1:19</b>	<b>1:26</b>		<b>1:06</b>	<b>1:12</b>	<b>1:17</b>	<b>1:30</b>	
	<b>1:45</b>	<b>1:50</b>	<b>1:54</b>	<b>2:01</b>		<b>1:41</b>	<b>1:47</b>	<b>1:52</b>	<b>2:05</b>	
	<b>2:20</b>	<b>2:25</b>	<b>2:29</b>	<b>2:36</b>		<b>2:16</b>	<b>2:22</b>	<b>2:27</b>	<b>2:40</b>	
	<b>2:55</b>	<b>3:00</b>	<b>3:04</b>	<b>3:11</b>		<b>2:51</b>	<b>2:57</b>	<b>3:02</b>	<b>3:15</b>	
	<b>3:30</b>	<b>3:35</b>	<b>3:39</b>	<b>3:46</b>		<b>3:26</b>	<b>3:32</b>	<b>3:37</b>	<b>3:50</b>	
	<b>4:05</b>	<b>4:10</b>	<b>4:14</b>	<b>4:21</b>		<b>4:01</b>	<b>4:07</b>	<b>4:12</b>	<b>4:25</b>	
	<b>4:40</b>	<b>4:45</b>	<b>4:49</b>	<b>4:56</b>		<b>4:36</b>	<b>4:42</b>	<b>4:47</b>	<b>5:00</b>	
	<b>5:15</b>	<b>5:20</b>	<b>5:24</b>	<b>5:31</b>		<b>5:11</b>	<b>5:17</b>	<b>5:22</b>	<b>5:35</b>	
	<b>5:50</b>	<b>5:55</b>	<b>5:59</b>	<b>6:06</b>		<b>5:46</b>	<b>5:52</b>	<b>5:57</b>	<b>6:10</b>	
	<b>6:25</b>	<b>6:30</b>	<b>6:34</b>	<b>6:41</b>		<b>6:21</b>	<b>6:27</b>	<b>6:32</b>	<b>6:45</b>	
	7:15	7:20	7:24	7:31		6:53	6:59	7:04	7:15	
	8:15	8:20	8:24	8:31		7:53	7:59	8:04	8:15	
						8:53	8:59	9:04	9:15	



# MESA/SBCC

Transit Center • Carrillo Hill • Cliff Drive • Santa Barbara City College

## From Downtown to the Mesa

TRANSIT CENTER (A) ▶ Carrillo & San Andres (B) ▶ Cliff & Meigs (C) ▶ SBCC (D)

### SATURDAY

7:30	7:35	7:39	7:46
8:30	8:35	8:39	8:46
9:30	9:35	9:39	9:46
10:30	10:35	10:39	10:46
11:30	11:35	11:39	11:46
<b>12:30</b>	<b>12:35</b>	<b>12:39</b>	<b>12:46</b>
<b>1:30</b>	<b>1:35</b>	<b>1:39</b>	<b>1:46</b>
<b>2:30</b>	<b>2:35</b>	<b>2:39</b>	<b>2:46</b>
<b>3:30</b>	<b>3:35</b>	<b>3:39</b>	<b>3:46</b>
4:30	4:35	4:39	4:46
5:30	5:35	5:39	5:46

↕ A.M. ↕  
↕ P.M. ↕

## From the Mesa to Downtown

SBCC (D) ▶ Meigs & Dolores (C) ▶ Carrillo & San Pascual (B) ▶ TRANSIT CENTER (A)

### SATURDAY

7:08	7:14	7:19	7:30
8:08	8:14	8:19	8:30
9:08	9:14	9:19	9:30
10:08	10:14	10:19	10:30
11:08	11:14	11:19	11:30
<b>12:08</b>	<b>12:14</b>	<b>12:19</b>	<b>12:30</b>
<b>1:08</b>	<b>1:14</b>	<b>1:19</b>	<b>1:30</b>
<b>2:08</b>	<b>2:14</b>	<b>2:19</b>	<b>2:30</b>
<b>3:08</b>	<b>3:14</b>	<b>3:19</b>	<b>3:30</b>
4:08	4:14	4:19	4:30
5:08	5:14	5:19	5:30
6:08	6:14	6:19	6:30

↕ A.M. ↕  
↕ P.M. ↕

### SUNDAY

9:30	9:35	9:39	9:46
10:30	10:35	10:39	10:46
11:30	11:35	11:39	11:46
<b>12:30</b>	<b>12:35</b>	<b>12:39</b>	<b>12:46</b>
<b>1:30</b>	<b>1:35</b>	<b>1:39</b>	<b>1:46</b>
<b>2:30</b>	<b>2:35</b>	<b>2:39</b>	<b>2:46</b>
3:30	3:35	3:39	3:46
4:30	4:35	4:39	4:46

↕ A.M. ↕  
↕ P.M. ↕

### SUNDAY

9:08	9:14	9:19	9:30
10:08	10:14	10:19	10:30
11:08	11:14	11:19	11:30
<b>12:08</b>	<b>12:14</b>	<b>12:19</b>	<b>12:30</b>
<b>1:08</b>	<b>1:14</b>	<b>1:19</b>	<b>1:30</b>
<b>2:08</b>	<b>2:14</b>	<b>2:19</b>	<b>2:30</b>
3:08	3:14	3:19	3:30
4:08	4:14	4:19	4:30
5:08	5:14	5:19	5:30

↕ A.M. ↕  
↕ P.M. ↕

**Line 4 continues as line 17 from SBCC. See schedule on page 98**

**La línea 4 continúa como línea 17 desde SBCC. Ver programa en la página 98**



# You can help keep the buses running on time!

- > Get to your bus stop a couple of minutes before the bus will arrive.  
(Note that not all bus stops are "time points". If your bus stop is not a time point, then look at the scheduled time for the time point before your stop and try to be ready then. Some bus stops are posted with estimated times, but the bus may depart before that estimated time. Don't miss the bus!)
- > Gather your belongings (and fold the stroller).
- > Have your fare in hand.
- > Take a seat quickly.

Enjoy your ride!



## ¡Usted puede ayudar a que los autobuses sean puntuales!

- > Llegue a la parada del autobús un par de minutos antes de la llegada de éste.  
(Tenga en cuenta que no todas las paradas de autobús son "puntos de referencia del horario". Si su parada no es un punto de referencia del horario, mire a qué hora pasa por la parada anterior que sea punto de referencia del horario y procure estar listo para esa hora. En algunas paradas se da un horario estimado, pero el autobús puede salir antes de esa hora estimada. ¡No pierda el autobús!
- > Agarre todas sus pertenencias (y doble la carriola).
- > Tenga la tarifa en la mano.
- > Siéntese con rapidez.

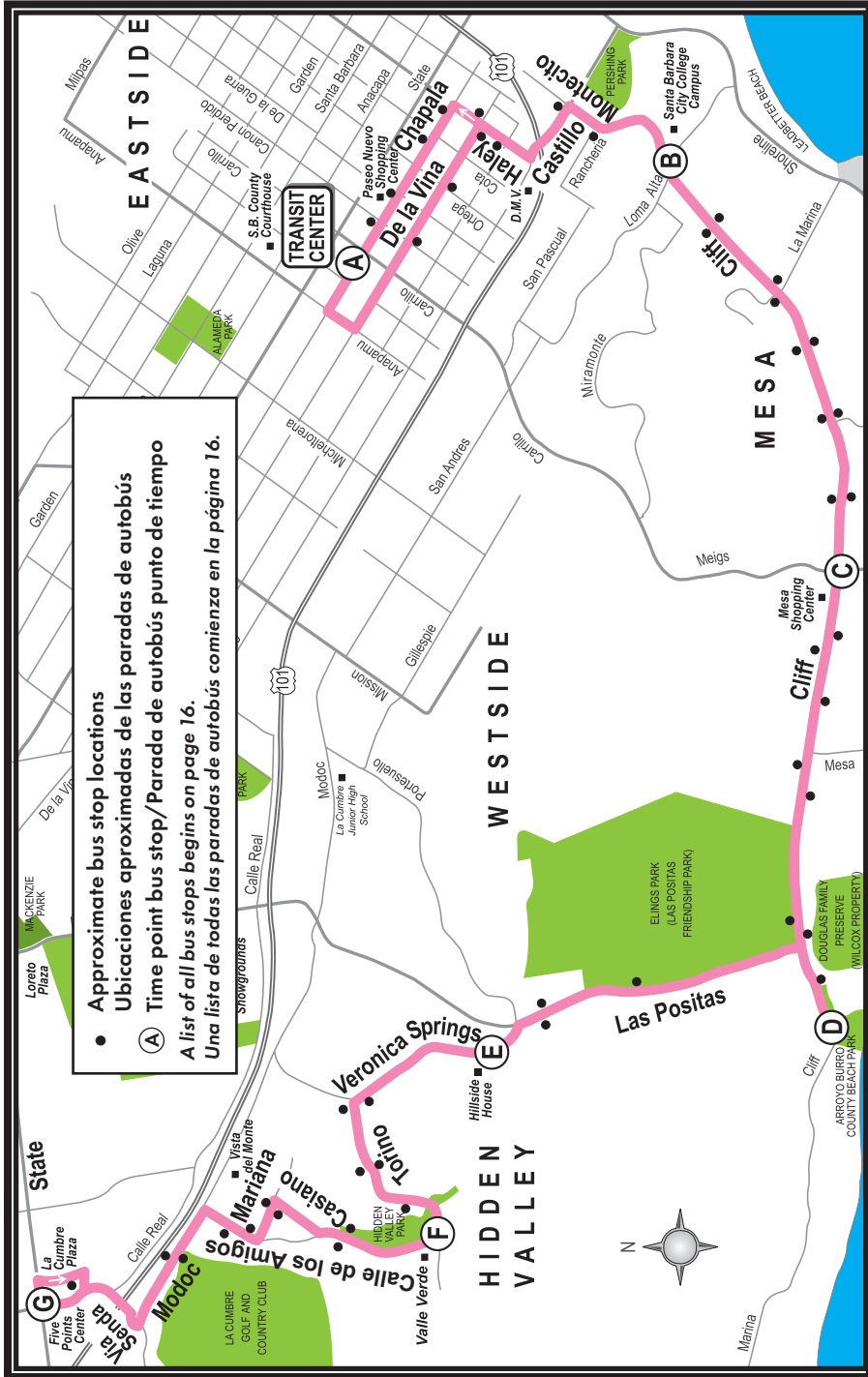
¡Disfrute del viaje!



# 5

# MESA/LA CUMBRE

Transit Center • SBCC • Cliff Drive • Hidden Valley • La Cumbre



# MESA/LA CUMBRE

Transit Center • SBCC • Cliff Drive • Hidden Valley • La Cumbre



## From Downtown Santa Barbara to La Cumbre

	TRANSIT CENTER A ▶	SBCC Main Campus B ▶	Cliff & Meigs C ▶	Arroyo Burro Beach Park D ▶	Hillside House E ▶	Calle de los Amigos & Torino F ▶	State & La Cumbre G
<b>MONDAY - FRIDAY</b>							
	6:22	6:30	6:34	6:37	6:41	6:46	6:50 10
	7:15	7:24	7:29	7:32	7:36	7:42	8:00 10
	8:15	8:24	8:29	8:32	8:36	8:42	9:00
⇄ P.M. A.M. ⇄	9:15	9:24	9:29	9:32	9:36	9:42	10:00
	10:15	10:24	10:29	10:32	10:36	10:42	11:00
	11:15	11:24	11:29	11:32	11:36	11:42	<b>12:00</b>
	<b>12:15</b>	<b>12:24</b>	<b>12:29</b>	<b>12:32</b>	<b>12:36</b>	<b>12:42</b>	<b>1:00</b>
	<b>1:15</b>	<b>1:24</b>	<b>1:29</b>	<b>1:32</b>	<b>1:36</b>	<b>1:42</b>	<b>2:00</b>
	<b>2:15</b>	<b>2:24</b>	<b>2:29</b>	<b>2:32</b>	<b>2:36</b>	<b>2:42</b>	<b>3:00</b>
	<b>3:15</b>	<b>3:24</b>	<b>3:29</b>	<b>3:32</b>	<b>3:36</b>	<b>3:42</b>	<b>4:00</b>
	<b>4:15</b>	<b>4:24</b>	<b>4:29</b>	<b>4:32</b>	<b>4:36</b>	<b>4:42</b>	<b>5:00</b>
	<b>5:15</b>	<b>5:24</b>	<b>5:29</b>	<b>5:32</b>	<b>5:36</b>	<b>5:42</b>	<b>6:00</b>
	<b>6:10</b>	<b>6:19</b>	<b>6:24</b>	<b>6:27</b>	<b>6:31</b>	<b>6:37</b>	<b>6:45 e</b>
	<b>7:00</b>	<b>7:09</b>	<b>7:13</b>	....	<b>7:22 r</b>	....	....
	<b>7:50</b>	<b>7:59</b>	<b>8:03</b>	....	<b>8:12 r</b>	....	....
	<b>9:00</b>	<b>9:09</b>	<b>9:13</b>	....	<b>9:22 r</b>	....	....
	<b>10:00</b>	<b>10:09</b>	<b>10:13</b>	....	<b>10:22 r</b>	....	....
<b>SATURDAY</b>							
	7:00	7:10	7:15	7:20 r	....	....	....
	7:45	7:52	7:56	8:01	8:05	8:10	8:20
	9:00	9:07	9:11	9:16	9:20	9:25	9:35
⇄ P.M. A.M. ⇄	10:00	10:07	10:11	10:16	10:20	10:25	10:35
	11:00	11:07	11:11	11:16	11:20	11:25	11:35
	<b>12:00</b>	<b>12:07</b>	<b>12:11</b>	<b>12:16</b>	<b>12:20</b>	<b>12:25</b>	<b>12:35</b>
	<b>1:00</b>	<b>1:07</b>	<b>1:11</b>	<b>1:16</b>	<b>1:20</b>	<b>1:25</b>	<b>1:35</b>
	<b>2:00</b>	<b>2:07</b>	<b>2:11</b>	<b>2:16</b>	<b>2:20</b>	<b>2:25</b>	<b>2:35</b>
	<b>3:00</b>	<b>3:07</b>	<b>3:11</b>	<b>3:16</b>	<b>3:20</b>	<b>3:25</b>	<b>3:35</b>
	<b>4:00</b>	<b>4:07</b>	<b>4:11</b>	<b>4:16</b>	<b>4:20</b>	<b>4:25</b>	<b>4:35</b>
	<b>5:00</b>	<b>5:07</b>	<b>5:11</b>	<b>5:16</b>	<b>5:20</b>	<b>5:25</b>	<b>5:35</b>
	<b>6:30</b>	<b>6:37</b>	<b>6:41</b>	<b>6:46</b>	<b>6:50</b>	<b>6:55</b>	<b>7:00</b>
	<b>7:30</b>	<b>7:38</b>	<b>7:43</b>	<b>7:47</b>	<b>7:51</b>	<b>7:55 r</b>	....
	<b>8:30</b>	<b>8:36</b>	<b>8:40</b>	....	<b>8:47</b>	<b>8:56 q</b>	....

10 = Continues as Line 10. Continúa como la línea 10.

e = End of the line. Termina la línea.

q = Bus will continue to State & La Cumbre upon request. El autobús continuará hacia State y La Cumbre si se solicita.

r = Bus returns to Transit Center as Line 5. El autobús regresa al Centro de Tránsito como la línea 5.

Line 5 continued on next page.

# 5

## MESA/LA CUMBRE

Transit Center • SBCC • Cliff Drive • Hidden Valley • La Cumbre

### From Downtown Santa Barbara to La Cumbre

TRANSIT CENTER (A) ▶	SBCC Main Campus (B) ▶	Cliff & Meigs (C) ▶	Arroyo Burro Beach Park (D) ▶	Hillside House (E) ▶	Calle de los Amigos & Torino (F) ▶	State & La Cumbre (G)
<b>SUNDAY</b>						
8:45	8:54	9:00	9:05 r	....	....	....
9:25	9:34	9:40	9:45 r	....	....	....
10:00	10:07	10:11	10:16	10:20	10:25	10:35
11:00	11:07	11:11	11:16	11:20	11:25	11:35
<b>12:00</b>	<b>12:07</b>	<b>12:11</b>	<b>12:16</b>	<b>12:20</b>	<b>12:25</b>	<b>12:35</b>
<b>1:00</b>	<b>1:07</b>	<b>1:11</b>	<b>1:16</b>	<b>1:20</b>	<b>1:25</b>	<b>1:35</b>
<b>2:00</b>	<b>2:07</b>	<b>2:11</b>	<b>2:16</b>	<b>2:20</b>	<b>2:25</b>	<b>2:35</b>
<b>3:00</b>	<b>3:07</b>	<b>3:11</b>	<b>3:16</b>	<b>3:20</b>	<b>3:25</b>	<b>3:35</b>
<b>4:00</b>	<b>4:07</b>	<b>4:11</b>	<b>4:16</b>	<b>4:20</b>	<b>4:25</b>	<b>4:35</b>
<b>5:00</b>	<b>5:07</b>	<b>5:11</b>	<b>5:16</b>	<b>5:20</b>	<b>5:25</b>	<b>5:35</b>
<b>6:15</b>	<b>6:22</b>	<b>6:26</b>	<b>6:31</b>	<b>6:35</b>	<b>6:40 q</b>	....

⇄ A.M. P.M. ⇄

### From La Cumbre to Downtown Santa Barbara

State & La Cumbre (G) ▶	Torino & Calle de los Amigos (F) ▶	Hillside House (E) ▶	Arroyo Burro Beach Park (D) ▶	Cliff & Meigs (C) ▶	SBCC Main Campus (B) ▶	TRANSIT CENTER (A)
<b>MONDAY - FRIDAY</b>						
....	....	....	6:05 j	6:11	6:16	6:25
....	....	....	6:35 j	6:41	6:46	7:00
7:00	7:06	7:12	7:15	7:21	7:27	7:45
8:00	8:06	8:12	8:15	8:21	8:27	8:45
9:00	9:06	9:12	9:15	9:21	9:27	9:45
10:00	10:06	10:12	10:15	10:21	10:27	10:45
11:00	11:06	11:12	11:15	11:21	11:27	11:45
<b>12:00</b>	<b>12:06</b>	<b>12:12</b>	<b>12:15</b>	<b>12:21</b>	<b>12:27</b>	<b>12:45</b>
<b>1:00</b>	<b>1:06</b>	<b>1:12</b>	<b>1:15</b>	<b>1:21</b>	<b>1:27</b>	<b>1:45</b>
<b>2:00</b>	<b>2:06</b>	<b>2:12</b>	<b>2:15</b>	<b>2:21</b>	<b>2:27</b>	<b>2:45</b>
<b>3:00</b>	<b>3:06</b>	<b>3:12</b>	<b>3:15</b>	<b>3:21</b>	<b>3:27</b>	<b>3:45</b>
<b>4:00</b>	<b>4:06</b>	<b>4:12</b>	<b>4:15</b>	<b>4:21</b>	<b>4:27</b>	<b>4:45</b>

⇄ A.M. P.M. ⇄

- j = Bus will pick up passengers at Las Positas & Richelle a few minutes earlier. El autobús recogerá a los pasajeros en Las Positas y Richelle unos minutos antes.
- q = Continues to State & La Cumbre on request only. El autobús continuará hacia State y La Cumbre si se solicita.
- r = Bus returns to Transit Center as Line 5. El autobús regresa al Centro de Tránsito como la línea 5.

# MESA/LA CUMBRE

Transit Center • SBCC • Cliff Drive • Hidden Valley • La Cumbre



## From La Cumbre to Downtown Santa Barbara

State & La Cumbre	Torino & Calle de los Amigos	Hillside House	Arroyo Burro Beach Park	Cliff & Meigs	SBCC Main Campus	TRANSIT CENTER
ⓐ ▶	ⓑ ▶	ⓒ ▶	ⓓ ▶	ⓔ ▶	ⓕ ▶	ⓖ

### MONDAY - FRIDAY

⇐ P.M.	<b>5:00</b>	<b>5:06</b>	<b>5:12</b>	<b>5:15</b>	<b>5:19</b>	<b>5:25</b>	<b>5:45</b>
	<b>6:00</b>	<b>6:06</b>	<b>6:12</b>	<b>6:15</b>	<b>6:19</b>	<b>6:25</b>	<b>6:35</b>
	....	....	<b>7:22</b>	<b>7:25</b>	<b>7:28</b>	<b>7:32</b>	<b>7:45</b>
	....	....	<b>8:12</b>	....	<b>8:16</b>	<b>8:20</b>	<b>8:35</b>
	....	....	<b>9:22</b>	....	<b>9:26</b>	<b>9:30</b>	<b>9:45</b>
	....	....	<b>10:22</b>	....	<b>10:26</b>	<b>10:30</b>	<b>10:45</b>

### SATURDAY

⇐ P.M. ⇐ A.M.	....	....	....	7:20	7:25	7:32	7:45
	8:20	8:25	8:30	8:35	8:39	8:45	9:00
	9:35	9:40	9:47	9:53	9:57	10:02	10:15
	10:35	10:40	10:47	10:53	10:57	11:02	11:15
	11:35	11:40	11:47	11:53	11:57	<b>12:02</b>	<b>12:15</b>
	<b>12:35</b>	<b>12:40</b>	<b>12:47</b>	<b>12:53</b>	<b>12:57</b>	<b>1:02</b>	<b>1:15</b>
	<b>1:35</b>	<b>1:40</b>	<b>1:47</b>	<b>1:53</b>	<b>1:57</b>	<b>2:02</b>	<b>2:15</b>
	<b>2:35</b>	<b>2:40</b>	<b>2:47</b>	<b>2:53</b>	<b>2:57</b>	<b>3:02</b>	<b>3:15</b>
	<b>3:35</b>	<b>3:40</b>	<b>3:47</b>	<b>3:53</b>	<b>3:57</b>	<b>4:02</b>	<b>4:15</b>
	<b>4:50</b>	<b>4:55</b>	<b>5:02</b>	<b>5:08</b>	<b>5:12</b>	<b>5:17</b>	<b>5:25</b>
	<b>5:50</b>	<b>5:55</b>	<b>6:02</b>	<b>6:08</b>	<b>6:12</b>	<b>6:17</b>	<b>6:30</b>
	<b>7:00</b>	<b>7:04</b>	<b>7:08</b>	<b>7:11</b>	<b>7:14</b>	<b>7:20</b>	<b>7:30</b>
	....	<b>7:56</b>	<b>8:00</b>	....	<b>8:06</b>	<b>8:13</b>	<b>8:30</b>

### SUNDAY

⇐ P.M. ⇐ A.M.	....	....	....	9:05	9:09	9:15	9:25
	....	....	....	9:45	9:49	9:55	10:05
	10:35	10:40	10:49	10:53	10:57	11:02	11:15
	11:35	11:40	11:49	11:53	11:57	<b>12:02</b>	<b>12:15</b>
	<b>12:35</b>	<b>12:40</b>	<b>12:49</b>	<b>12:53</b>	<b>12:57</b>	<b>1:02</b>	<b>1:15</b>
	<b>1:35</b>	<b>1:40</b>	<b>1:49</b>	<b>1:53</b>	<b>1:57</b>	<b>2:02</b>	<b>2:15</b>
	<b>2:35</b>	<b>2:40</b>	<b>2:49</b>	<b>2:53</b>	<b>2:57</b>	<b>3:02</b>	<b>3:15</b>
	<b>3:35</b>	<b>3:40</b>	<b>3:49</b>	<b>3:53</b>	<b>3:57</b>	<b>4:02</b>	<b>4:15</b>
	<b>4:35</b>	<b>4:40</b>	<b>4:49</b>	<b>4:53</b>	<b>4:57</b>	<b>5:02</b>	<b>5:15</b>
	<b>5:35</b>	<b>5:40</b>	<b>5:49</b>	<b>5:53</b>	<b>5:57</b>	<b>6:02</b>	<b>6:15</b>

6

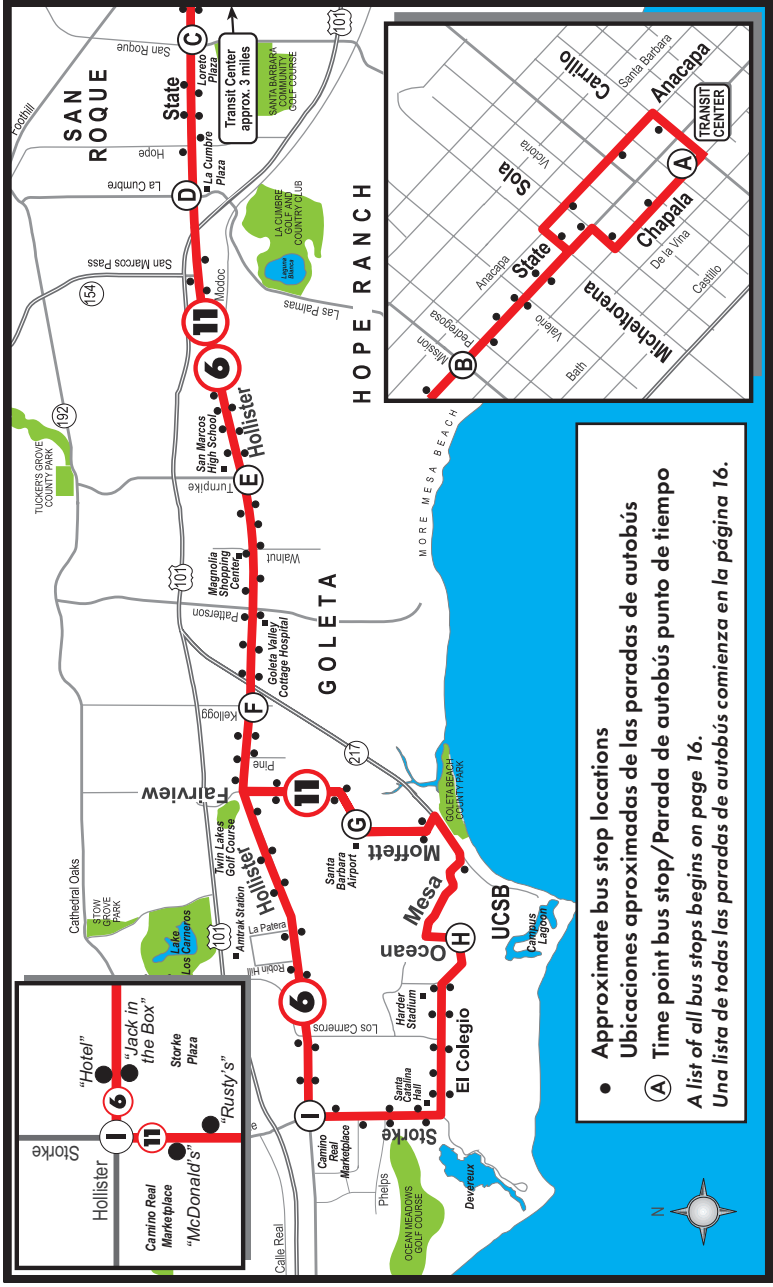
# GOLETA

Transit Center • State • Hollister • Goleta • Storke

11

# UCSB

Transit Center • State • Hollister • Goleta • Airport • UCSB • Camino Real Mkt



Lines 6 & 11 are the same between the Transit Center & Goleta Old Town.

Las líneas 6 y 11 son la misma entre el Centro de Tránsito y Goleta Old Town.

# GOLETA

6

Transit Center • State • Hollister • Goleta • Storke

# UCSB

11

Transit Center • State • Hollister • Goleta • Airport • UCSB • Camino Real Mkt

## From Downtown Santa Barbara to Goleta & UCSB

Line	TRANSIT CENTER A ▶	State & Mission B ▶	State & San Roque C ▶	State & La Cumbre D ▶	Hollister & Turnpike E ▶	Hollister & Kellogg F ▶	SB Airport G ▶	UCSB H ▶	Hollister & Storke (Hotel) I	Storke & Hollister (McDonald's) I	Storke & Hollister (Rusty's) I	Hollister & Storke (Jack-in-the-Box) I	To Line
<b>MONDAY - FRIDAY</b>													
11	6:00	6:07	6:14	6:23	6:32	6:41	6:47	6:59	....	....	7:09	....	23
6	6:20	6:27	6:34	6:43	6:52	7:01	....	....	7:13	....	....	....	25
11	6:40	6:47	6:54	7:03	7:12	7:21	7:27	7:39	....	....	....	7:49	6
6	6:50	6:57	7:04	7:13	7:22	7:31	....	....	7:43	....	....	....	25
11	7:00	7:07	7:14	7:23	7:32	7:41	7:47	7:59	....	....	8:09	....	23
6	7:10	7:17	7:24	7:33	7:42	7:51	....	....	....	8:03	....	....	11
11	7:20	7:27	7:34	7:43	7:52	8:01	8:07	8:19	....	....	....	8:29	6
6	7:30	7:37	7:44	7:53	8:02	8:11	....	....	8:23 <sup>e</sup>	....	....	....	--
11	7:40	7:47	7:54	8:03	8:12	8:21	8:27	8:39	....	....	8:49 <sup>e</sup>	....	--
6	7:50	7:57	8:04	8:13	8:22	8:31	....	....	8:43	....	....	....	25
11	8:00	8:07	8:14	8:23	8:32	8:41	8:47	8:59	....	....	9:09	....	23
6	8:15	8:22	8:29	8:38	8:47	8:56	....	....	9:08	....	....	....	25
11	8:30	8:37	8:44	8:53	9:02	9:11	9:17	9:29	....	....	9:39 <sup>e</sup>	....	--
6	8:45	8:52	8:59	9:08	9:17	9:26	....	....	9:38	....	....	....	25
11	9:00	9:07	9:14	9:23	9:32	9:41	9:47	9:59	....	....	10:09	....	23
6	9:15	9:22	9:29	9:38	9:47	9:56	....	....	....	10:08	....	....	11
11	9:30	9:37	9:44	9:53	10:02	10:11	10:17	10:28	....	....	....	10:38	6
6	9:45	9:52	9:59	10:08	10:17	10:26	....	....	10:38	....	....	....	25
11	10:00	10:07	10:14	10:23	10:32	10:41	10:47	10:59	....	....	11:09	....	23
6	10:15	10:22	10:29	10:38	10:47	10:56	....	....	....	11:08	....	....	11
11	10:30	10:37	10:44	10:53	11:02	11:11	11:17	11:28	....	....	....	11:38	6
6	10:45	10:52	10:59	11:08	11:17	11:26	....	....	11:38	....	....	....	25
11	11:00	11:07	11:14	11:23	11:32	11:41	11:47	11:59	....	....	12:09	....	23
6	11:15	11:22	11:29	11:38	11:47	11:56	....	....	....	12:08	....	....	11
11	11:30	11:37	11:44	11:53	12:02	12:11	12:17	12:28	....	....	....	12:38	6
6	11:45	11:52	11:59	12:08	12:17	12:26	....	....	12:38	....	....	....	25
11	12:00	12:07	12:14	12:23	12:32	12:41	12:47	12:59	....	....	1:09	....	23

⇐ P.M. A.M. ⇨

e = End of the line. Termina la línea.

Lines 6 & 11 continued on next page.



# GOLETA

Transit Center • State • Hollister • Goleta • Storke



# UCSB

Transit Center • State • Hollister • Goleta • Airport • UCSB • Camino Real Mkt

## From Downtown Santa Barbara to Goleta & UCSB

Line	TRANSIT CENTER (A) ▶	State & Mission (B) ▶	State & San Roque (C) ▶	State & La Cumbre (D) ▶	Hollister & Turnpike (E) ▶	Hollister & Kellogg (F) ▶	SB Airport (G) ▶	UCSB (H) ▶	Hollister & Storke (Hotel) (I)	Storke & Hollister (McDonald's) (I)	Storke & Hollister (Rusty's) (I)	Hollister & Storke (Jack-in-the-Box) (I)	To Line
MONDAY - FRIDAY													
6	12:15	12:22	12:29	12:38	12:47	12:56	....	....	....	1:08	....	....	11
11	12:30	12:37	12:44	12:53	1:02	1:11	1:17	1:28	....	....	....	1:38	6
6	12:45	12:52	12:59	1:08	1:17	1:26	....	....	1:38	....	....	....	25
11	1:00	1:07	1:14	1:23	1:32	1:41	1:47	1:59	....	....	2:09	....	23
6	1:15	1:22	1:29	1:38	1:47	1:56	....	....	....	2:08	....	....	11
11	1:30	1:37	1:44	1:53	2:02	2:11	2:17	2:29	....	....	2:39 <sup>e</sup>	....	--
6	1:45	1:52	1:59	2:08	2:17	2:26	....	....	2:38	....	....	....	25
11	2:00	2:07	2:14	2:23	2:32	2:41	2:47	2:59	....	....	3:09	....	23
6	2:15	2:22	2:29	2:38	2:47	2:56	....	....	....	3:08	....	....	11
11	2:30	2:37	2:44	2:53	3:02	3:11	3:17	3:29	....	....	3:39 <sup>e</sup>	....	--
6	2:45	2:52	2:59	3:08	3:17	3:26	....	....	3:38	....	....	....	25
11	3:00	3:07	3:14	3:23	3:32	3:41	3:47	3:59	....	....	4:09	....	23
6	3:10	3:17	3:24	3:33	3:42	3:51	....	....	....	4:03	....	....	11
11	3:20	3:27	3:34	3:43	3:52	4:01	4:07	4:19	....	....	....	4:29	6
6	3:30	3:37	3:44	3:53	4:02	4:11	....	....	....	4:23 <sup>L</sup>	....	....	11
11	3:40	3:47	3:54	4:03	4:12	4:21	4:27	4:39	....	....	....	4:49	6
6	3:50	3:57	4:04	4:13	4:22	4:31	....	....	4:43	....	....	....	25
11	4:00	4:07	4:14	4:23	4:32	4:41	4:47	4:59	....	....	5:09	....	23
6	4:10	4:17	4:24	4:33	4:42	4:51	....	....	....	5:03 <sup>L</sup>	....	....	11
11	4:20	4:27	4:34	4:43	4:52	5:01	5:07	5:19	....	....	....	5:29	6
6	4:30	4:37	4:44	4:53	5:02	5:11	....	....	....	5:23 <sup>L</sup>	....	....	11
11	4:40	4:47	4:54	5:03	5:12	5:21	5:27	5:39	....	....	5:49 <sup>e</sup>	....	--
6	4:50	4:57	5:04	5:13	5:22	5:31	....	....	5:43	....	....	....	25
11	5:00	5:07	5:14	5:23	5:32	5:41	5:47	5:59	....	....	6:09	....	23
6	5:10	5:17	5:24	5:33	5:42	5:51	....	....	6:03 <sup>e</sup>	....	....	....	--
11	5:20	5:27	5:34	5:43	5:52	6:01	6:07	6:18	....	....	....	6:28	6
6	5:30	5:37	5:44	5:53	6:02	6:11	....	....	....	6:23 <sup>L</sup>	....	....	11

P.M. ⇄

e = End of the line. Termina la línea.

L = Note layover before departure time. Indica una espera antes de la hora de salida.



# GOLETA

6

Transit Center • State • Hollister • Goleta • Storke

# UCSB

11

Transit Center • State • Hollister • Goleta • Airport • UCSB • Camino Real Mkt

## From Downtown Santa Barbara to Goleta & UCSB

Line	TRANSIT CENTER (A) ▶	State & Mission (B) ▶	State & San Roque (C) ▶	State & La Cumbre (D) ▶	Hollister & Turmpike (E) ▶	Hollister & Kellogg (F) ▶	SB Airport (G) ▶	UCSB (H) ▶	Hollister & Storke (Hotel) (I)	Storke & Hollister (McDonald's) (I)	Storke & Hollister (Rusty's) (I)	Hollister & Storke (Jack-in-the-Box) (I)	To Line	
<b>MONDAY - FRIDAY</b>														
↔ P.M.	11	5:40	5:47	5:54	6:03	6:12	6:21	6:27	6:38	...	...	...	6:48	6
	6	5:50	5:57	6:04	6:13	6:22	6:31	....	....	6:43	....	....	....	25
	11	6:00	6:07	6:14	6:23	6:32	6:41	6:47	6:59	....	....	7:09	....	23
	6	6:15	6:22	6:29	6:38	6:47	6:56	....	....	....	7:08 L	....	....	11
	11	6:35	6:42	6:49	6:58	7:07	7:16	7:22	7:33	....	....	....	7:43	6
	11	7:05	7:11	7:17	7:25	7:33	7:41	7:46	7:57	....	....	8:05	....	23
	11	7:35	7:41	7:47	7:55	8:03	8:11	8:16	8:27	....	....	8:35 q	....	--
	11	8:15	8:21	8:27	8:35	8:43	8:51	8:56	9:07	....	....	9:15	....	23
	11	8:45	8:51	8:57	9:05	9:13	9:21	9:26	9:37	....	....	9:45	....	23
	11	9:25	9:31	9:37	9:45	9:53	10:01	10:06	10:17	....	....	10:25 q	....	--
	11	10:05	10:11	10:17	10:25	10:33	10:41	10:46	10:57	....	....	11:05	....	23
	11	10:45	10:51	10:57	11:05	11:13	11:21	11:26	11:37	....	....	11:45 q	....	--
	11	11:30	11:36	11:42	11:50	11:58	12:06	12:11	12:22	....	....	12:30 q	....	--
<b>SATURDAY</b>														
	11	6:00	6:07	6:14	6:23	6:32	6:41	6:47	6:58	....	....	....	7:08	6
	11	6:30	6:37	6:44	6:53	7:02	7:11	7:17	7:28	....	....	....	7:38	6
	6	6:45	6:52	6:59	7:08	7:17	7:26	....	....	7:38 e	....	....	....	--
	11	7:00	7:07	7:14	7:23	7:32	7:41	7:47	7:59	....	....	8:09	....	23
	6	7:15	7:22	7:29	7:38	7:47	7:56	....	....	....	8:08	....	....	11
	11	7:30	7:37	7:44	7:53	8:02	8:11	8:17	8:28	....	....	....	8:38	6
	6	7:45	7:52	7:59	8:08	8:17	8:26	....	....	8:38	....	....	....	25
	11	8:00	8:07	8:14	8:23	8:32	8:41	8:40	8:59	....	....	9:09	....	23
	6	8:15	8:22	8:29	8:38	8:47	8:56	....	....	....	9:08	....	....	11
↔ A.M.	11	8:30	8:37	8:44	8:53	9:02	9:11	9:17	9:28	....	....	....	9:38	6
	6	8:45	8:52	8:59	9:08	9:17	9:26	....	....	9:38	....	....	....	25
	11	9:00	9:07	9:14	9:23	9:32	9:41	9:40	9:59	....	....	10:09	....	23

e = End of the line. Termina la línea.

L = Note layover before departure time. Indica una espera antes de la hora de salida.

q = Bus will continue as Line 23 &/or Line 25 on request. El autobús continuará como Línea 23 y/o 25 si se solicita.



# GOLETA

Transit Center • State • Hollister • Goleta • Storke



# UCSB

Transit Center • State • Hollister • Goleta • Airport • UCSB • Camino Real Mkt

## From Downtown Santa Barbara to Goleta & UCSB

Line	TRANSIT CENTER (A) ▶	State & Mission (B) ▶	State & San Roque (C) ▶	State & La Cumbre (D) ▶	Hollister & Turnpike (E) ▶	Hollister & Kellogg (F) ▶	SB Airport (G) ▶	UCSB (H) ▶	Hollister & Storke (Hotel) (I)	Storke & Hollister (McDonald's) (I)	Storke & Hollister (Rusty's) (I)	Hollister & Storke (Jack-in-the-Box) (I)	To Line
<b>SATURDAY</b>													
6	9:15	9:22	9:29	9:38	9:47	9:56	....	....	....	10:08	....	....	11
11	9:30	9:37	9:44	9:53	10:02	10:11	10:17	10:28	....	....	....	10:38	6
6	9:45	9:52	9:59	10:08	10:17	10:26	....	....	10:38	....	....	....	25
11	10:00	10:07	10:14	10:23	10:32	10:41	10:40	10:59	....	....	11:09	....	23
6	10:15	10:22	10:29	10:38	10:47	10:56	....	....	....	11:08	....	....	11
11	10:30	10:37	10:44	10:53	11:02	11:11	11:17	11:28	....	....	....	11:38	6
6	10:45	10:52	10:59	11:08	11:17	11:26	....	....	11:38	....	....	....	25
11	11:00	11:07	11:14	11:23	11:32	11:41	11:40	11:59	....	....	12:09	....	23
6	11:15	11:22	11:29	11:38	11:47	11:56	....	....	....	12:08	....	....	11
11	11:30	11:37	11:44	11:53	12:02	12:11	12:17	12:28	....	....	....	12:38	6
6	11:45	11:52	11:59	12:08	12:17	12:26	....	....	12:38	....	....	....	25
11	12:00	12:07	12:14	12:23	12:32	12:41	12:40	12:59	....	....	1:09	....	23
6	12:15	12:22	12:29	12:38	12:47	12:56	....	....	....	1:08	....	....	11
11	12:30	12:37	12:44	12:53	1:02	1:11	1:17	1:28	....	....	....	1:37	6
6	12:45	12:52	12:59	1:08	1:17	1:26	....	....	1:38	....	....	....	25
11	1:00	1:07	1:14	1:23	1:32	1:41	1:40	1:59	....	....	2:09	....	23
6	1:15	1:22	1:29	1:38	1:47	1:56	....	....	....	2:08	....	....	11
11	1:30	1:37	1:44	1:53	2:02	2:11	2:17	2:28	....	....	....	2:37	6
6	1:45	1:52	1:59	2:08	2:17	2:26	....	....	2:38	....	....	....	25
11	2:00	2:07	2:14	2:23	2:32	2:41	2:40	2:59	....	....	3:09	....	23
6	2:15	2:22	2:29	2:38	2:47	2:56	....	....	....	3:08	....	....	11
11	2:30	2:37	2:44	2:53	3:02	3:11	3:17	3:28	....	....	....	3:37	6
6	2:45	2:52	2:59	3:08	3:17	3:26	....	....	3:38	....	....	....	25
11	3:00	3:07	3:14	3:23	3:32	3:41	3:41	3:59	....	....	4:09	....	23
6	3:15	3:22	3:29	3:38	3:47	3:56	....	....	....	4:08	....	....	11
11	3:30	3:37	3:44	3:53	4:02	4:11	4:17	4:28	....	....	....	4:37	6
6	3:45	3:52	3:59	4:08	4:17	4:26	....	....	4:38	....	....	....	25
11	4:00	4:07	4:14	4:23	4:32	4:41	4:41	4:59	....	....	5:09	....	23
6	4:15	4:22	4:29	4:38	4:47	4:56	....	....	....	5:08	....	....	11
11	4:30	4:37	4:44	4:53	5:02	5:11	5:17	5:28	....	....	....	5:37	6

⇄ A.M. P.M. ⇄

# GOLETA

6

Transit Center • State • Hollister • Goleta • Storke

# UCSB

11

Transit Center • State • Hollister • Goleta • Airport • UCSB • Camino Real Mkt

## From Downtown Santa Barbara to Goleta & UCSB

Line	TRANSIT CENTER A ▶	State & Mission B ▶	State & San Roque C ▶	State & La Cumbre D ▶	Hollister & Turmpike E ▶	Hollister & Kellogg F ▶	SB Airport G ▶	UCSB H ▶	Hollister & Storke (Hotel) I	Storke & Hollister (McDonald's) I	Storke & Hollister (Rusty's) I	Hollister & Storke (Jack-in-the-Box) I	To Line
<b>SATURDAY</b>													
↔ P.M.	6	4:45	4:52	4:59	5:08	5:17	5:26	....	....	5:38	....	....	25
	11	5:00	5:07	5:14	5:23	5:32	5:41	5:47	5:58	....	....	6:08	6
	6	5:15	5:22	5:29	5:38	5:47	5:56	....	....	6:08 <sup>e</sup>	....	....	--
	11	5:30	5:37	5:44	5:53	6:02	6:11	6:17	6:29	....	....	6:39 <sup>q</sup>	--
	6	5:45	5:52	5:59	6:08	6:17	6:26	....	....	6:38	....	....	11
	11	6:00	6:07	6:14	6:23	6:32	6:41	6:47	6:59	....	....	7:09 <sup>q</sup>	--
	6	6:15	6:22	6:29	6:38	6:47	6:56	....	....	7:08	....	....	11
	11	6:35	6:41	6:47	6:55	7:03	7:11	7:16	7:27	....	....	7:35	23
	11	7:05	7:11	7:17	7:25	7:33	7:41	7:46	7:57	....	....	8:05 <sup>q</sup>	--
	11	7:35	7:41	7:47	7:55	8:03	8:11	8:16	8:27	....	....	8:35	23
	11	8:15	8:21	8:27	8:35	8:43	8:51	8:56	9:07	....	....	9:15 <sup>q</sup>	--
	11	8:45	8:51	8:57	9:05	9:13	9:21	9:26	9:37	....	....	9:45	23
	11	9:30	9:36	9:42	9:50	9:58	10:06	10:11	10:22	....	....	10:30 <sup>q</sup>	--
	11	10:15	10:21	10:27	10:35	10:43	10:51	10:56	11:07	....	....	11:15 <sup>q</sup>	--
<b>SUNDAY</b>													
	6	6:15	6:22	6:29	6:38	6:47	6:56	....	....	7:08	....	....	11
	11	6:30	6:37	6:44	6:53	7:02	7:11	7:17	7:28	....	....	7:38	6
	6	6:45	6:52	6:59	7:08	7:17	7:26	....	....	7:38	....	....	11
	11	7:00	7:07	7:14	7:23	7:32	7:41	7:47	7:58	....	....	8:08	6
	6	7:15	7:22	7:29	7:38	7:47	7:56	....	....	8:08	....	....	11
	11	7:30	7:37	7:44	7:53	8:02	8:11	8:17	8:28	....	....	8:38	6
A.M. ↔	6	7:45	7:52	7:59	8:08	8:17	8:26	....	....	8:38	....	....	25
	11	8:00	8:07	8:14	8:23	8:32	8:41	8:47	8:59	....	....	9:09	23
	6	8:15	8:22	8:29	8:38	8:47	8:56	....	....	9:04	....	....	11
	11	8:30	8:37	8:44	8:53	9:02	9:11	9:17	9:28	....	....	9:38	6

e = End of the line. Termina la línea.

q = Bus will continue as Line 23 &/or Line 25 on request. El autobús continuará como Línea 23 y/o 25 si se solicita.



# GOLETA

Transit Center • State • Hollister • Goleta • Storke



# UCSB

Transit Center • State • Hollister • Goleta • Airport • UCSB • Camino Real Mkt

## From Downtown Santa Barbara to Goleta & UCSB

Line	TRANSIT CENTER (A) ▶	State & Mission (B) ▶	State & San Roque (C) ▶	State & La Cumbre (D) ▶	Hollister & Turmpike (E) ▶	Hollister & Kellogg (F) ▶	SB Airport (G) ▶	UCSB (H) ▶	Hollister & Storke (Hotel) (I)	Storke & Hollister (McDonald's) (I)	Storke & Hollister (Rusty's) (I)	Hollister & Storke (Jack-in-the-Box) (I)	To Line
<b>SUNDAY</b>													
6	8:45	8:52	8:59	9:08	9:17	9:26	....	....	9:38	....	....	....	25
11	9:00	9:07	9:14	9:23	9:32	9:41	9:47	9:59	....	....	10:09	....	23
6	9:15	9:21	9:29	9:38	9:47	9:56	....	....	....	10:08	....	....	11
11	9:30	9:37	9:44	9:53	10:02	10:11	10:17	10:28	....	....	....	10:38	6
6	9:45	9:51	9:59	10:08	10:17	10:26	....	....	10:38	....	....	....	25
11	10:00	10:07	10:14	10:23	10:32	10:41	10:47	10:59	....	....	11:09	....	23
6	10:15	10:21	10:29	10:38	10:47	10:56	....	....	....	11:08	....	....	11
11	10:30	10:37	10:44	10:53	11:02	11:11	11:17	11:28	....	....	....	11:38	6
6	10:45	10:51	10:59	11:08	11:17	11:26	....	....	11:38	....	....	....	25
11	11:00	11:07	11:14	11:23	11:32	11:41	11:47	11:59	....	....	12:09	....	23
6	11:15	11:21	11:29	11:38	11:47	11:56	....	....	....	12:08	....	....	11
11	11:30	11:37	11:44	11:53	12:02	12:11	12:17	12:28	....	....	....	12:38	6
6	11:45	11:51	11:59	12:08	12:17	12:26	....	....	12:38	....	....	....	25
11	12:00	12:07	12:14	12:23	12:32	12:35	12:47	12:59	....	....	1:09	....	23
6	12:15	12:21	12:29	12:38	12:47	12:56	....	....	....	1:08	....	....	11
11	12:30	12:37	12:44	12:53	1:02	1:11	1:17	1:28	....	....	....	1:38	6
6	12:45	12:51	12:59	1:08	1:17	1:26	....	....	1:38	....	....	....	25
11	1:00	1:07	1:14	1:23	1:32	1:41	1:47	1:59	....	....	2:09	....	23
6	1:15	1:21	1:29	1:38	1:47	1:56	....	....	....	2:08	....	....	11
11	1:30	1:37	1:44	1:53	2:02	2:11	2:17	2:28	....	....	....	2:38	6
6	1:45	1:51	1:59	2:08	2:17	2:26	....	....	2:38	....	....	....	25
11	2:00	2:07	2:14	2:23	2:32	2:41	2:47	2:59	....	....	3:09	....	23
6	2:15	2:22	2:29	2:38	2:47	2:56	....	....	....	3:08	....	....	11
11	2:30	2:37	2:44	2:53	3:02	3:11	3:17	3:28	....	....	....	3:38	6
6	2:45	2:52	2:59	3:08	3:17	3:26	....	....	3:38	....	....	....	25
11	3:00	3:07	3:14	3:23	3:32	3:41	3:47	3:59	....	....	4:09	....	23
6	3:15	3:22	3:29	3:38	3:47	3:56	....	....	....	4:08	....	....	11

⇄ A.M. P.M. ⇄

# GOLETA

6

Transit Center • State • Hollister • Goleta • Storke

# UCSB

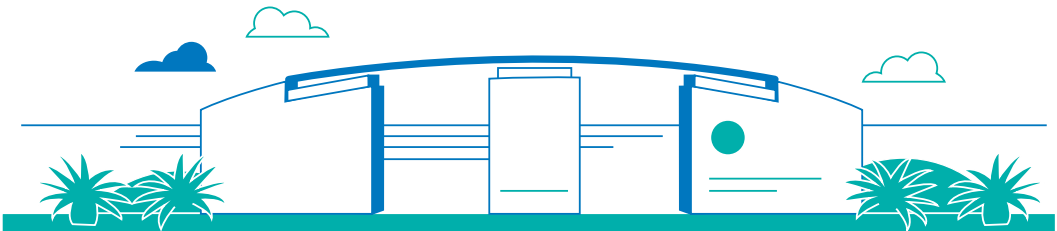
11

Transit Center • State • Hollister • Goleta • Airport • UCSB • Camino Real Mkt

## From Downtown Santa Barbara to Goleta & UCSB

Line	TRANSIT CENTER (A) ▶	State & Mission (B) ▶	State & San Roque (C) ▶	State & La Cumbre (D) ▶	Hollister & Turmpike (E) ▶	Hollister & Kellogg (F) ▶	SB Airport (G) ▶	UCSB (H) ▶	Hollister & Storke (Hotel) (I) ▶	Storke & Hollister (McDonald's) (I) ▶	Storke & Hollister (Rusty's) (I) ▶	Hollister & Storke (Jack-in-the-Box) (I) ▶	To Line
<b>SUNDAY</b>													
11	3:30	3:37	3:44	3:53	4:02	4:11	4:17	4:28	....	....	....	4:38	6
6	3:45	3:52	3:59	4:08	4:17	4:26	....	....	4:38	....	....	....	25
11	4:00	4:07	4:14	4:23	4:32	4:41	4:47	4:59	....	....	5:09	....	23
6	4:15	4:22	4:29	4:38	4:47	4:56	....	....	....	5:08	....	....	11
11	4:30	4:37	4:44	4:53	5:02	5:11	5:17	5:28	....	....	....	5:38	6
6	4:45	4:52	4:59	5:08	5:17	5:26	....	....	5:38	....	....	....	25
11	5:00	5:07	5:14	5:23	5:32	5:41	5:47	5:58	....	....	....	6:08	6
6	5:15	5:22	5:29	5:38	5:47	5:56	....	....	6:08 <sup>e</sup>	....	....	....	--
11	5:30	5:37	5:44	5:53	6:02	6:11	6:17	6:29	....	....	6:39 <sup>q</sup>	....	--
6	5:45	5:52	5:59	6:08	6:17	6:26	....	....	....	6:38	....	....	11
11	6:00	6:06	6:12	6:20	6:28	6:36	6:41	6:52	....	....	7:00 <sup>q</sup>	....	--
6	6:15	6:22	6:29	6:38	6:47	6:56	....	....	....	7:08	....	....	11
11	6:35	6:41	6:47	6:55	7:03	7:11	7:16	7:27	....	....	7:35	....	23
11	7:05	7:11	7:17	7:25	7:33	7:41	7:46	7:57	....	....	8:05 <sup>q</sup>	....	--
11	7:35	7:41	7:47	7:55	8:03	8:11	8:16	8:27	....	....	8:35	....	23
11	8:15	8:21	8:27	8:35	8:43	8:51	8:56	9:07	....	....	9:15 <sup>q</sup>	....	--
11	8:45	8:51	8:57	9:05	9:13	9:21	9:26	9:37	....	....	9:45 <sup>q</sup>	....	--
11	9:30	9:36	9:42	9:50	9:58	10:06	10:11	10:22	....	....	10:30 <sup>q</sup>	....	--

⇐ P.M.



e = End of the line. Termina la línea.

q = Bus will continue as Line 23 &/or Line 25 on request. El autobús continuará como Línea 23 y/o 25 si se solicita.

Lines 6 & 11 continued on next page.



# GOLETA

Transit Center • State • Hollister • Goleta • Storke



# UCSB

Transit Center • State • Hollister • Goleta • Airport • UCSB • Camino Real Mkt

## From UCSB & Goleta to Downtown Santa Barbara

Line	Storke & Hollister (McDonald's)	Hollister & Storke (Jack in the Box)	UCSB	SB Airport	Hollister & Kellogg	Hollister & Turnpike	State & La Cumbre	State & Las Positas	State & Mission	TRANSIT CENTER
	(I) ▶	(I) ▶	(H) ▶	(G) ▶	(F) ▶	(E) ▶	(D) ▶	(C) ▶	(B) ▶	(A)
<b>MONDAY - FRIDAY</b>										
6	....	5:40	....	....	5:46	5:54	6:01	6:04	6:10	6:20
6	....	5:58	....	....	6:10	6:18	6:26	6:34	6:41	6:58
11	5:50	....	6:07	6:13	6:20	6:28	6:36	6:44	6:51	7:08
6	....	6:18	....	....	6:30	6:38	6:46	6:54	7:01	7:18
11	6:10	....	6:27	6:33	6:40	6:48	6:56	7:04	7:11	7:28
6	....	6:38	....	....	6:50	6:58	7:06	7:14	7:21	7:38
11	6:30	....	6:47	6:53	7:00	7:08	7:16	7:24	7:31	7:48
6	....	6:58	....	....	7:10	7:18	7:26	7:34	7:41	7:58
11	6:50	....	7:07	7:13	7:20	7:28	7:36	7:44	7:51	8:08
6	....	7:18	....	....	7:30	7:38	7:46	7:54	8:01	8:18
11	7:10	....	7:27	7:33	7:40	7:48	7:56	8:04	8:11	8:28
6	....	7:38	....	....	7:50	7:58	8:06	8:14	8:21	8:38
11	7:33	....	7:47	7:53	8:00	8:08	8:16	8:24	8:31	8:48
6	....	7:58	....	....	8:10	8:18	8:26	8:34	8:41	8:58
11	7:50	....	8:07	8:13	8:20	8:28	8:36	8:44	8:51	9:08
6	....	8:18	....	....	8:30	8:38	8:46	8:54	9:01	9:18
11	8:10	....	8:27	8:33	8:40	8:48	8:56	9:04	9:11	9:28
6	....	8:38	....	....	8:50	8:58	9:06	9:14	9:21	9:38
11	8:35	....	8:52	8:58	9:05	9:13	9:21	9:29	9:36	9:53
6	....	9:08	....	....	9:20	9:28	9:36	9:44	9:51	10:08
11	9:05	....	9:22	9:28	9:35	9:43	9:51	9:59	10:06	10:23
6	....	9:38	....	....	9:50	9:58	10:06	10:14	10:21	10:38
11	9:35	....	9:52	9:58	10:05	10:13	10:21	10:29	10:36	10:53
6	....	10:08	....	....	10:20	10:28	10:36	10:44	10:51	11:08
11	10:08	....	10:22	10:28	10:35	10:43	10:51	10:59	11:06	11:23
6	....	10:38	....	....	10:50	10:58	11:06	11:14	11:21	11:38
11	10:35	....	10:52	10:58	11:05	11:13	11:21	11:29	11:36	11:53
6	....	11:08	....	....	11:20	11:28	11:36	11:44	11:51	12:08
11	11:08	....	11:22	11:28	11:35	11:43	11:51	11:59	12:06	12:23
6	....	11:38	....	....	11:50	11:58	12:06	12:14	12:21	12:38

⇄ A.M. P.M. ⇄

# GOLETA

6

Transit Center • State • Hollister • Goleta • Storke

# UCSB

11

Transit Center • State • Hollister • Goleta • Airport • UCSB • Camino Real Mkt

## From UCSB & Goleta to Downtown Santa Barbara

Line	Storke & Hollister (McDonald's)	Hollister & Storke (Jack in the Box)	UCSB	SB Airport	Hollister & Kellogg	Hollister & Turmpike	State & La Cumbre	State & Las Positas	State & Mission	TRANSIT CENTER
	(I) ▶	(I) ▶	(H) ▶	(G) ▶	(F) ▶	(E) ▶	(D) ▶	(C) ▶	(B) ▶	(A)
MONDAY - FRIDAY										
11	11:35	....	11:47	11:58	12:05	12:13	12:21	12:29	12:36	12:53
6	....	12:08	....	....	12:20	12:28	12:36	12:44	12:51	1:08
11	12:08	....	12:22	12:28	12:35	12:43	12:51	12:59	1:06	1:23
6	....	12:38	....	....	12:50	12:58	1:06	1:14	1:21	1:38
11	12:35	....	12:52	12:58	1:05	1:13	1:21	1:29	1:36	1:53
6	....	1:08	....	....	1:20	1:28	1:36	1:44	1:51	2:08
11	1:08	....	1:22	1:28	1:35	1:43	1:51	1:59	2:06	2:23
6	....	1:38	....	....	1:50	1:58	2:06	2:14	2:21	2:38
11	1:35	....	1:52	1:58	2:05	2:13	2:21	2:29	2:36	2:53
6	....	2:08	....	....	2:20	2:28	2:36	2:44	2:51	3:08
11	2:08	....	2:22	2:28	2:35	2:43	2:51	2:59	3:06	3:23
6	....	2:38	....	....	2:50	2:58	3:06	3:14	3:21	3:38
11	2:25	....	2:42	2:48	2:55	3:03	3:11	3:19	3:26	3:43
6	....	2:58	....	....	3:10	3:18	3:26	3:34	3:41	3:58
11	2:50	....	3:07	3:13	3:20	3:28	3:36	3:44	3:51	4:08
6	....	3:18	....	....	3:30	3:38	3:46	3:54	4:01	4:18
11	3:10	....	3:27	3:33	3:40	3:48	3:56	4:04	4:11	4:28
6	....	3:38	....	....	3:50	3:58	4:06	4:14	4:21	4:38
11	3:30	....	3:47	3:53	4:00	4:08	4:16	4:24	4:31	4:48
6	....	3:58	....	....	4:10	4:18	4:26	4:34	4:41	4:58
11	3:50	....	4:07	4:13	4:20	4:28	4:36	4:44	4:51	5:08
6	....	4:18	....	....	4:30	4:38	4:46	4:54	5:01	5:18
11	4:10	....	4:27	4:33	4:40	4:48	4:56	5:04	5:11	5:28
6	....	4:38	....	....	4:50	4:58	5:06	5:14	5:21	5:38
11	4:30	....	4:47	4:53	5:00	5:08	5:16	5:24	5:31	5:48
6	....	4:58	....	....	5:10	5:18	5:26	5:34	5:41	5:58
11	4:50	....	5:07	5:13	5:20	5:28	5:36	5:44	5:51	6:08
6	....	5:18	....	....	5:30	5:38	5:46	5:54	6:01	6:18
11	5:10	....	5:27	5:33	5:40	5:48	5:56	6:04	6:11	6:28
6	....	5:38	....	....	5:50	5:58	6:06	6:14	6:21	6:38



# GOLETA

Transit Center • State • Hollister • Goleta • Storke



# UCSB

Transit Center • State • Hollister • Goleta • Airport • UCSB • Camino Real Mkt

## From UCSB & Goleta to Downtown Santa Barbara

Line	Storke & Hollister (McDonald's)	Hollister & Storke (Jack in the Box)	UCSB	SB Airport	Hollister & Kellogg	Hollister & Turnpike	State & La Cumbre	State & Las Positas	State & Mission	TRANSIT CENTER
	(I) ▶	(I) ▶	(H) ▶	(G) ▶	(F) ▶	(E) ▶	(D) ▶	(C) ▶	(B) ▶	(A)

### MONDAY - FRIDAY

11	5:30	....	5:47	5:53	6:00	6:08	6:16	6:24	6:31	6:48
6	....	6:18	....	....	6:30	6:38	6:46	6:54	7:01	7:18
11	5:50	....	6:07	6:13	6:20	6:28	6:36	6:44	6:51	7:08
6	....	6:28	....	....	6:40	6:48	6:56	7:04	7:11	7:28
11	6:25	....	6:42	6:48	6:55	7:03	7:11	7:19	7:26	7:43
6	....	6:58	....	....	7:10	7:18	7:26	7:34	7:41	7:58
11	6:55	....	7:12	7:18	7:25	7:33	7:41	7:49	7:56	8:13
6	....	7:28	....	....	7:40	7:48	7:56	8:04	8:11	8:28
11	7:25	....	7:42	7:48	7:55	8:03	8:11	8:19	8:26	8:43
6	....	7:48	....	....	8:10	8:18	8:26	8:34	8:41	8:48
11	7:55	....	8:12	8:18	8:25	8:33	8:41	8:49	8:56	9:13
11	8:35	....	8:52	8:58	9:05	9:13	9:21	9:29	9:36	9:53
11	9:37	....	9:54	10:00	10:07	10:15	10:23	10:31	10:38	10:55
11	10:37	....	10:54	11:00	11:07	11:15	11:23	11:31	11:38	11:55
11	11:37	....	11:54	12:00	12:07	12:15	12:23	12:31	12:38	12:55

P.M. ⇄

### SATURDAY

11	6:38	....	6:52	6:58	7:04	7:11	7:18	7:25	7:31	7:45
11	7:08	....	7:22	7:28	7:34	7:41	7:48	7:55	8:01	8:15
6	....	7:08	....	....	7:19	7:26	7:33	7:40	7:46	8:00
6	....	7:38	....	....	7:49	7:56	8:03	8:10	8:16	8:30
11	7:38	....	7:52	7:58	8:04	8:11	8:18	8:25	8:31	8:45
6	....	8:08	....	....	8:19	8:26	8:33	8:40	8:46	9:00
11	8:08	....	8:22	8:28	8:34	8:41	8:48	8:55	9:01	9:15
6	....	8:38	....	....	8:49	8:56	9:03	9:10	9:16	9:30
11	8:38	....	8:52	8:58	9:04	9:11	9:18	9:25	9:31	9:45
6	....	9:08	....	....	9:19	9:26	9:33	9:40	9:46	10:00
11	9:08	....	9:22	9:28	9:34	9:41	9:48	9:55	10:01	10:15
6	....	9:38	....	....	9:49	9:56	10:03	10:10	10:16	10:30
11	9:38	....	9:52	9:58	10:04	10:11	10:18	10:25	10:31	10:45
6	....	10:08	....	....	10:19	10:26	10:33	10:40	10:46	11:00
11	10:08	....	10:22	10:28	10:34	10:41	10:48	10:55	11:01	11:15

⇄ A.M.



# GOLETA

6

Transit Center • State • Hollister • Goleta • Storke

# UCSB

11

Transit Center • State • Hollister • Goleta • Airport • UCSB • Camino Real Mkt

## From UCSB & Goleta to Downtown Santa Barbara

Line	Storke & Hollister (McDonald's)	Hollister & Storke (Jack in the Box)	UCSB	SB Airport	Hollister & Kellogg	Hollister & Turnpike	State & La Cumbre	State & Las Positas	State & Mission	TRANSIT CENTER	
	(I) ▶	(I) ▶	(H) ▶	(G) ▶	(F) ▶	(E) ▶	(D) ▶	(C) ▶	(B) ▶	(A)	
<b>SATURDAY</b>											
↔ P.M.	6	....	10:38	....	....	10:49	10:56	11:03	11:10	11:16	11:30
	11	10:38	....	10:52	10:58	11:04	11:11	11:18	11:25	11:31	11:45
	6	....	11:08	....	....	11:19	11:26	11:33	11:40	11:46	12:00
	11	11:08	....	11:22	11:28	11:34	11:41	11:48	11:55	12:01	12:15
	6	....	11:38	....	....	11:49	11:56	12:03	12:10	12:16	12:30
	11	11:38	....	11:52	11:58	12:04	12:11	12:18	12:25	12:31	12:45
	6	....	12:08	....	....	12:19	12:26	12:33	12:40	12:46	1:00
	11	12:08	....	12:22	12:28	12:34	12:41	12:48	12:55	1:01	1:15
	6	....	12:38	....	....	12:49	12:56	1:03	1:10	1:16	1:30
	11	12:38	....	12:52	12:58	1:04	1:11	1:18	1:25	1:31	1:45
	6	....	1:08	....	....	1:19	1:26	1:33	1:40	1:46	2:00
	11	1:08	....	1:22	1:28	1:34	1:41	1:48	1:55	2:01	2:15
	6	....	1:38	....	....	1:49	1:56	2:03	2:10	2:16	2:30
	11	1:38	....	1:52	1:58	2:04	2:11	2:18	2:25	2:31	2:45
	6	....	2:08	....	....	2:19	2:26	2:33	2:40	2:46	3:00
	11	2:08	....	2:22	2:28	2:34	2:41	2:48	2:55	3:01	3:15
	6	....	2:38	....	....	2:49	2:56	3:03	3:10	3:16	3:30
	11	2:38	....	2:52	2:58	3:04	3:11	3:18	3:25	3:31	3:45
	6	....	3:08	....	....	3:19	3:26	3:33	3:40	3:46	4:00
	11	3:08	....	3:22	3:28	3:34	3:41	3:48	3:55	4:01	4:15
	6	....	3:38	....	....	3:49	3:56	4:03	4:10	4:16	4:30
	11	3:38	....	3:52	3:58	4:04	4:11	4:18	4:25	4:31	4:45
	6	....	4:08	....	....	4:19	4:26	4:33	4:40	4:46	5:00
	11	4:08	....	4:22	4:28	4:34	4:41	4:48	4:55	5:01	5:15
	6	....	4:38	....	....	4:49	4:56	5:03	5:10	5:16	5:30
	11	4:38	....	4:52	4:58	5:04	5:11	5:18	5:25	5:31	5:45
	6	....	5:08	....	....	5:19	5:26	5:33	5:40	5:46	6:00
	11	5:08	....	5:22	5:28	5:34	5:41	5:48	5:55	6:01	6:15
	6	....	5:38	....	....	5:49	5:56	6:03	6:10	6:16	6:30
	11	5:38	....	5:52	5:58	6:04	6:11	6:18	6:25	6:31	6:45

Lines 6 & 11 continued on next page.



# GOLETA

Transit Center • State • Hollister • Goleta • Storke



# UCSB

Transit Center • State • Hollister • Goleta • Airport • UCSB • Camino Real Mkt

## From UCSB & Goleta to Downtown Santa Barbara

Line	Storke & Hollister (McDonald's)	Hollister & Storke (Jack in the Box)	UCSB	SB Airport	Hollister & Kellogg	Hollister & Turnpike	State & La Cumbre	State & Las Positas	State & Mission	TRANSIT CENTER
	I ▶	I ▶	H ▶	G ▶	F ▶	E ▶	D ▶	C ▶	B ▶	A
<b>SATURDAY</b>										
6	....	<b>6:08</b>	....	....	<b>6:19</b>	<b>6:26</b>	<b>6:33</b>	<b>6:40</b>	<b>6:46</b>	<b>7:00</b>
11	<b>6:08</b>	....	<b>6:22</b>	<b>6:28</b>	<b>6:34</b>	<b>6:41</b>	<b>6:48</b>	<b>6:55</b>	<b>7:01</b>	<b>7:15</b>
11	<b>6:38</b>	....	<b>6:52</b>	<b>6:58</b>	<b>7:04</b>	<b>7:11</b>	<b>7:18</b>	<b>7:25</b>	<b>7:31</b>	<b>7:45</b>
11	<b>7:08</b>	....	<b>7:22</b>	<b>7:28</b>	<b>7:34</b>	<b>7:41</b>	<b>7:48</b>	<b>7:55</b>	<b>8:01</b>	<b>8:15</b>
11	<b>8:08</b>	....	<b>8:22</b>	<b>8:28</b>	<b>8:34</b>	<b>8:40</b>	<b>8:46</b>	<b>8:52</b>	<b>8:56</b>	<b>9:07</b>
11	<b>9:08</b>	....	<b>9:22</b>	<b>9:28</b>	<b>9:34</b>	<b>9:40</b>	<b>9:46</b>	<b>9:52</b>	<b>9:56</b>	<b>10:07</b>
11	<b>10:13</b>	....	<b>10:27</b>	<b>10:33</b>	<b>10:39</b>	<b>10:45</b>	<b>10:51</b>	<b>10:57</b>	<b>11:01</b>	<b>11:12</b>
<b>SUNDAY</b>										
11	6:38	....	6:52	6:58	7:04	7:11	7:18	7:25	7:31	7:45
6	....	<b>7:08</b>	....	....	<b>7:19</b>	<b>7:26</b>	<b>7:33</b>	<b>7:40</b>	<b>7:46</b>	<b>8:00</b>
6	....	<b>7:38</b>	....	....	<b>7:49</b>	<b>7:56</b>	<b>8:03</b>	<b>8:10</b>	<b>8:16</b>	<b>8:30</b>
11	7:08	....	7:22	7:28	7:34	7:41	7:48	7:55	8:01	8:15
11	7:38	....	7:52	7:58	8:04	8:11	8:18	8:25	8:31	8:45
6	....	<b>8:08</b>	....	....	<b>8:19</b>	<b>8:26</b>	<b>8:33</b>	<b>8:40</b>	<b>8:46</b>	<b>9:00</b>
11	8:08	....	8:22	8:28	8:34	8:41	8:48	8:55	9:01	9:15
6	....	<b>8:38</b>	....	....	<b>8:49</b>	<b>8:56</b>	<b>9:03</b>	<b>9:10</b>	<b>9:16</b>	<b>9:30</b>
11	8:38	....	8:52	8:58	9:04	9:11	9:18	9:25	9:31	9:45
6	....	<b>9:08</b>	....	....	<b>9:19</b>	<b>9:26</b>	<b>9:33</b>	<b>9:40</b>	<b>9:46</b>	<b>10:00</b>
11	9:08	....	9:22	9:28	9:34	9:41	9:48	9:55	10:01	10:15
6	....	<b>9:38</b>	....	....	<b>9:49</b>	<b>9:56</b>	<b>10:03</b>	<b>10:10</b>	<b>10:16</b>	<b>10:30</b>
11	9:38	....	9:52	9:58	10:04	10:11	10:18	10:25	10:31	10:45
6	....	<b>10:08</b>	....	....	<b>10:19</b>	<b>10:26</b>	<b>10:33</b>	<b>10:40</b>	<b>10:46</b>	<b>11:00</b>
11	10:08	....	10:22	10:28	10:34	10:41	10:48	10:55	11:01	11:15
6	....	<b>10:38</b>	....	....	<b>10:49</b>	<b>10:56</b>	<b>11:01</b>	<b>11:10</b>	<b>11:16</b>	<b>11:30</b>
11	10:38	....	10:52	10:58	11:04	11:11	11:18	11:25	11:31	11:45
6	....	<b>11:08</b>	....	....	<b>11:19</b>	<b>11:26</b>	<b>11:33</b>	<b>11:40</b>	<b>11:46</b>	<b>12:00</b>
11	11:08	....	11:22	11:28	11:34	11:41	11:48	11:55	<b>12:01</b>	<b>12:15</b>
6	....	<b>11:38</b>	....	....	<b>11:49</b>	<b>11:56</b>	<b>12:03</b>	<b>12:10</b>	<b>12:16</b>	<b>12:30</b>
11	11:38	....	11:52	11:58	<b>12:04</b>	<b>12:11</b>	<b>12:18</b>	<b>12:25</b>	<b>12:31</b>	<b>12:45</b>

⇄ A.M. P.M. ⇄

# GOLETA

6

Transit Center • State • Hollister • Goleta • Storke

# UCSB

11

Transit Center • State • Hollister • Goleta • Airport • UCSB • Camino Real Mkt

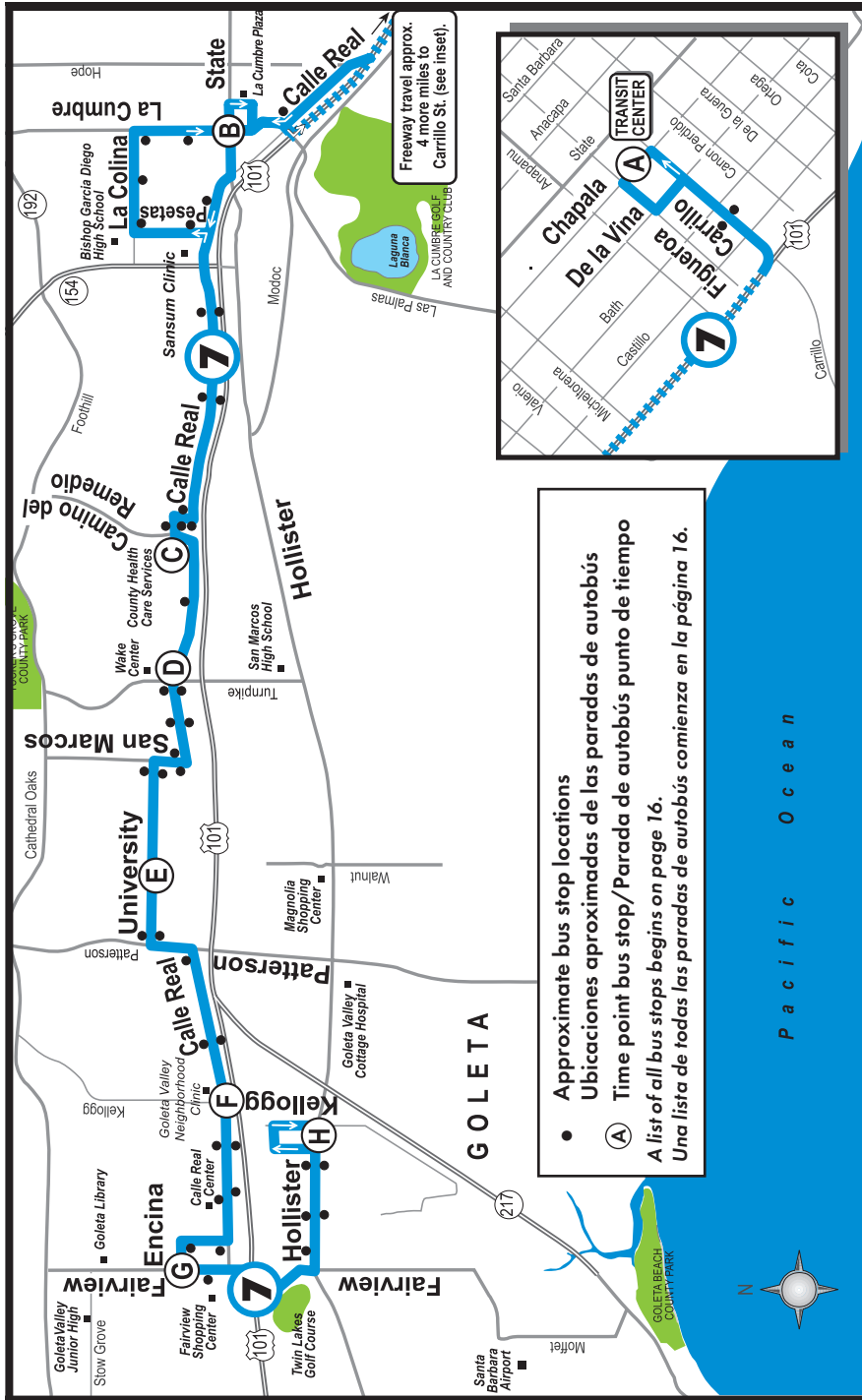
## From UCSB & Goleta to Downtown Santa Barbara

Line	Storke & Hollister (McDonald's)	Hollister & Storke (Jack in the Box)	UCSB	SB Airport	Hollister & Kellogg	Hollister & Turnpike	State & La Cumbre	State & Las Positas	State & Mission	TRANSIT CENTER	
	(I) ▶	(I) ▶	(H) ▶	(G) ▶	(F) ▶	(E) ▶	(D) ▶	(C) ▶	(B) ▶	(A)	
<b>SUNDAY</b>											
↔ P.M.	6	....	12:08	....	....	12:19	12:26	12:33	12:40	12:46	1:00
	11	12:08	....	2:22	2:28	2:34	2:41	2:48	2:55	3:01	1:15
	6	....	12:38	....	....	12:49	12:56	1:03	1:10	1:16	1:30
	11	12:38	....	2:52	2:58	1:04	1:11	1:18	1:25	1:31	1:45
	6	....	1:08	....	....	1:19	1:26	1:33	1:40	1:46	2:00
	11	1:08	....	1:22	1:28	1:34	1:41	1:48	1:55	2:01	2:15
	6	....	1:38	....	....	1:49	1:56	2:03	2:10	2:16	2:30
	11	1:38	....	1:52	1:58	2:04	2:11	2:18	2:25	2:31	2:45
	6	....	2:08	....	....	2:19	2:26	2:33	2:40	2:46	3:00
	11	2:08	....	2:22	2:28	2:34	2:41	2:48	2:55	3:01	3:15
	6	....	2:38	....	....	2:49	2:56	3:03	3:10	3:16	3:30
	11	2:38	....	2:52	2:58	3:04	3:11	3:18	3:25	3:31	3:45
	6	....	3:08	....	....	3:19	3:26	3:33	3:40	3:46	4:00
	11	3:08	....	3:22	3:28	3:34	3:41	3:48	3:55	4:01	4:15
	6	....	3:38	....	....	3:49	3:56	4:03	4:10	4:16	4:30
	11	3:38	....	3:52	3:58	4:04	4:11	4:18	4:25	4:31	4:45
	6	....	4:08	....	....	4:19	4:26	4:33	4:40	4:46	5:00
	11	4:08	....	4:22	4:28	4:34	4:41	4:48	4:55	5:01	5:15
	6	....	4:38	....	....	4:49	4:56	5:03	5:10	5:16	5:30
	11	4:38	....	4:52	4:58	5:04	5:11	5:18	5:25	5:31	5:45
	6	....	5:08	....	....	5:19	5:26	5:33	5:40	5:46	6:00
	11	5:08	....	5:22	5:28	5:34	5:41	5:48	5:55	6:01	6:15
	6	....	5:38	....	....	5:49	5:56	6:03	6:10	6:16	6:30
	11	5:38	....	5:52	5:58	6:04	6:11	6:18	6:25	6:31	6:45
	6	....	6:08	....	....	6:19	6:26	6:33	6:40	6:46	7:00
	11	6:08	....	6:22	6:28	6:34	6:41	6:48	6:55	7:01	7:15
	11	6:38	....	6:52	6:58	7:04	7:10	7:16	7:22	7:26	7:37
	11	7:08	....	7:22	7:28	7:34	7:40	7:46	7:52	7:56	8:07
	11	8:08	....	8:22	8:28	8:34	8:40	8:46	8:52	8:56	9:07
	11	9:08	....	9:22	9:28	9:34	9:40	9:46	9:52	9:56	10:07

# 7

# GOLETA OLD TOWN

Transit Center • La Cumbre • County Health • Fairview • Goleta Old Town



- Approximate bus stop locations
- Ubicaciones aproximadas de las paradas de autobús
- Time point bus stop/Parada de autobús punto de tiempo
- A list of all bus stops begins on page 16.
- Una lista de todas las paradas de autobús comienza en la página 16.



Pacific Ocean



# GOLETA OLD TOWN

Transit Center • La Cumbre • County Health • Fairview • Goleta Old Town

7

## From Downtown Santa Barbara to Goleta Old Town

	TRANSIT CENTER A ▶	State & La Cumbre B ▶	County Health C ▶	Calle Real & Turnpike D ▶	University & Ribera E ▶	Calle Real & Kellogg F ▶	Encina & Fairview G ▶	Hollister & Kellogg H
	<b>MONDAY - FRIDAY</b>							
	6:00	6:10	6:18	6:22	6:27	6:31	6:38	6:52
	6:45	6:55	7:03	7:07	7:12	7:16	7:23	7:37 L
	7:30	7:40	7:48	7:52	7:57	8:01	8:08	8:22
	8:00	8:10	8:18	8:22	8:27	8:31	8:38	8:52
	8:30	8:40	8:48	8:52	8:57	9:01	9:08	9:22
	9:00	9:10	9:18	9:22	9:27	9:31	9:38	9:52
	9:30	9:40	9:48	9:52	9:57	10:01	10:08	10:22
	10:00	10:10	10:18	10:22	10:27	10:31	10:38	10:52
	10:30	10:40	10:48	10:52	10:57	11:01	11:08	11:22
	11:00	11:10	11:18	11:22	11:27	11:31	11:38	11:52
	11:30	11:40	11:48	11:52	11:57	<b>12:01</b>	<b>12:08</b>	<b>12:22</b>
	<b>12:00</b>	<b>12:10</b>	<b>12:18</b>	<b>12:22</b>	<b>12:27</b>	<b>12:31</b>	<b>12:38</b>	<b>12:52</b>
	<b>12:30</b>	<b>12:40</b>	<b>12:48</b>	<b>12:52</b>	<b>12:57</b>	<b>1:01</b>	<b>1:08</b>	<b>1:22</b>
	<b>1:00</b>	<b>1:10</b>	<b>1:18</b>	<b>1:22</b>	<b>1:27</b>	<b>1:31</b>	<b>1:38</b>	<b>1:52</b>
	<b>1:30</b>	<b>1:40</b>	<b>1:48</b>	<b>1:52</b>	<b>1:57</b>	<b>2:01</b>	<b>2:08</b>	<b>2:22</b>
	<b>2:00</b>	<b>2:10</b>	<b>2:18</b>	<b>2:22</b>	<b>2:27</b>	<b>2:31</b>	<b>2:38</b>	<b>2:52</b>
	<b>2:30</b>	<b>2:40</b>	<b>2:48</b>	<b>2:52</b>	<b>2:57</b>	<b>3:01</b>	<b>3:08</b>	<b>3:22</b>
	<b>3:00</b>	<b>3:10</b>	<b>3:18</b>	<b>3:22</b>	<b>3:27</b>	<b>3:31</b>	<b>3:38</b>	<b>3:52</b>
	<b>3:30</b>	<b>3:40</b>	<b>3:48</b>	<b>3:52</b>	<b>3:57</b>	<b>4:01</b>	<b>4:08</b>	<b>4:22</b>
	<b>4:00</b>	<b>4:10</b>	<b>4:18</b>	<b>4:22</b>	<b>4:27</b>	<b>4:31</b>	<b>4:38</b>	<b>4:52</b>
	<b>4:30</b>	<b>4:40</b>	<b>4:48</b>	<b>4:52</b>	<b>4:57</b>	<b>5:01</b>	<b>5:08</b>	<b>5:22</b>
	<b>5:10</b>	<b>5:20</b>	<b>5:28</b>	<b>5:32</b>	<b>5:37</b>	<b>5:41</b>	<b>5:48</b>	<b>6:02</b>
	<b>5:30</b>	<b>5:40</b>	<b>5:48</b>	<b>5:52</b>	<b>5:57</b>	<b>6:01</b>	<b>6:08</b>	<b>6:22 e</b>
	<b>6:15</b>	<b>6:25</b>	<b>6:33</b>	<b>6:37</b>	<b>6:42</b>	<b>6:46</b>	<b>6:53</b>	<b>7:07</b>
	<b>7:10</b>	<b>7:20</b>	<b>7:28</b>	<b>7:32</b>	<b>7:37</b>	<b>7:41</b>	<b>7:48</b>	<b>8:02 e</b>
	<b>9:45</b>	<b>9:55</b>	<b>10:03</b>	<b>10:07</b>	<b>10:12</b>	<b>10:16</b>	<b>10:23</b>	<b>10:37 e</b>

⇐ P.M. A.M. ⇐

e = End of the line. Termina la línea.

L = Note delay before departure time. Indica una breve espera antes de la hora de salida.

Line 7 continued on next page.



# GOLETA OLD TOWN

Transit Center • La Cumbre • County Health • Fairview • Goleta Old Town

## From Downtown Santa Barbara to Goleta Old Town

TRANSIT CENTER Ⓐ ▶	State & La Cumbre Ⓑ ▶	County Health Ⓒ ▶	Calle Real & Turnpike Ⓓ ▶	University & Ribera Ⓔ ▶	Calle Real & Kellogg Ⓕ ▶	Encina & Fairview Ⓖ ▶	Hollister & Kellogg Ⓗ
<b>SATURDAY &amp;</b>							
<b>SUNDAY</b>							
7:45	7:55	8:03	8:07	8:12	8:16	8:23	8:37
8:45	8:55	9:03	9:07	9:12	9:16	9:23	9:37
9:45	9:55	10:03	10:07	10:12	10:16	10:23	10:37
10:45	10:55	11:03	11:07	11:12	11:16	11:23	11:37
11:45	11:55	<b>12:03</b>	<b>12:07</b>	<b>12:12</b>	<b>12:16</b>	<b>12:23</b>	<b>12:37</b>
<b>12:45</b>	<b>12:55</b>	<b>1:03</b>	<b>1:07</b>	<b>1:12</b>	<b>1:16</b>	<b>1:23</b>	<b>1:37</b>
<b>1:45</b>	<b>1:55</b>	<b>2:03</b>	<b>2:07</b>	<b>2:12</b>	<b>2:16</b>	<b>2:23</b>	<b>2:37</b>
<b>2:45</b>	<b>2:55</b>	<b>3:03</b>	<b>3:07</b>	<b>3:12</b>	<b>3:16</b>	<b>3:23</b>	<b>3:37</b>
<b>3:45</b>	<b>3:55</b>	<b>4:03</b>	<b>4:07</b>	<b>4:12</b>	<b>4:16</b>	<b>4:23</b>	<b>4:37</b>
<b>4:45</b>	<b>4:55</b>	<b>5:03</b>	<b>5:07</b>	<b>5:12</b>	<b>5:16</b>	<b>5:23</b>	<b>5:37</b>
<b>5:45</b>	<b>5:55</b>	<b>6:03</b>	<b>6:07</b>	<b>6:12</b>	<b>6:16</b>	<b>6:23</b>	<b>6:37<sup>e</sup></b>

⇄ A.M. P.M. ⇄

## From Goleta Old Town to Downtown Santa Barbara

Hollister & Kellogg Ⓗ ▶	Encina & Fairview Ⓖ ▶	Calle Real & Kellogg Ⓕ ▶	University & Ribera Ⓔ ▶	Calle Real & Turnpike Ⓓ ▶	County Health Ⓒ ▶	State & La Cumbre Ⓑ ▶	TRANSIT CENTER Ⓐ
<b>MONDAY - FRIDAY</b>							
6:32	6:47	6:51	6:55	6:59	7:02	7:15	7:30
6:52	7:07	7:11	7:15	7:19	7:22	7:35	8:00
7:22	7:37	7:41	7:45	7:49	7:52	8:05	8:30
7:52	8:07	8:11	8:15	8:19	8:22	8:35	9:00
8:22	8:37	8:41	8:45	8:49	8:52	9:05	9:30
8:52	9:07	9:11	9:15	9:19	9:22	9:35	10:00
9:22	9:37	9:41	9:45	9:49	9:52	10:05	10:30
9:52	10:07	10:11	10:15	10:19	10:22	10:35	11:00
10:22	10:37	10:41	10:45	10:49	10:52	11:05	11:30
10:52	11:07	11:11	11:15	11:19	11:22	11:35	<b>12:00</b>
11:22	11:37	11:41	11:45	11:49	11:52	<b>12:05</b>	<b>12:30</b>
11:52	<b>12:07</b>	<b>12:11</b>	<b>12:15</b>	<b>12:19</b>	<b>12:22</b>	<b>12:35</b>	<b>1:00</b>

⇄ A.M. P.M. ⇄

e = End of the line. Termina la línea.


# GOLETA OLD TOWN

Transit Center • La Cumbre • County Health • Fairview • Goleta Old Town

7

## From Goleta Old Town to Downtown Santa Barbara

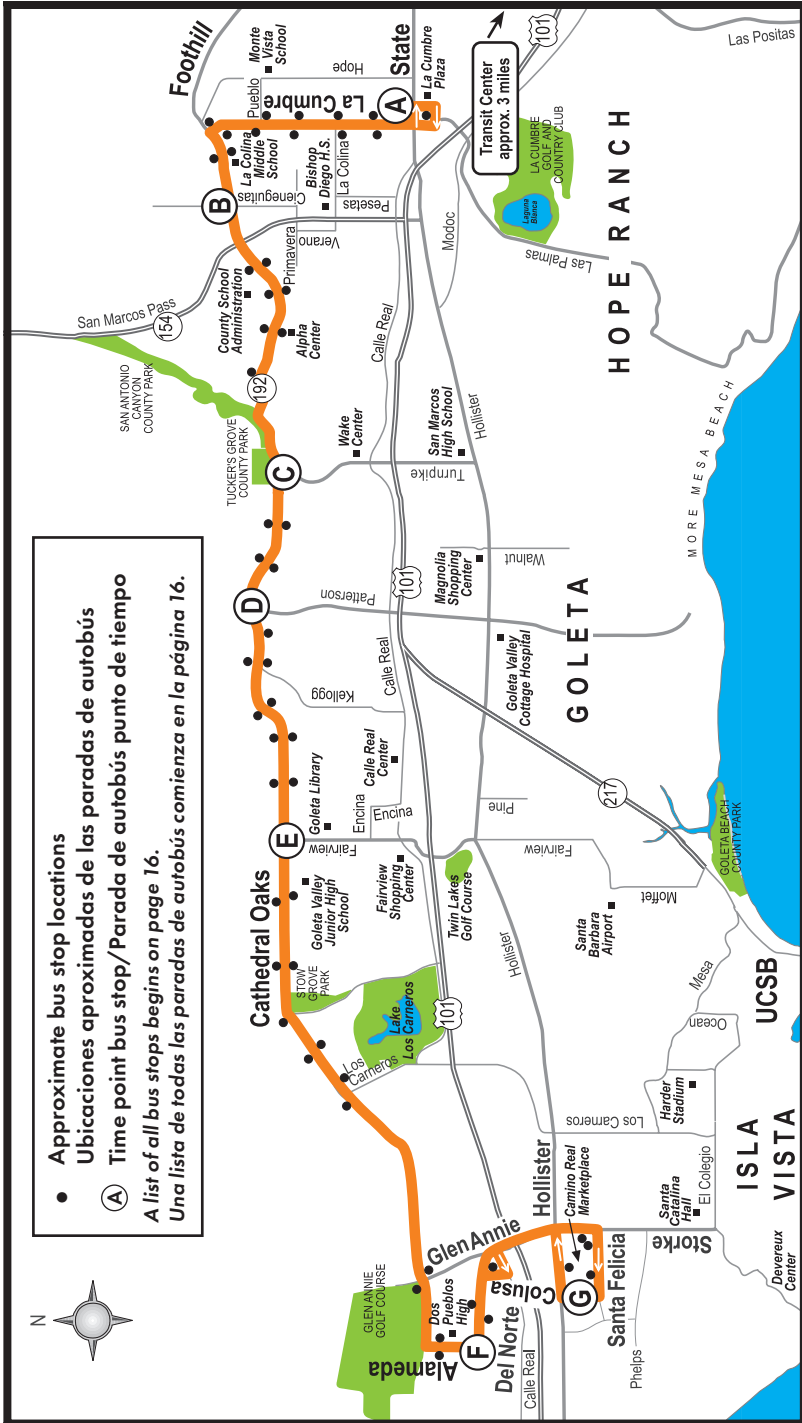
	Hollister & Kellogg (H) ▶	Encina & Fairview (G) ▶	Calle Real & Kellogg (F) ▶	University & Ribera (E) ▶	Calle Real & Turnpike (D) ▶	County Health (C) ▶	State & La Cumbre (B) ▶	TRANSIT CENTER (A)
	<b>MONDAY - FRIDAY</b>							
⇐ P.M.	12:22	12:37	12:41	12:45	12:49	12:52	1:05	1:30
	12:52	1:07	1:11	1:15	1:19	1:22	1:35	2:00
	1:22	1:37	1:41	1:45	1:49	1:52	2:05	2:30
	1:52	2:07	2:11	2:15	2:19	2:22	2:35	3:00
	2:22	2:37	2:41	2:45	2:49	2:52	3:05	3:30
	2:52	3:07	3:11	3:15	3:19	3:22	3:35	4:00
	3:22	3:37	3:41	3:45	3:49	3:52	4:05	4:30
	3:52	4:07	4:11	4:15	4:19	4:22	4:35	5:00
	4:22	4:37	4:41	4:45	4:49	4:52	5:05	5:30
	4:52	5:07	5:11	5:15	5:19	5:22	5:35	6:00
	5:22	5:37	5:41	5:45	5:49	5:52	6:05	6:30
	6:02	6:17	6:21	6:25	6:29	6:32	6:45	7:10
7:07	7:22	7:26	7:30	7:34	7:37	7:50	8:15	
....	....	....	....	9:30	....	9:43	10:00	
	<b>SATURDAY &amp; SUNDAY</b>							
⇐ P.M. ⇐ A.M. ⇐	7:37	7:52	7:56	8:00	8:04	8:07	8:20	8:45
	8:37	8:52	8:56	9:00	9:04	9:07	9:20	9:45
	9:37	9:52	9:56	10:00	10:04	10:07	10:20	10:45
	10:37	10:52	10:56	11:00	11:04	11:07	11:20	11:45
	11:37	11:52	11:56	12:00	12:04	12:07	12:20	12:45
	12:37	12:52	12:56	1:00	1:04	1:07	1:20	1:45
	1:37	1:52	1:56	2:00	2:04	2:07	2:20	2:45
	2:37	2:52	2:56	3:00	3:04	3:07	3:20	3:45
	3:37	3:52	3:56	4:00	4:04	4:07	4:20	4:45
	4:37	4:52	4:56	5:00	5:04	5:07	5:20	5:45
5:37	5:52	5:56	6:00	6:04	6:07	6:20	6:45	



# 10

# CATHEDRAL OAKS

La Cumbre • Cathedral Oaks • Dos Pueblos HS • Camino Real Marketplace





# CATHEDRAL OAKS

10

La Cumbre • Cathedral Oaks • Dos Pueblos HS • Camino Real Marketplace

## From La Cumbre to Camino Real Marketplace

	State & La Cumbre (A) ▶	Foothill & Cieneguitas (B) ▶	Cathedral Oaks & Turnpike (C) ▶	Cathedral Oaks & Patterson (D) ▶	Cathedral Oaks & Fairview (E) ▶	Dos Pueblos High School (F) ▶	Santa Felicia & Marketplace (G)
<b>MONDAY - FRIDAY</b>							
↕ A.M. ↕	6:50	6:57	7:01	7:03	7:07	7:14	7:25
	8:00	8:07	8:11	8:13	8:17	8:24	8:35
	<b>3:05</b>	<b>3:13</b>	<b>3:18</b>	<b>3:22</b>	<b>3:28</b>	<b>3:35</b>	<b>3:45</b>
↕ P.M. ↕	<b>4:20</b>	<b>4:28</b>	<b>4:33</b>	<b>4:37</b>	<b>4:43</b>	<b>4:50</b>	<b>5:00</b>
	<b>5:35</b>	<b>5:42</b>	<b>5:46</b>	<b>5:48</b>	<b>5:52</b>	<b>5:59</b>	<b>6:05</b>

## From Camino Real Marketplace to La Cumbre

	Santa Felicia & Marketplace (G) ▶	Dos Pueblos High School (F) ▶	Cathedral Oaks & Fairview (E) ▶	Cathedral Oaks & Patterson (D) ▶	Cathedral Oaks & Turnpike (C) ▶	Foothill & Cieneguitas (B) ▶	State & La Cumbre (A)
<b>MONDAY - FRIDAY</b>							
↕ A.M. ↕	....	....	6:43	6:45	6:49	6:54	7:00 5
	7:25	7:32	7:38	7:40	7:44	7:49	8:00 5
	8:35	8:46	8:53	8:55	8:59	9:06	9:13 e
↕ P.M. ↕	<b>2:27</b>	<b>2:38</b>	<b>2:45</b>	<b>2:47</b>	<b>2:51</b>	<b>2:58</b>	<b>3:05</b>
	<b>3:45</b>	<b>3:57</b>	<b>4:04</b>	<b>4:06</b>	<b>4:08</b>	<b>4:12</b>	<b>4:20</b>
	<b>5:00</b>	<b>5:12</b>	<b>5:19</b>	<b>5:21</b>	<b>5:23</b>	<b>5:27</b>	<b>5:35 e</b>
	<b>6:05</b>	<b>6:17</b>	<b>6:24</b>	<b>6:26</b>	<b>6:28</b>	<b>6:32</b>	<b>6:40 e</b>

# UCSB

11

Transit Center • State • Hollister • Goleta • Airport • UCSB • Camino Real Mkt

Line 11 bus stops and schedules are combined with Line 6 on page 62

Las paradas y los horarios de la línea 11 están combinadas con la línea 6 en la página 62

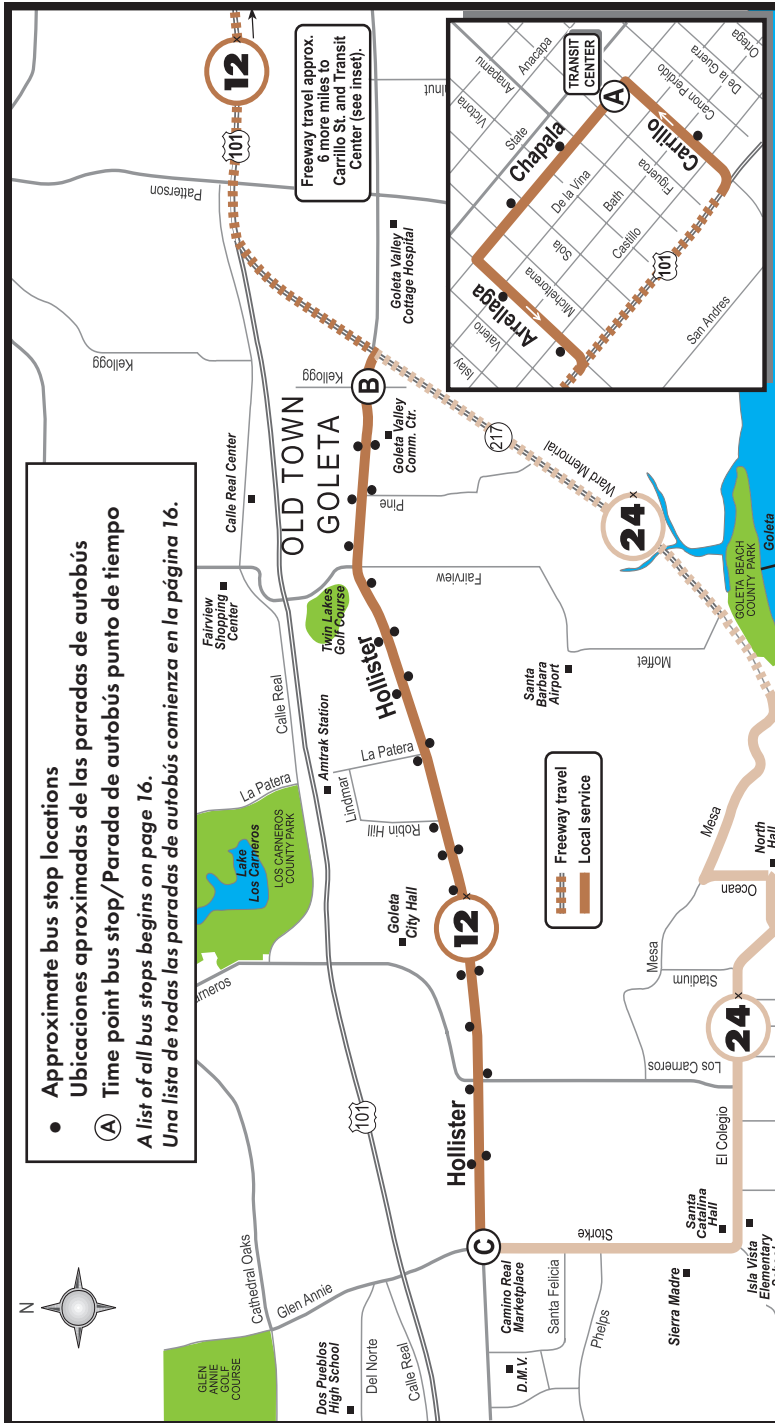
e = End of the line. Termina la línea.

5 = Continues as Line 5. Continúa como la línea 5.



# GOLETA EXPRESS

Transit Center • Old Town Goleta • Goleta City Hall • Camino Real Mktplace



At Storke & Hollister, Line 12x continues as Line 24x, unless otherwise noted.

En Storke y Hollister, la línea 12x continúa como la línea 24x, a menos que se indique de otra manera.

Line 24x schedule is on page 112.

La línea 24x está en la página 112.

# GOLETA EXPRESS



Transit Center • Old Town Goleta • Goleta City Hall • Camino Real Mktplace

## From Downtown Santa Barbara to Goleta

TRANSIT CENTER (A) ▶  
 Hollister & Kellogg (B) ▶  
 Storke & Hollister (McDonald's) (C)

### MONDAY - FRIDAY

6:05	6:21	....
6:30	6:48	7:02
7:05	7:23	7:37
7:40	7:58	8:12
8:15	8:33	8:47
8:50	9:08	9:22
9:25	9:43	9:57
10:35	10:53	11:07
11:45	<b>12:03</b>	<b>12:17</b>
<b>12:55</b>	<b>1:13</b>	<b>1:27</b>
<b>2:05</b>	<b>2:23</b>	<b>2:37</b>
<b>3:15</b>	<b>3:33</b>	<b>3:47</b>
<b>3:50</b>	<b>4:08</b>	<b>4:22</b>
<b>4:25</b>	<b>4:43</b>	<b>4:57</b>
<b>5:00</b>	<b>5:18</b>	<b>5:32</b>
<b>5:35</b>	<b>5:53</b>	<b>6:07</b>
<b>6:10</b>	<b>6:28</b>	<b>6:42</b>
<b>7:00</b>	<b>7:18</b>	<b>7:32 c</b>

## From Goleta to Downtown Santa Barbara

Hollister & Storke (Jack in the Box) (C) ▶  
 Hollister & Kellogg (B) ▶  
 TRANSIT CENTER (A)

### MONDAY - FRIDAY

5:55	6:07	6:30
6:30	6:42	7:05
7:03	7:16	7:40
7:38	7:51	8:15
8:13	8:26	8:50
8:48	9:01	9:25
9:23	9:36	10:00
9:58	10:11	10:35
11:08	11:21	11:45
<b>12:18</b>	<b>12:31</b>	<b>12:55</b>
<b>1:28</b>	<b>1:41</b>	<b>2:05</b>
<b>2:38</b>	<b>2:51</b>	<b>3:15</b>
<b>3:13</b>	<b>3:26</b>	<b>3:50</b>
<b>3:48</b>	<b>4:01</b>	<b>4:25</b>
<b>4:23</b>	<b>4:36</b>	<b>5:00</b>
<b>4:58</b>	<b>5:11</b>	<b>5:35</b>
<b>5:33</b>	<b>5:46</b>	<b>6:10</b>
<b>6:08</b>	<b>6:21</b>	<b>6:45</b>
<b>6:43</b>	<b>6:56</b>	<b>7:20</b>

⇄ P.M. A.M. ⇄

⇄ A.M. P.M. ⇄

c = Continues to UCSB, then ends. Continúa hasta UCSB y allí termina.



# GOLETA EXPRESS

Transit Center • Old Town Goleta • Goleta City Hall • Camino Real Mktplace

## From Downtown Santa Barbara to Goleta

TRANSIT CENTER (A) ▶  
 Hollister & Kellogg (B) ▶  
 Storke & Hollister (McDonald's) (C)

### SATURDAY

⇐ P.M. A.M. ⇒

7:25	7:43	7:57
8:35	8:53	9:07
9:45	10:03	10:17
10:55	11:13	11:27
11:30	11:48	<b>12:02</b>
<b>12:05</b>	<b>12:23</b>	<b>12:37</b>
<b>12:40</b>	<b>12:58</b>	<b>1:12</b>
<b>1:15</b>	<b>1:33</b>	<b>1:47</b>
<b>1:50</b>	<b>2:08</b>	<b>2:22</b>
<b>2:25</b>	<b>2:43</b>	<b>2:57</b>
<b>3:00</b>	<b>3:18</b>	<b>3:32</b>
<b>3:35</b>	<b>3:53</b>	<b>4:07</b>
<b>4:45</b>	<b>5:03</b>	<b>5:17</b>
<b>5:55</b>	<b>6:13</b>	<b>6:27</b>
<b>7:05</b>	<b>7:23</b>	<b>7:37 c</b>

## From Goleta to Downtown Santa Barbara

Hollister & Storke (Jack in the Box) (C) ▶  
 Hollister & Kellogg (B) ▶  
 TRANSIT CENTER (A)

### SATURDAY

⇐ A.M. P.M. ⇒

8:33	8:46	9:10
9:43	9:56	10:20
10:53	11:06	11:30
<b>12:03</b>	<b>12:16</b>	<b>12:40</b>
<b>12:38</b>	<b>12:51</b>	<b>1:15</b>
<b>1:13</b>	<b>1:26</b>	<b>1:50</b>
<b>1:48</b>	<b>2:01</b>	<b>2:25</b>
<b>2:23</b>	<b>2:36</b>	<b>3:00</b>
<b>2:58</b>	<b>3:11</b>	<b>3:35</b>
<b>3:33</b>	<b>3:46</b>	<b>4:10</b>
<b>4:08</b>	<b>4:21</b>	<b>4:45</b>
<b>4:43</b>	<b>4:56</b>	<b>5:20</b>
<b>5:53</b>	<b>6:06</b>	<b>6:30</b>
<b>7:03</b>	<b>7:16</b>	<b>7:40</b>
<b>7:33</b>	<b>7:46</b>	<b>8:10</b>

At Storke & Hollister, Line 12x continues as Line 24x, unless otherwise noted.

En Storke y Hollister, la línea 12x continúa como la línea 24x, a menos que se indique de otra manera.

c = Continues to UCSB, then ends. Continúa hasta UCSB y allí termina.

# GOLETA EXPRESS



Transit Center • Old Town Goleta • Goleta City Hall • Camino Real Mktplace

## From Downtown Santa Barbara to Goleta

TRANSIT CENTER (A) ▶  
 Hollister & Kellogg (B) ▶  
 Storke & Hollister (McDonald's) (C)

### SUNDAY

7:25	7:43	7:57
8:35	8:53	9:07
9:45	10:03	10:17
10:55	11:13	11:27
11:30	11:48	<b>12:02</b>
<b>12:05</b>	<b>12:23</b>	<b>12:37</b>
<b>12:40</b>	<b>12:58</b>	<b>1:12</b>
<b>1:15</b>	<b>1:33</b>	<b>1:47</b>
<b>1:50</b>	<b>2:08</b>	<b>2:22</b>
<b>2:25</b>	<b>2:43</b>	<b>2:57</b>
<b>3:00</b>	<b>3:18</b>	<b>3:32</b>
<b>3:35</b>	<b>3:53</b>	<b>4:07</b>
<b>4:45</b>	<b>5:03</b>	<b>5:17</b>
<b>5:55</b>	<b>6:13</b>	<b>6:27</b>
<b>7:05</b>	<b>7:23</b>	<b>7:37 c</b>

## From Goleta to Downtown Santa Barbara

Hollister & Storke (Jack in the Box) (C) ▶  
 Hollister & Kellogg (B) ▶  
 TRANSIT CENTER (A)

### SUNDAY

9:43	9:56	10:20
10:53	11:06	11:30
<b>12:03</b>	<b>12:16</b>	<b>12:40</b>
<b>12:38</b>	<b>12:51</b>	<b>1:15</b>
<b>1:13</b>	<b>1:26</b>	<b>1:50</b>
<b>1:48</b>	<b>2:01</b>	<b>2:25</b>
<b>2:23</b>	<b>2:36</b>	<b>3:00</b>
<b>2:58</b>	<b>3:11</b>	<b>3:35</b>
<b>3:33</b>	<b>3:46</b>	<b>4:10</b>
<b>4:08</b>	<b>4:21</b>	<b>4:45</b>
<b>4:43</b>	<b>4:56</b>	<b>5:20</b>
<b>5:53</b>	<b>6:06</b>	<b>6:30</b>
<b>7:03</b>	<b>7:16</b>	<b>7:40</b>
<b>7:33</b>	<b>7:46</b>	<b>8:10</b>

⇄ P.M. A.M. ⇄

⇄ A.M. P.M. ⇄

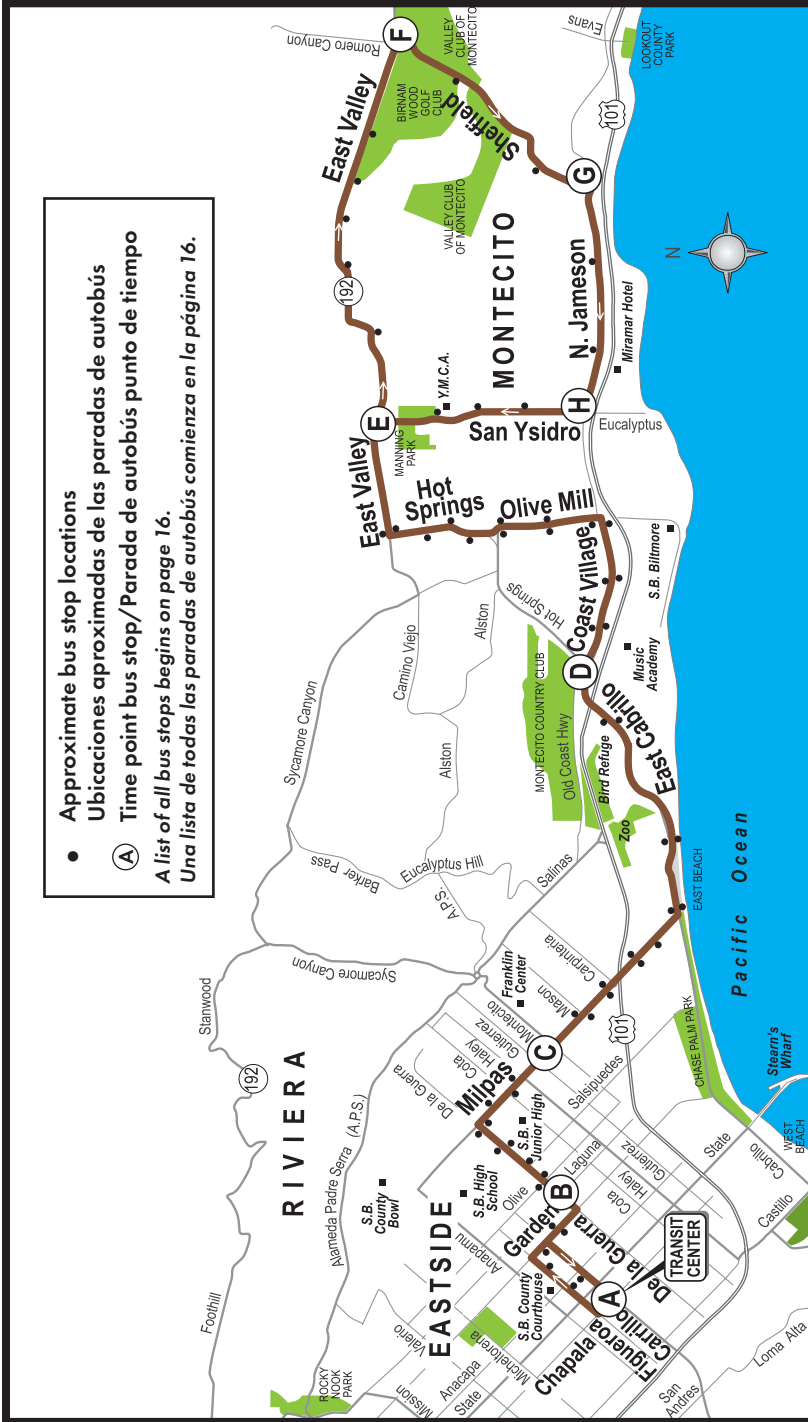
c = Continues to UCSB, then ends. Continúa hasta UCSB y allí termina.

# MONTECITO

Transit Center • Milpas • Coast Village • East Valley • Sheffield • San Ysidro



• Approximate bus stop locations  
 Ubicaciones aproximadas de las paradas de autobús  
 (A) Time point bus stop/Parada de autobús punto de tiempo  
 A list of all bus stops begins on page 16.  
 Una lista de todas las paradas de autobús comienza en la página 16.



# MONTECITO

14

Transit Center • Milpas • Coast Village • East Valley • Sheffield • San Ysidro

## From Santa Barbara to Montecito

	TRANSIT CENTER Ⓐ ▶	De la Guerra & Laguna Ⓑ ▶	Milpas & Gutierrez Ⓒ ▶	Coast Village & Hot Springs Ⓓ ▶	East Valley & San Ysidro Ⓔ ▶	East Valley & Romero Canyon Ⓕ ▶	North Jameson & Sheffield Ⓖ
<b>MONDAY - FRIDAY</b>							
	....	....	....	....	6:25	6:29	6:33
	6:25	6:30	6:35	6:42	6:50	6:54	6:57
	7:00	7:06	7:10	7:20	7:30	7:34	7:38
	7:45	7:51	7:55	8:05	8:15	8:19	8:23
↔ P.M.	8:45	8:51	8:55	9:05	9:15	9:19	9:23
	9:45	9:51	9:55	10:05	10:15	10:19	10:23
	11:45	11:52	11:57	<b>12:08</b>	<b>12:18</b>	<b>12:22</b>	<b>12:26</b>
	<b>12:45</b>	<b>12:52</b>	<b>12:57</b>	<b>1:08</b>	<b>1:18</b>	<b>1:22</b>	<b>1:26</b>
	<b>1:45</b>	<b>1:52</b>	<b>1:57</b>	<b>2:08</b>	<b>2:18</b>	<b>2:22</b>	<b>2:26</b>
	<b>2:45</b>	<b>2:52</b>	<b>2:57</b>	<b>3:08</b>	<b>3:16</b>	<b>3:20</b>	<b>3:24</b>
	<b>3:45</b>	<b>3:52</b>	<b>3:57</b>	<b>4:08</b>	<b>4:16</b>	<b>4:20</b>	<b>4:24</b>
	<b>4:45</b>	<b>4:52</b>	<b>4:57</b>	<b>5:08</b>	<b>5:16</b>	<b>5:20</b>	<b>5:24</b>
	<b>5:15</b>	<b>5:22</b>	<b>5:27</b>	<b>5:38</b>	<b>5:46</b>	<b>5:50</b>	<b>5:54</b>
	<b>5:45</b>	<b>5:50</b>	<b>5:55</b>	<b>6:05</b>	<b>6:13</b>	<b>6:17</b>	<b>6:21</b>
<b>SATURDAY</b>							
	7:45	7:50	8:00	8:05	8:15	8:20	8:25
	8:00	8:05	8:10	8:20	8:30	8:35	8:40
	9:00	9:05	9:10	9:20	9:30	9:35	9:40
	10:15	10:20	10:25	10:35	10:45	10:50	10:55
	11:30	11:35	11:40	11:50	<b>12:00</b>	<b>12:05</b>	<b>12:10</b>
	<b>12:45</b>	<b>12:50</b>	<b>12:55</b>	<b>1:05</b>	<b>1:15</b>	<b>1:20</b>	<b>1:25</b>
	<b>2:00</b>	<b>2:05</b>	<b>2:10</b>	<b>2:20</b>	<b>2:30</b>	<b>2:35</b>	<b>2:40</b>
	<b>3:20</b>	<b>3:25</b>	<b>3:30</b>	<b>3:40</b>	<b>3:50</b>	<b>3:55</b>	<b>4:00</b>
	<b>4:40</b>	<b>4:45</b>	<b>4:50</b>	<b>5:00</b>	<b>5:10</b>	<b>5:15</b>	<b>5:20</b>
	<b>5:55</b>	<b>6:00</b>	<b>6:05</b>	<b>6:13</b>	<b>6:21</b>	<b>6:26</b>	<b>6:31 e</b>
<b>SUNDAY</b>							
	<b>12:00</b>	<b>12:05</b>	....	....	....	....	....
	<b>2:30</b>	<b>2:35</b>	....	....	....	....	....
	<b>4:15</b>	<b>4:20</b>	....	....	....	....	....
	<b>5:15</b>	<b>5:20</b>	....	....	....	....	....

**On Sundays, Line 14 travels between the Transit Center and De la Guerra & Laguna only.**

**Los domingos la línea 14 sólo viaja del Centro de Tránsito a De la Guerra y Laguna.**

e = End of the line. Termina la línea.

Line 14 continued on next page.

# 14

# MONTECITO

Transit Center • Milpas • Coast Village • East Valley • Sheffield • San Ysidro

## From Montecito to Santa Barbara

North Jameson & Sheffield G ▶	San Ysidro & San Leandro H ▶	East Valley & San Ysidro E ▶	Coast Village & Hot Springs D ▶	Milpas & Montecito C ▶	De la Guerra & Laguna B ▶	TRANSIT CENTER A	
MONDAY - FRIDAY							
6:33	6:36	6:40	6:46	6:55	7:02	7:15	
6:57	7:00	7:04	7:10	7:19	7:23	7:35	
7:38	7:41	7:45	7:52	8:01	8:06	8:15	
8:23	8:26	8:30	8:37	8:46	8:51	9:00	⇄ A.M.
9:23	9:26	9:30	9:37	9:46	9:51	10:00	
10:23	10:26	10:30	10:37	10:46	10:51	11:00	
<b>12:26</b>	<b>12:29</b>	<b>12:33</b>	<b>12:42</b>	<b>12:52</b>	<b>12:57</b>	<b>1:15</b>	⇄ P.M.
<b>1:26</b>	<b>1:29</b>	<b>1:33</b>	<b>1:42</b>	<b>1:52</b>	<b>1:57</b>	<b>2:15</b>	
<b>2:26</b>	<b>2:29</b>	<b>2:33</b>	<b>2:42</b>	<b>2:52</b>	<b>2:57</b>	<b>3:15</b>	
<b>3:24</b>	<b>3:27</b>	<b>3:31</b>	<b>3:40</b>	<b>3:50</b>	<b>3:55</b>	<b>4:15</b>	
<b>4:24</b>	<b>4:27</b>	<b>4:31</b>	<b>4:40</b>	<b>4:50</b>	<b>4:55</b>	<b>5:15</b>	
<b>5:24</b>	<b>5:27</b>	<b>5:31</b>	<b>5:40</b>	<b>5:50</b>	<b>5:55</b>	<b>6:10</b>	
<b>5:54</b>	<b>5:59</b> q	....	....	....	....	....	
<b>6:21</b>	<b>6:26</b> q	....	....	....	....	....	
SATURDAY							
8:25	8:28	8:32	8:40	8:44	8:52	9:00	
8:40	8:42	8:45	8:52	9:00	9:05	9:15	⇄ A.M.
9:40	9:42	9:45	9:52	10:00	10:05	10:15	
10:55	10:57	11:00	11:08	11:15	11:20	11:30	
<b>12:10</b>	<b>12:12</b>	<b>12:15</b>	<b>12:23</b>	<b>12:30</b>	<b>12:35</b>	<b>12:45</b>	⇄ P.M.
<b>1:25</b>	<b>1:27</b>	<b>1:30</b>	<b>1:38</b>	<b>1:45</b>	<b>1:50</b>	<b>2:00</b>	
<b>2:40</b>	<b>2:42</b>	<b>2:45</b>	<b>2:52</b>	<b>3:00</b>	<b>3:05</b>	<b>3:20</b>	
<b>4:00</b>	<b>4:02</b>	<b>4:05</b>	<b>4:12</b>	<b>4:20</b>	<b>4:25</b>	<b>4:40</b>	
<b>5:20</b>	<b>5:22</b>	<b>5:25</b>	<b>5:32</b>	<b>5:40</b>	<b>5:45</b>	<b>5:55</b>	
SUNDAY							
....	....	....	....	....	7:25	7:30	⇄ A.M.
....	....	....	....	....	8:40	8:45	
....	....	....	....	....	9:55	10:00	
....	....	....	....	....	11:55	<b>12:00</b>	⇄ P.M.
....	....	....	....	....	<b>2:20</b>	<b>2:25</b>	

**On Sundays, Line 14 travels between the Transit Center and De la Guerra & Laguna only.  
Los domingos la línea 14 sólo viaja del Centro de Tránsito a De la Guerra y Laguna.**

q = Bus will continue to Coast Village Road & Hot Springs upon request. El autobús continuará a Coast Village Road y Hot Springs si se solicita.



# ENJOY A CAREER AS AN MTD BUS OPERATOR



## GET PAID WHILE YOU TRAIN

**\$16.00 an hour (in training)**  
**\$17.13 an hour (after training) to start,**  
**top pay being \$27.18 after 6 years**

## CONTINUOUSLY ACCEPTING APPLICATIONS

A detailed position profile and online application are available at [sbmtd.gov](http://sbmtd.gov)

## POSITION OVERVIEW

A bus operator is trained to drive a variety of diesel and electric bus types. Buses are operated on specified routes and schedules. Driving assignments vary from 7 to 10 hours per day, complying with state and federal hours of service regulations. MTD routes cover Santa Barbara, Goleta, Montecito and Carpinteria.

## QUALIFICATIONS

High School Diploma or GED, clean driving record and 3+ years driving experience.



## RECEIVE AN EXCELLENT BENEFITS PACKAGE

**Work 32 to 40 hours per week.** Overtime may be available based on seniority and as needed.

**Medical and dental coverage** is provided through Teamsters Local 186. Medical coverage is with Anthem Blue Cross (HMO); Dental coverage choices are Liberty Dental (HMO), United Healthcare (HMO), and United Concordia (PPO).

**Vision coverage** is provided through VSP.

**Employer funded pension.** The amount paid into the plan is part of a Collective Bargaining Agreement and based on a per hour rate with a monthly maximum.

**Optional 457 (b) supplemental retirement is offered.** Contributions are employee funded.

**Vacation starts after six months** of continuous employment. Vacation pay accrual begins for use in the following year. The first year accrual rate is 2 weeks of vacation pay. Vacation accruals increase with years of service.

**Accrue up to 40 hours sick time per year.** Unused accrued paid sick time is carried over to the next year. Use of sick time is available after 1 year of service.

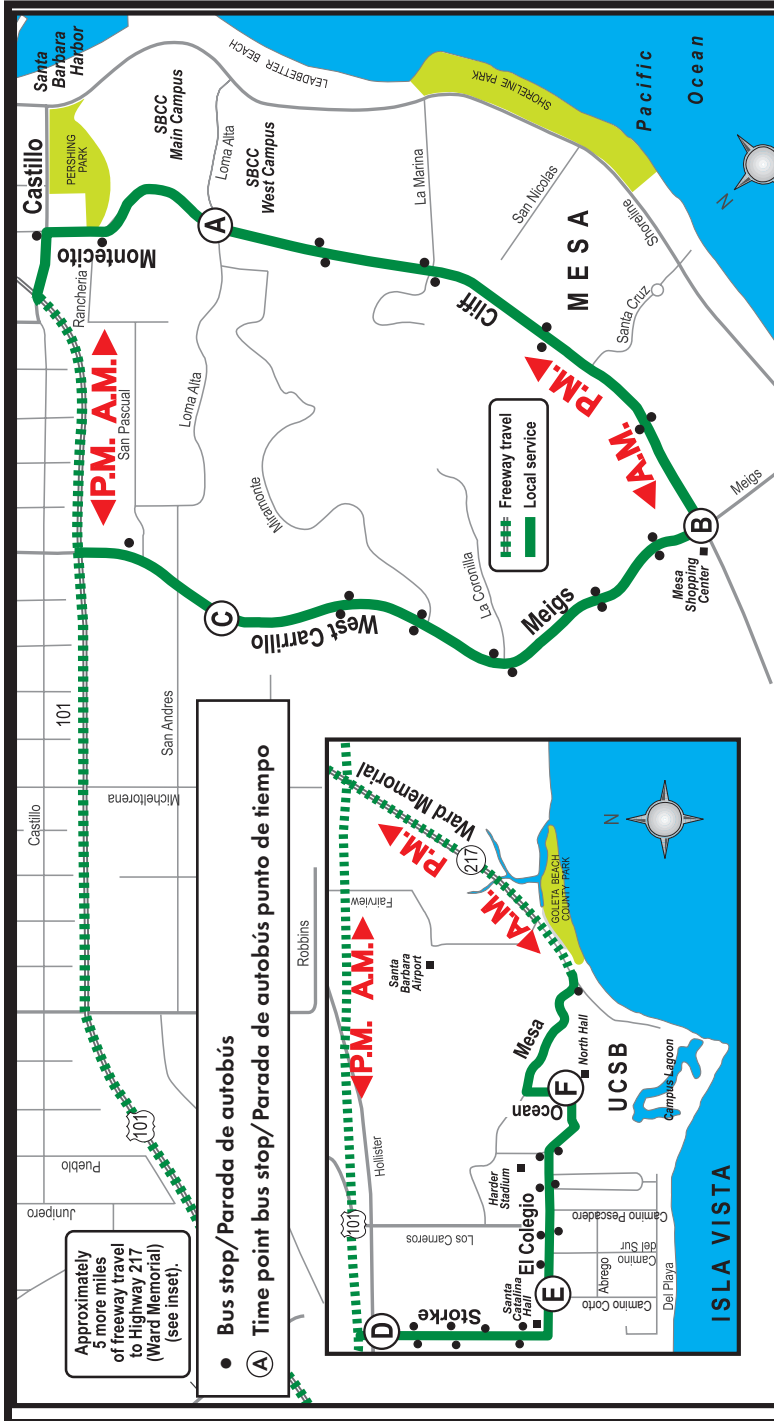
**MTD recognizes 10 holidays** per calendar year (New Year's Day, Martin Luther King Day, President's Day, Memorial Day, 4th of July, Labor Day, Thanksgiving, Day after Thanksgiving, Christmas Eve, and Christmas Day). Bus Service does operate on some holidays which will require either a Saturday or Sunday schedule.



All benefits represented in this brochure are for regular full-time employees represented by a Collective Bargaining Agreement 07.01.2016, and are subject to eligibility rules. All benefits, MTD contribution rates, and employee contribution levels are subject to periodic review by MTD's Board of Directors and may change in the future.



**15X**

# SBCC/UCSB EXPRESS

SBCC • Mesa • Carrillo Hill • Camino Real Marketplace • Isla Vista • UCSB



The loop portions of Line 15x run clockwise  in the morning & counter-clockwise  in the afternoon. Be sure to wait on the correct side of the street!

*En las porciones circulares de la Línea 15x los autobuses circularán en el sentido de las agujas del reloj  en la mañana y en sentido contrario  en la tarde. ¡Asegúrese que espera en el lado correcto de la calle!*

# SBCC/UCSB EXPRESS

SBCC • Mesa • Carrillo Hill • Camino Real Marketplace • Isla Vista • UCSB



## Regular Service - Morning (A.M.)

UCSB (F) ▶	Santa Catalina Hall (E) ▶	Storke & Hollister (Rusty's) (D) ▶	SBCC Main Campus* (A) ▶	Meigs & Dolores (B) ▶	Carrillo & San Pascual (C) ▶	UCSB (F) ▶
<b>MONDAY - THURSDAY</b>						
....	....	....	7:13	7:18	7:24	7:41
7:07	7:15	7:19	7:47	7:52	7:58	8:15
7:41	7:49	7:53	8:21	8:26	8:32	8:49
8:15	8:23	8:27	8:45	8:50	8:56	9:13
8:49	8:57	9:01	9:19	9:24	9:30	9:47
9:18	9:26	9:30	9:48	9:53	9:59	10:16
9:47	9:55	9:59	10:17	10:22	10:28	10:45
10:16	10:24	10:28	10:46	10:51	10:57	11:14
10:45	10:53	10:57	11:15 s	11:20	11:26	11:43
11:14	11:21	11:25 s		....	....	....
11:43	11:50	11:54 s				

A.M. ⇄

**\*All 15X buses traveling in "A.M." direction pick up across Cliff Drive from SBCC campus.**  
*Todos los autobuses 15x que viajan en la dirección de la mañana, recogen a los pasajeros en el lado de Cliff Drive que está enfrente del campus de SBCC.*

<b>Line 15X</b>	<b>No Service No hay servicio</b>	<b>Limited Service Servicio limitado</b> <small>(see page 95/vea la página 95)</small>
Holidays/Días feriados*	Holidays/Días feriados*	
Winter Break	Dec 18, 2017 - Jan 5, 2018	
SBCC out/UCSB in		Jan 8, 2017 - Jan 12, 2018
Lincoln's Birthday holiday		Feb 16, 2018
SBCC Spring Break		Mar 26, 2018 - Mar 30, 2018
Summer		May 14, 2018 - Aug 17, 2018

\* Holidays/Días feriados: September 4, November 10, November 23, November 24, January 15, February 19, May 28, July 4.

**See page 142 for more information about dates of service on this line.**

**Vea la página 142 para más información sobre las fechas de servicio de esta línea.**

s = Continues to SBCC via Carrillo Hill. Stops at SBCC Main Campus. Continúa hacia SBCC por Carrillo.



# SBCC/UCSB EXPRESS

SBCC • Mesa • Carrillo Hill • Camino Real Marketplace • Isla Vista • UCSB

## Regular Service - Afternoon/Evening (P.M.)

SBCC Main Campus*	Storke & Marketplace	El Colegio & Camino Corto	UCSB	Carrillo & Chino	Cliff & Meigs	SBCC Main Campus
(A) ▶	(D) ▶	(E) ▶	(F) ▶	(C) ▶	(B) ▶	(A) ▶

### MONDAY - THURSDAY

....	....	....	11:14 s	11:40	11:44	11:49	
....	....	....	11:43 s	<b>12:09</b>	<b>12:13</b>	<b>12:18</b>	
11:49	<b>12:08</b>	<b>12:13</b>	<b>12:24</b>	<b>12:44</b>	<b>12:48</b>	<b>12:53</b>	
....	....	....	<b>12:40</b>	<b>1:00</b>	<b>1:04</b>	<b>1:09</b>	
<b>12:18</b>	<b>12:37</b>	<b>12:42</b>	<b>12:56</b>	<b>1:16</b>	<b>1:20</b>	<b>1:25</b>	
....	....	....	<b>1:12</b>	<b>1:32</b>	<b>1:36</b>	<b>1:41</b>	
<b>12:53</b>	<b>1:12</b>	<b>1:17</b>	<b>1:28</b>	<b>1:48</b>	<b>1:52</b>	<b>1:57</b>	
<b>1:09</b>	<b>1:28</b>	<b>1:33</b>	<b>1:44</b>	<b>2:04</b>	<b>2:08</b>	<b>2:13</b>	
<b>1:25</b>	<b>1:44</b>	<b>1:49</b>	<b>2:00</b>	<b>2:20</b>	<b>2:24</b>	<b>2:29</b>	
<b>1:41</b>	<b>2:00</b>	<b>2:05</b>	<b>2:16</b>	<b>2:36</b>	<b>2:40</b>	<b>2:45</b>	
<b>1:57</b>	<b>2:16</b>	<b>2:21</b>	<b>2:32</b>	<b>2:52</b>	<b>2:56</b>	<b>3:01</b>	
<b>2:13</b>	<b>2:32</b>	<b>2:37</b>	<b>2:48</b>	<b>3:08</b>	<b>3:12</b>	<b>3:17</b>	
<b>2:29</b>	<b>2:48</b>	<b>2:53</b>	<b>3:04</b>	<b>3:24</b>	<b>3:28</b>	<b>3:33</b>	
<b>2:45</b>	<b>3:04</b>	<b>3:09</b>	<b>3:20</b>	<b>3:40</b>	<b>3:44</b>	<b>3:49</b>	
<b>3:01</b>	<b>3:20</b>	<b>3:25</b>	<b>3:36</b>	<b>3:56</b>	<b>4:00</b>	<b>4:05</b>	
<b>3:17</b>	<b>3:36</b>	<b>3:41</b>	<b>3:52</b>	<b>4:12</b>	<b>4:16</b>	<b>4:21</b>	
<b>3:33</b>	<b>3:52</b>	<b>3:57</b>	<b>4:08</b>	<b>4:28</b>	<b>4:32</b>	<b>4:37</b>	
<b>3:49</b>	<b>4:08</b>	<b>4:13</b>	<b>4:24</b>	<b>4:44</b>	<b>4:48</b>	<b>4:53</b>	
<b>4:05</b>	<b>4:24</b>	<b>4:29</b>	<b>4:40</b>	<b>5:08</b>	<b>5:12</b>	<b>5:19</b>	
<b>4:21</b>	<b>4:40</b>	<b>4:45</b>	<b>4:56</b>	<b>5:24</b>	<b>5:28</b>	<b>5:35</b>	e
<b>4:37</b>	<b>4:57</b>	<b>5:02</b>	<b>5:12</b>	<b>5:40</b>	<b>5:44</b>	<b>5:51</b>	
<b>4:53</b>	<b>5:13</b>	<b>5:18</b>	<b>5:28</b>	<b>5:56</b>	<b>6:00</b>	<b>6:07</b>	e
<b>5:19</b>	<b>5:39</b>	<b>5:44</b>	<b>5:54</b>	<b>6:22</b>	<b>6:26</b>	<b>6:33</b>	
<b>5:51</b>	<b>6:11</b>	<b>6:16</b>	<b>6:26</b>	<b>6:41</b>	<b>6:46</b>	<b>6:50</b>	
<b>6:33</b>	<b>6:51</b>	<b>6:55</b>	<b>7:03</b>	<b>7:18</b>	<b>7:23</b>	<b>7:27</b>	
<b>7:00</b>	<b>7:18</b>	<b>7:22</b>	<b>7:30</b>	<b>7:45</b>	<b>7:50</b>	<b>7:54</b>	
<b>7:27</b>	<b>7:45</b>	<b>7:49</b>	<b>7:57</b>	<b>8:12</b>	<b>8:17</b>	<b>8:21</b>	
<b>7:54</b>	<b>8:12</b>	<b>8:16</b>	<b>8:24</b>	<b>8:39</b>	<b>8:44</b>	<b>8:48</b>	
<b>8:21</b>	<b>8:39</b>	<b>8:43</b>	<b>8:51</b>	<b>9:06</b>	<b>9:11</b>	<b>9:15</b>	
<b>8:48</b>	<b>9:06</b>	<b>9:10</b>	<b>9:18</b>	<b>9:33</b>	<b>9:38</b>	<b>9:42</b>	
<b>9:15</b>	<b>9:33</b>	<b>9:37</b>	<b>9:45</b> e	....	....	....	
<b>9:42</b>	<b>10:00</b>	<b>10:04</b>	<b>10:12</b> e	....	....	....	

⇄ A.M. P.M. ⇄

**\*All 15X buses traveling in "P.M." direction stop on SBCC Campus side of Cliff Drive.**

*Todos los autobuses 15x que viajan en la dirección de la tarde, paran en el lado del campus de SBCC de Cliff Drive.*

e = End of the line. Termina la línea.

s = Continues to SBCC via Carrillo Hill. Stops at SBCC Main Campus. Continúa hacia SBCC por Carrillo.

# SBCC/UCSB EXPRESS

SBCC • Mesa • Carrillo Hill • Camino Real Marketplace • Isla Vista • UCSB



## Regular Service - Morning (A.M.)

UCSB (F) ▶	Santa Catalina Hall (E) ▶	Storke & Hollister (Rusty's) (D) ▶	SBCC Main Campus* (A) ▶	Meigs & Dolores (B) ▶	Carrillo & San Pascual (C) ▶	UCSB (F) ▶
<b>FRIDAY</b>						
....	....	....	7:13	7:18	7:24	7:41
7:07	7:15	7:19	7:47	7:52	7:58	8:15
7:41	7:49	7:53	8:21	8:26	8:32	8:49
8:15	8:23	8:27	8:45	8:50	8:56	9:13
8:49	8:57	9:01	9:19	9:24	9:30	9:47
9:18	9:26	9:30	9:48	9:53	9:59	10:16
9:47	9:55	9:59	10:17	10:22	10:28	10:45
10:16	10:24	10:28	10:46	10:51	10:57	11:14
10:45	10:53	10:57	11:15	11:20	11:26	11:43
11:14	11:21	11:25 s	....	....	....	....
11:43	11:50	11:54 s	....	....	....	....

A.M. ⇄

**\*All 15X buses traveling in "A.M." direction pick up across Cliff Drive from SBCC campus.**  
*Todos los autobuses 15x que viajan en la dirección de la mañana, recogen a los pasajeros en el lado de Cliff Drive que está enfrente del campus de SBCC.*

<b>Line 15X</b>	<b>No Service No hay servicio</b>	<b>Limited Service Servicio limitado</b> <small>(see page 95/vea la página 95)</small>
Holidays/Días feriados*	Holidays/Días feriados*	
Winter Break	Dec 18, 2017 - Jan 5, 2018	
SBCC out/UCSB in		Jan 8, 2017 - Jan 12, 2018
Lincoln's Birthday holiday		Feb 16, 2018
SBCC Spring Break		Mar 26, 2018 - Mar 30, 2018
Summer		May 14, 2018 - Aug 17, 2018
* Holidays/Días feriados: September 4, November 10, November 23, November 24, January 15, February 19, May 28, July 4.		

**See page 142 for more information about dates of service on this line.**

**Ve la página 142 para más información sobre las fechas de servicio de esta línea.**

s = Continues to SBCC via Carrillo Hill. Stops at SBCC Main Campus. Continúa hacia SBCC por Carrillo.



# SBCC/UCSB EXPRESS

SBCC • Mesa • Carrillo Hill • Camino Real Marketplace • Isla Vista • UCSB

## Regular Service - Afternoon/Evening (P.M.)

SBCC Main Campus* (A) ▶	Storke & Marketplace (D) ▶	El Colegio & Camino Corto (E) ▶	UCSB (F) ▶	Carrillo & Chino (C) ▶	Cliff & Meigs (B) ▶	SBCC Main Campus (A) ▶
<b>FRIDAY</b>						
....	....	....	11:14 s	11:40	11:44	11:49
....	....	....	11:43 s	<b>12:09</b>	<b>12:13</b>	<b>12:18</b>
11:49	<b>12:08</b>	<b>12:13</b>	<b>12:24</b>	<b>12:44</b>	<b>12:48</b>	<b>12:53</b>
<b>12:18</b>	<b>12:37</b>	<b>12:42</b>	<b>12:56</b>	<b>1:16</b>	<b>1:20</b>	<b>1:25</b>
<b>12:53</b>	<b>1:12</b>	<b>1:17</b>	<b>1:28</b>	<b>1:48</b>	<b>1:52</b>	<b>1:57</b>
<b>1:25</b>	<b>1:44</b>	<b>1:49</b>	<b>2:00</b>	<b>2:20</b>	<b>2:24</b>	<b>2:29</b>
<b>1:57</b>	<b>2:16</b>	<b>2:21</b>	<b>2:32</b>	<b>2:52</b>	<b>2:56</b>	<b>3:01</b>
<b>2:29</b>	<b>2:48</b>	<b>2:53</b>	<b>3:04</b>	<b>3:24</b>	<b>3:28</b>	<b>3:33</b>
<b>3:01</b>	<b>3:20</b>	<b>3:25</b>	<b>3:36</b>	<b>3:56</b>	<b>4:00</b>	<b>4:05</b>
<b>3:33</b>	<b>3:52</b>	<b>3:57</b>	<b>4:08</b>	<b>4:28</b>	<b>4:32</b>	<b>4:37</b>
<b>4:05</b>	<b>4:24</b>	<b>4:29</b>	<b>4:40</b>	<b>5:08</b>	<b>5:12</b>	<b>5:19</b>
<b>4:37</b>	<b>4:57</b>	<b>5:02</b>	<b>5:12</b>	<b>5:40</b>	<b>5:44</b>	<b>5:51</b>
<b>5:19</b>	<b>5:39</b>	<b>5:44</b>	<b>5:54</b>	<b>6:22</b>	<b>6:26</b>	<b>6:33</b>
<b>5:51</b>	<b>6:11</b>	<b>6:16</b>	<b>6:26</b>	<b>6:41</b>	<b>6:46</b>	<b>6:50<sup>e</sup></b>
<b>6:33</b>	<b>6:51</b>	<b>6:55</b>	<b>7:03<sup>e</sup></b>	....	....	....

↑ A.M. P.M. ↓

**\*All 15X buses traveling in "P.M." direction stop on SBCC Campus side of Cliff Drive.**

Todos los autobuses 15x que viajan en la dirección de la tarde, paran en el lado del campus de SBCC de Cliff Drive.

<b>Line 15X</b>	<b>No Service No hay servicio</b>	<b>Limited Service Servicio limitado</b> (see page 95/vea la página 95)
Holidays/Días feriados*	Holidays/Días feriados*	
Winter Break	Dec 18, 2017 - Jan 5, 2018	
SBCC out/UCSB in		Jan 8, 2017 - Jan 12, 2018
Lincoln's Birthday holiday		Feb 16, 2018
SBCC Spring Break		Mar 26, 2018 - Mar 30, 2018
Summer		May 14, 2018 - Aug 17, 2018
* Holidays/Días feriados: September 4, November 10, November 23, November 24, January 15, February 19, May 28, July 4.		

e = End of the line. Termina la línea.

s = Continues to SBCC via Carrillo Hill. Stops at SBCC Main Campus. Continúa hacia SBCC por Carrillo.

# SBCC/UCSB EXPRESS

SBCC • Mesa • Carrillo Hill • Camino Real Marketplace • Isla Vista • UCSB



## Limited Service - Morning (A.M.)

	UCSB (F) ▶	Santa Catalina Hall (E) ▶	Storke & Hollister (Rusty's) (D) ▶	SBCC Main Campus* (A) ▶	Meigs & Dolores (B) ▶	Carrillo & San Pascual (C) ▶	UCSB (F) ▶
<b>MONDAY - FRIDAY</b>							
	....	....	....	7:13	7:18	7:24	7:41
	7:07	7:15	7:19	7:47	7:52	7:58	8:15
	7:41	7:49	7:53	8:21	8:26	8:32	8:49
	8:15	8:23	8:27	8:45	8:50	8:56	9:13
	8:49	8:57	9:01	9:19	9:24	9:30	9:47
	9:18	9:26	9:30	9:48 e	9:53	9:59	10:16
	9:47	9:55	9:59	10:17	10:22	10:28	10:45
	10:16	10:24	10:28	10:46 s	10:51	10:57	11:14
	11:14	11:21	11:25 s				

## Limited Service - Afternoon/Evening (P.M.)

	SBCC Main Campus* (A) ▶	Storke & Marketplace (D) ▶	El Colegio & Camino Corto (E) ▶	UCSB (F) ▶	Carrillo & Chino (C) ▶	Cliff & Meigs (B) ▶	SBCC Main Campus (A) ▶
<b>MONDAY - FRIDAY</b>							
	....	....	....	11:14 s	11:40	11:44	11:49
	11:49	12:08	12:13	12:24	12:44	12:48	12:53
	12:53	1:12	1:17	1:28	1:48	1:52	1:57
	1:57	2:16	2:21	2:32	2:52	2:56	3:01
	3:01	3:20	3:25	3:36	3:56	4:00	4:05
	4:05	4:24	4:29	4:40	5:08	5:12	5:19
	....	....	....	5:12	5:40	5:44	5:51
	5:19	5:39	5:44	5:54	6:22	6:26	6:33 e
	5:51	6:11	6:16	6:26 e			

\*All 15X buses traveling in "A.M." direction pick up across Cliff Drive from SBCC campus. All 15X buses traveling in "P.M." direction stop on SBCC Campus side of Cliff Drive.

See page 142 for more information about dates of service on this line.

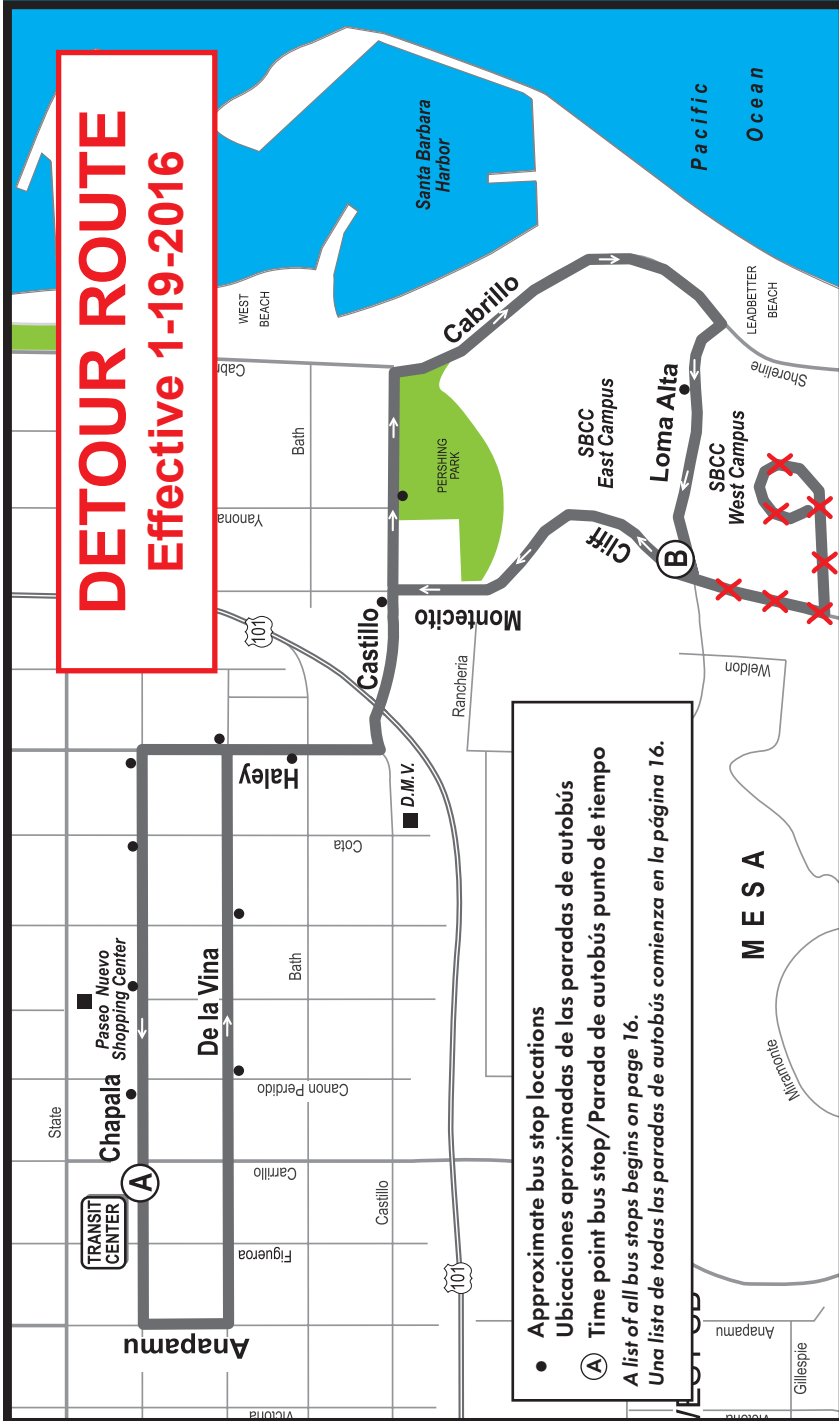
Veá la página 142 para más información sobre las fechas de servicio de esta línea.

e = End of the line. Termina la línea.

s = Continues to SBCC via Carrillo Hill. Stops at SBCC Main Campus. Continúa hacia SBCC por Carrillo.

# CITY COLLEGE SHUTTLE

Transit Center • De La Vina • Haley • SBCC





# CITY COLLEGE SHUTTLE

Transit Center • De La Vina • Haley • SBCC

16

## From Downtown Santa Barbara to SBCC

TRANSIT CENTER (A) ▶	SBCC Main Campus (B) ▶	SBCC West Campus (C)
-------------------------	---------------------------	-------------------------

### MONDAY - FRIDAY

6:55	7:06
7:25	7:36
7:35	7:46 e
8:00	8:11
8:30	8:41
9:00	9:11
9:30	9:41
10:00	10:11
10:30	10:41
11:00	11:11
11:30	11:41
12:00	12:11
....	....
12:30	12:41
12:55	1:07
1:15	1:31
1:35	1:51
1:55	2:11
2:15	2:31
2:35	2:51
2:55	3:11
3:15	3:31
3:35	3:51
3:55	4:11
4:15	4:31
4:35	4:51
4:55	5:11
5:15	5:31

## From SBCC to Downtown Santa Barbara

SBCC West Campus (C) ▶	SBCC Main Campus (B) ▶	TRANSIT CENTER (A)
---------------------------	---------------------------	-----------------------

### MONDAY - FRIDAY

7:06	7:25
7:36	8:00
....	....
8:11	8:30
8:41	9:00
9:11	9:30
9:41	10:00
10:11	10:30
10:41	11:00
11:11	11:30
11:41	12:00
12:11	12:30
12:31	12:55
12:41	1:05
1:07	1:31
1:31	1:55
1:51	2:15
2:11	2:35
2:31	2:55
2:51	3:15
3:11	3:35
3:31	3:55
3:51	4:15
4:11	4:35
4:31	4:55
4:51	5:15
5:11	5:35
5:31	5:55

**WEST CAMPUS  
BUS STOP**

**Closed During  
construction**

**Cerrada durante  
construcción**

⇄ P.M. A.M. ⇄

⇄ A.M. P.M. ⇄

### No Line 16 service:

No hay servicio en la línea 16:

9/4/2017	2/16/2018 - 2/19/2018
11/10/2017	3/26/2018 - 3/30/2018
11/23/2017 - 11/24/2017	5/14/2018 - 8/17/2018
12/11/2017 - 1/12/2018	

See page 142 for more information about dates of service on this line.

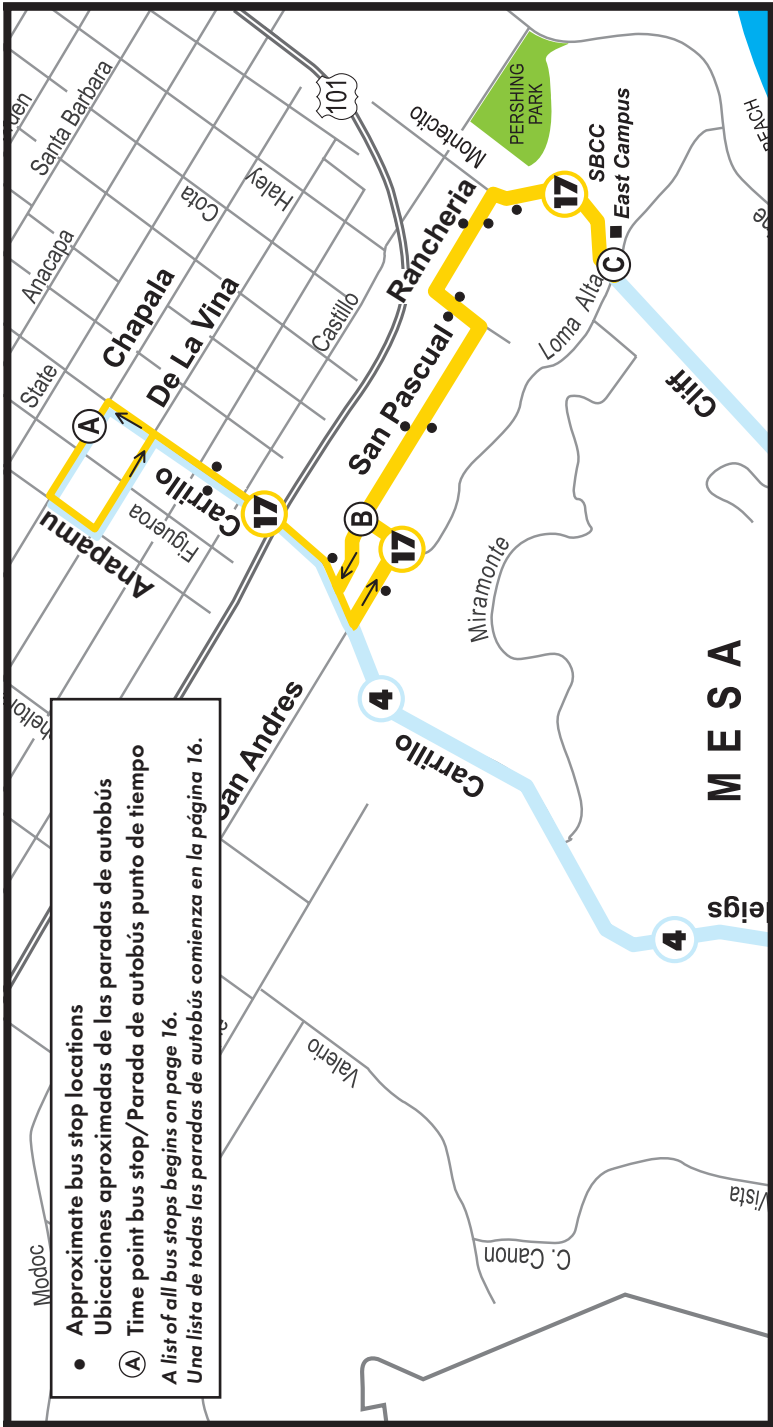
Vea la página 142 para más información sobre las fechas de servicio de esta línea.

e = End of the line. Termina la línea.

# 17

## LOWER WEST SB/SBCC

Transit Center • San Pascual • Rancheria • Santa Barbara City College



Approximate bus stop locations  
 Ubicaciones aproximadas de las paradas de autobús

Time point bus stop/Parada de autobús punto de tiempo  
 A list of all bus stops/Parada de autobús comienza en la página 16.

Line 17 continues as Line 4 from SBCC.  
 La Línea 17 continúa como la Línea 4 desde SBCC.

Line 4 schedule is on page 54.  
 La Línea 4 está en la página 54.

# LOWER WEST SB/SBCC

Transit Center • San Pascual • Rancheria • Santa Barbara City College

17

## From Downtown to SBCC

TRANSIT CENTER (A) ▶ Canon Perdido & San Pascual (B) ▶ SBCC (C)

### MONDAY - FRIDAY

6:25	6:31	6:36
7:00	7:06	7:11
7:35	7:41	7:46
8:15	8:21	8:26
8:50	8:56	9:01
9:25	9:31	9:36
10:00	10:06	10:11
10:35	10:41	10:46
11:10	11:16	11:21
11:45	11:51	11:56
<b>12:20</b>	<b>12:26</b>	<b>12:31</b>
<b>12:55</b>	<b>1:01</b>	<b>1:06</b>
<b>1:30</b>	<b>1:36</b>	<b>1:41</b>
<b>2:05</b>	<b>2:11</b>	<b>2:16</b>
<b>2:40</b>	<b>2:46</b>	<b>2:51</b>
<b>3:15</b>	<b>3:21</b>	<b>3:26</b>
<b>3:50</b>	<b>3:56</b>	<b>4:01</b>
<b>4:25</b>	<b>4:31</b>	<b>4:36</b>
<b>5:00</b>	<b>5:06</b>	<b>5:11</b>
<b>5:35</b>	<b>5:41</b>	<b>5:46</b>
<b>6:10</b>	<b>6:16</b>	<b>6:21</b>
<b>6:45</b>	<b>6:50</b>	<b>6:53</b>
<b>7:45</b>	<b>7:50</b>	<b>7:53</b>
<b>8:45</b>	<b>8:50</b>	<b>8:53</b>

## From SBCC to Downtown

SBCC (C) ▶ San Pascual & Canon Perdido (B) ▶ TRANSIT CENTER (A)

### MONDAY - FRIDAY

6:56	7:02	7:15
7:31	7:37	7:50
8:06	8:12	8:30
8:46	8:52	9:05
9:21	9:27	9:40
9:56	10:02	10:15
10:31	10:37	10:50
11:06	11:12	11:25
11:41	11:47	<b>12:00</b>
<b>12:16</b>	<b>12:22</b>	<b>12:35</b>
<b>12:51</b>	<b>12:57</b>	<b>1:10</b>
<b>1:26</b>	<b>1:32</b>	<b>1:45</b>
<b>2:01</b>	<b>2:07</b>	<b>2:20</b>
<b>2:36</b>	<b>2:42</b>	<b>2:55</b>
<b>3:11</b>	<b>3:17</b>	<b>3:30</b>
<b>3:46</b>	<b>3:52</b>	<b>4:05</b>
<b>4:21</b>	<b>4:27</b>	<b>4:40</b>
<b>4:56</b>	<b>5:02</b>	<b>5:15</b>
<b>5:31</b>	<b>5:37</b>	<b>5:50</b>
<b>6:06</b>	<b>6:12</b>	<b>6:25</b>
<b>6:41</b>	<b>6:45</b>	<b>6:55</b>
<b>7:31</b>	<b>7:35</b>	<b>7:45</b>
<b>8:31</b>	<b>8:35</b>	<b>8:45</b>

⇄ P.M. A.M. ⇄

⇄ A.M. P.M. ⇄



# LOWER WEST SB/SBCC

Transit Center • San Pascual • Rancheria • Santa Barbara City College

## From Downtown to SBCC

TRANSIT CENTER (A) ▶ Canon Perdido & San Pascual (B) ▶ SBCC (C)

### SATURDAY

↔ P.M. ↔

7:00	7:05	7:08
8:00	8:05	8:08
9:00	9:05	9:08
10:00	10:05	10:08
11:00	11:05	11:08
12:00	12:05	12:08
1:00	1:05	1:08
2:00	2:05	2:08
3:00	3:05	3:08
4:00	4:05	4:08
5:00	5:05	5:08
6:00	6:05	6:08

## From SBCC to Downtown

SBCC (C) ▶ San Pascual & Canon Perdido (B) ▶ TRANSIT CENTER (A)

### SATURDAY

↔ A.M. ↔

7:46	7:49	8:00
8:46	8:49	9:00
9:46	9:49	10:00
10:46	10:49	11:00
11:46	11:49	12:00
12:46	12:49	1:00
1:46	1:49	2:00
2:46	2:49	3:00
3:46	3:49	4:00
4:46	4:49	5:00
5:46	5:49	6:00

### SUNDAY

↔ P.M. ↔

9:00	9:05	9:08
10:00	10:05	10:08
11:00	11:05	11:08
12:00	12:05	12:08
1:00	1:05	1:08
2:00	2:05	2:08
3:00	3:05	3:08
4:00	4:05	4:08
5:00	5:05	5:08

### SUNDAY

↔ A.M. ↔

9:46	9:49	10:00
10:46	10:49	11:00
11:46	11:49	12:00
12:46	12:49	1:00
1:46	1:49	2:00
2:46	2:49	3:00
3:46	3:49	4:00
4:46	4:49	5:00

Line 17 continues as Line 4 from SBCC.  
 La Línea 17 continúa como la Línea 4 desde SBCC.

# How to get home FREE!



If you ride the bus to work at least once a week, you're eligible for the Traffic Solutions Emergency Ride Home Program. It's

an incentive provided by Traffic Solutions to encourage you to take the bus to work—without the fear of being stranded.

**It works like this:  
get your ride and send us the bill!**

To qualify for the Emergency Ride Home Program, log your commute trips on

[www.SmartRide.org](http://www.SmartRide.org). If you become sick or have an emergency and need to get home right away, call a taxi or the car rental company of your choice. Pay for your ride home and get a receipt, then email us at [info@trafficsolutions.info](mailto:info@trafficsolutions.info) to request a reimbursement form. Return your completed form and a copy of your receipt and we'll mail you a reimbursement check for up to \$55.

**Visit [www.TrafficSolutions.org](http://www.TrafficSolutions.org) for rules and eligibility or call 963-SAVE.**

**805.963.SAVE (805.963.7283)  
[TrafficSolutions.org](http://TrafficSolutions.org)**

## ¡Cómo volver a casa GRATIS!

*Si va a trabajar en autobús al menos una vez por semana, es elegible para el Programa de Viaje a Casa de Emergencia de Traffic Solutions. Es un incentivo ofrecido por Traffic Solutions para animarlo a que vaya en autobús al trabajo—sin el temor de quedarse atrapado.*

**Así es como funciona:  
¡Consiga su viaje de regreso y mándenos la factura!**

Para calificar para el Programa de Viaje a Casa de Emergencia, registre sus viajes

diarios al trabajo en [www.SmartRide.org](http://www.SmartRide.org). Si se enferma o tiene una emergencia y necesita volver a casa de inmediato, llame a un taxi o a la compañía de alquiler de vehículos de su elección. Pague su viaje y obtenga un recibo, y mándenos un correo electrónico a [info@trafficsolutions.info](mailto:info@trafficsolutions.info) para solicitar un formulario de reembolso. Envíenos el formulario completado, una copia de su recibo, y le mandaremos un cheque de reembolso de hasta \$55.

**Visite [www.TrafficSolutions.org](http://www.TrafficSolutions.org) para más información sobre las reglas y elegibilidad o llame a 963-SAVE.**



# CARPINTERIA

Transit Center • Milpas • Coast Village • Summerland • Carpinteria



## From Santa Barbara to Carpinteria

Line	TRANSIT CENTER (A) ▶	Milpas & Gutierrez (B) ▶	Coast Vill & Hot Springs (C) ▶	Lillie & Evans (D) ▶	Carpinteria & 7th (E) ▶	Carpinteria & Palm (F) ▶	Mark Avenue (G)
<b>MONDAY - FRIDAY</b>							
20	5:45	5:57	6:06	6:11	6:22	6:27	6:35
20	6:15	6:27	6:36	6:41	6:52	6:57	7:05
21x	6:30	....	....	....	6:52	6:56	7:05
21x	7:00	....	....	....	7:22	7:26	7:35
20	7:05	7:17	7:26	7:31	7:42	7:47	7:55
21x	7:30	....	....	....	7:52	7:56	8:05
20	7:45	7:57	8:06	8:11	8:22	8:27	8:35
20	8:00	8:12	8:21	8:26	8:37	8:42	8:50
21x	8:30	....	....	....	8:52	8:56	9:05
20	8:45	8:57	9:07	9:15	9:27	9:32	9:45
20	9:15	9:27	9:37	9:45	9:57	10:02	10:15
20	9:55	10:07	10:17	10:25	10:37	10:42	10:55
20	10:35	10:47	10:57	11:05	11:17	11:22	11:35
20	11:15	11:27	11:37	11:45	11:57	12:02	12:15
20	11:55	12:07	12:17	12:25	12:37	12:42	12:55
20	12:35	12:47	12:57	1:05	1:17	1:22	1:35
20	1:15	1:27	1:37	1:45	1:57	2:02	2:15
20	1:55	2:07	2:17	2:25	2:37	2:42	2:55
20	2:40	2:52	3:02	3:10	3:22	3:27	3:40
21x	3:00	....	....	....	3:33	3:39	3:45
20	3:20	3:32	3:42	3:50	4:02	4:07	4:20
21x	3:30	....	....	....	4:03	4:09	4:15
20	4:00	4:12	4:22	4:30	4:42	4:47	5:00
21x	4:15	....	....	....	4:58	5:04	5:10
20	4:45	4:57	5:07	5:15	5:27	5:32	5:45
21x	4:45	....	....	....	5:28	5:34	5:40
21x	5:10	....	....	....	5:53	5:59	6:05
20	5:20	5:32	5:42	5:50	6:02	6:07	6:20
21x	5:50	....	....	....	6:23	6:29	6:35
21x	6:20	....	....	....	6:53	6:59	7:05
20	6:15	6:27	6:37	6:45	6:57	7:02	7:10
20	7:15	7:27	7:37	7:45	7:57	8:02	8:10
20	8:15	8:27	8:37	8:45	8:57	9:02	9:10
20	9:00	9:12	9:22	9:30	9:42	9:47	9:55
20	10:00	10:10	10:18	10:25	10:34	10:37	10:45

⇄ P.M. A.M. ⇄

Lines 20 & 21X continued on next page.



# CARPINTERIA

Transit Center • Milpas • Coast Village • Summerland • Carpinteria

## From Santa Barbara to Carpinteria

Line	TRANSIT CENTER Ⓐ ▶	Milpas & Gutierrez Ⓑ ▶	Coast Vill & Hot Springs Ⓒ ▶	Lillie & Evans Ⓓ ▶	Carpinteria & 7th Ⓔ ▶	Carpinteria & Palm Ⓕ ▶	Mark Avenue Ⓖ
<b>SATURDAY</b>							
20	6:30	6:40	6:48	6:55	7:05	7:10	7:20
20	7:15	7:25	7:33	7:40	7:50	7:55	8:05
21x	7:45	....	....	....	8:11	8:17	8:25
20	8:15	8:25	8:33	8:40	8:50	8:55	9:05
20	9:15	9:25	9:33	9:40	9:50	9:55	10:05
20	10:15	10:25	10:33	10:40	10:50	10:55	11:05
20	11:00	11:10	11:18	11:25	11:35	11:40	11:50
20	12:00	12:10	12:18	12:25	12:35	12:40	12:50
20	1:05	1:16	1:25	1:33	1:44	1:50	2:05
20	2:05	2:16	2:25	2:33	2:44	2:50	3:05
21x	3:00	....	....	....	3:26	3:32	3:45
20	3:05	3:16	3:25	3:33	3:44	3:50	4:05
20	4:05	4:16	4:25	4:33	4:44	4:50	5:05
21x	4:45	....	....	....	5:11	5:17	5:30
20	5:05	5:16	5:25	5:33	5:44	5:50	6:05
20	6:05	6:16	6:25	6:33	6:44	6:50	7:05
21x	6:30	....	....	....	6:56	7:02	7:15
20	7:05	7:14	7:22	7:28	7:38	7:42	7:50
20	7:50	7:59	8:07	8:13	8:23	8:27	8:35
20	8:35	8:44	8:52	8:58	9:08	9:12	9:20
20	10:00	10:08	10:15	10:20	10:30	10:34	10:40 <sup>e</sup>
<b>SUNDAY</b>							
20	6:45	6:55	7:03	7:10	7:20	7:25	7:35
20	7:45	7:55	8:03	8:10	8:20	8:25	8:35
20	8:30	8:40	8:48	8:55	9:05	9:10	9:20
20	9:30	9:40	9:48	9:55	10:05	10:10	10:20
20	10:45	10:57	11:07	11:17	11:29	11:35	11:45
20	11:45	11:57	12:07	12:17	12:29	12:35	12:45
20	12:45	12:57	1:07	1:17	1:29	1:35	1:45
20	1:45	1:57	2:07	2:17	2:29	2:35	2:45
20	2:45	2:57	3:07	3:17	3:29	3:35	3:45
20	3:45	3:57	4:07	4:17	4:29	4:35	4:45
20	4:45	4:57	5:07	5:17	5:29	5:35	5:45
20	5:45	5:57	6:07	6:17	6:29	6:35	6:45
20	6:45	6:55	7:03	7:10	7:20	7:25	7:30
20	8:00	8:10	8:17	8:23	8:33	8:37	8:45

⇄ A.M. P.M. ⇄

⇄ A.M. P.M. ⇄

e = End of the line. Termina la línea.



# CARPINTERIA

Transit Center • Milpas • Coast Village • Summerland • Carpinteria



## From Carpinteria to Santa Barbara

Line	Mark Avenue ⓐ ▶	Carpinteria & Palm ⓑ ▶	Via Real & Santa Ynez ⓒ ▶	Ortega Hill & Evans ⓓ ▶	Coast Village & Hot Springs ⓔ ▶	Milpas & Montecito ⓕ ▶	TRANSIT CENTER ⓖ
------	--------------------	---------------------------	------------------------------	----------------------------	------------------------------------	---------------------------	---------------------

### MONDAY - FRIDAY

⇐ P.M. A.M. ⇨

20	5:25	5:30	5:37	5:47	5:55	6:04	6:15
20	5:55	6:00	6:07	6:17	6:25	6:34	6:45
21x	6:15	6:22	6:30	....	....	....	7:00
20	6:35	6:42	6:50	7:02	7:12	7:22	7:35
21x	6:45	6:52	7:00	....	....	....	7:30
20	7:05	7:12	7:20	7:32	7:42	7:52	8:05
21x	7:10	7:17	7:25	....	....	....	7:55
21x	7:35	7:42	7:50	....	....	....	8:20
20	7:55	8:02	8:10	8:22	8:32	8:42	8:55
21x	8:10	8:17	8:25	....	....	....	8:55
20	8:35	8:40	8:47	8:57	9:05	9:14	9:25
20	8:50	8:55	9:02	9:12	9:20	9:29	9:40
21x	9:05	9:12	9:20	....	....	....	9:50
20	9:45	9:50	9:57	10:07	10:15	10:24	10:35
20	10:15	10:20	10:27	10:37	10:45	10:54	11:05
20	10:55	11:00	11:07	11:17	11:25	11:34	11:45
20	11:35	11:40	11:47	11:57	12:05	12:14	12:25
20	12:15	12:20	12:27	12:37	12:45	12:54	1:05
20	12:55	1:00	1:07	1:17	1:25	1:34	1:45
20	1:35	1:40	1:47	1:57	2:05	2:14	2:25
20	2:15	2:20	2:27	2:37	2:45	2:54	3:05
20	2:55	3:00	3:07	3:17	3:25	3:34	3:45
20	3:40	3:45	3:52	4:02	4:10	4:19	4:30
21x	3:50	3:56	4:02	....	....	....	4:30
21x	4:15	4:21	4:27	....	....	....	4:55
20	4:25	4:30	4:37	4:47	4:55	5:04	5:15
21x	5:10	5:16	5:22	....	....	....	5:50
20	5:05	5:10	5:17	5:27	5:35	5:44	5:55
21x	5:40	5:46	5:52	....	....	....	6:20
20	5:45	5:50	5:57	6:07	6:15	6:24	6:35
20	6:20	6:25	6:32	6:42	6:50	6:59	7:10
20	7:10	7:15	7:22	7:32	7:40	7:49	8:00
20	8:10	8:15	8:22	8:32	8:40	8:49	9:00
20	9:10	9:15	9:22	9:32	9:40	9:49	10:00
20	9:55	10:00	10:07	10:17	10:25	10:34	10:45
20	10:45	10:50	10:56	11:04	11:12	11:20	11:30 11

11 = Continues as Line 11 to UCSB/CRM. Continúa como la línea 11 hacia UCSB/CRM.

Lines 20 & 21X continued on next page.



# CARPINTERIA

Transit Center • Milpas • Coast Village • Summerland • Carpinteria

## From Carpinteria to Santa Barbara

Line	Mark Avenue (G) ▶	Carpinteria & Palm (F) ▶	Via Real & Santa Ynez (E) ▶	Ortega Hill & Evans (D) ▶	Coast Village & Hot Springs (C) ▶	Milpas & Montecito (B) ▶	TRANSIT CENTER (A)
<b>SATURDAY</b>							
20	6:22	6:27	6:34	6:44	6:51	6:58	7:13
20	7:20	7:26	7:33	7:44	7:52	8:00	8:15
20	8:05	8:11	8:18	8:29	8:37	8:45	9:00
21x	8:25	8:30	8:37	....	....	....	9:05
20	9:05	9:11	9:18	9:29	9:37	9:45	10:00
20	10:05	10:11	10:18	10:29	10:37	10:45	11:00
20	11:05	11:11	11:18	11:29	11:37	11:45	12:00
20	11:50	11:56	12:03	12:14	12:22	12:30	12:45
20	12:50	12:56	1:03	1:14	1:22	1:30	1:45
20	2:05	2:11	2:19	2:30	2:38	2:46	3:01
20	3:05	3:11	3:19	3:30	3:38	3:46	4:01
21x	3:45	3:50	3:57	....	....	....	4:30
20	4:05	4:11	4:19	4:30	4:38	4:46	5:01
20	5:05	5:11	5:19	5:30	5:38	5:46	6:01
21x	5:30	5:35	5:42	....	....	....	6:15
20	6:05	6:10	6:18	6:29	6:37	6:44	6:59
20	7:05	7:10	7:17	7:27	7:34	7:40	7:50
21x	7:15	7:20	7:27	....	....	....	7:55
20	7:50	7:55	8:02	8:12	8:19	8:25	8:35
20	8:35	8:40	8:47	8:57	9:04	9:10	9:20
20	9:20	9:25	9:32	9:42	9:49	9:55	10:05
<b>SUNDAY</b>							
20	6:55	7:01	7:08	7:18	7:25	7:32	7:43
20	7:35	7:41	7:48	7:58	8:05	8:12	8:27
20	8:35	8:41	8:48	8:58	9:05	9:12	9:27
20	9:20	9:26	9:33	9:43	9:50	9:57	10:12
20	10:20	10:26	10:33	10:43	10:50	10:57	11:12
20	11:45	11:51	11:59	12:10	12:18	12:26	12:41
20	12:45	12:51	12:59	1:10	1:18	1:26	1:41
20	1:45	1:51	1:59	2:10	2:18	2:26	2:41
20	2:45	2:51	2:59	3:10	3:18	3:26	3:41
20	3:45	3:51	3:59	4:10	4:18	4:26	4:41
20	4:45	4:51	4:59	5:10	5:18	5:26	5:41
20	5:45	5:50	5:58	6:09	6:17	6:24	6:39
20	6:45	6:50	6:58	7:09	7:17	7:24	7:39
20	7:30	7:35	7:42	7:52	7:59	8:05	8:13
20	8:45	8:50	8:57	9:07	9:14	9:20	9:28

⇄ A.M. P.M. ⇄

⇄ A.M. P.M. ⇄



**Text SBMTD &  
your bus stop  
number to 41411,  
and you'll receive a text  
with real-time information on the next  
buses coming to that bus stop!**

Message and data rates may apply.

\*Bus stop numbers are listed on pages 17-26 of this guide.

***Mande SBMTD y el  
número de parada  
de autobús al 41411, y  
recibirá un texto con información  
en tiempo real sobre los  
siguientes autobuses que vienen  
a esa parada de autobús!***

*Se pueden aplicar tarifas por mensajes y datos.*

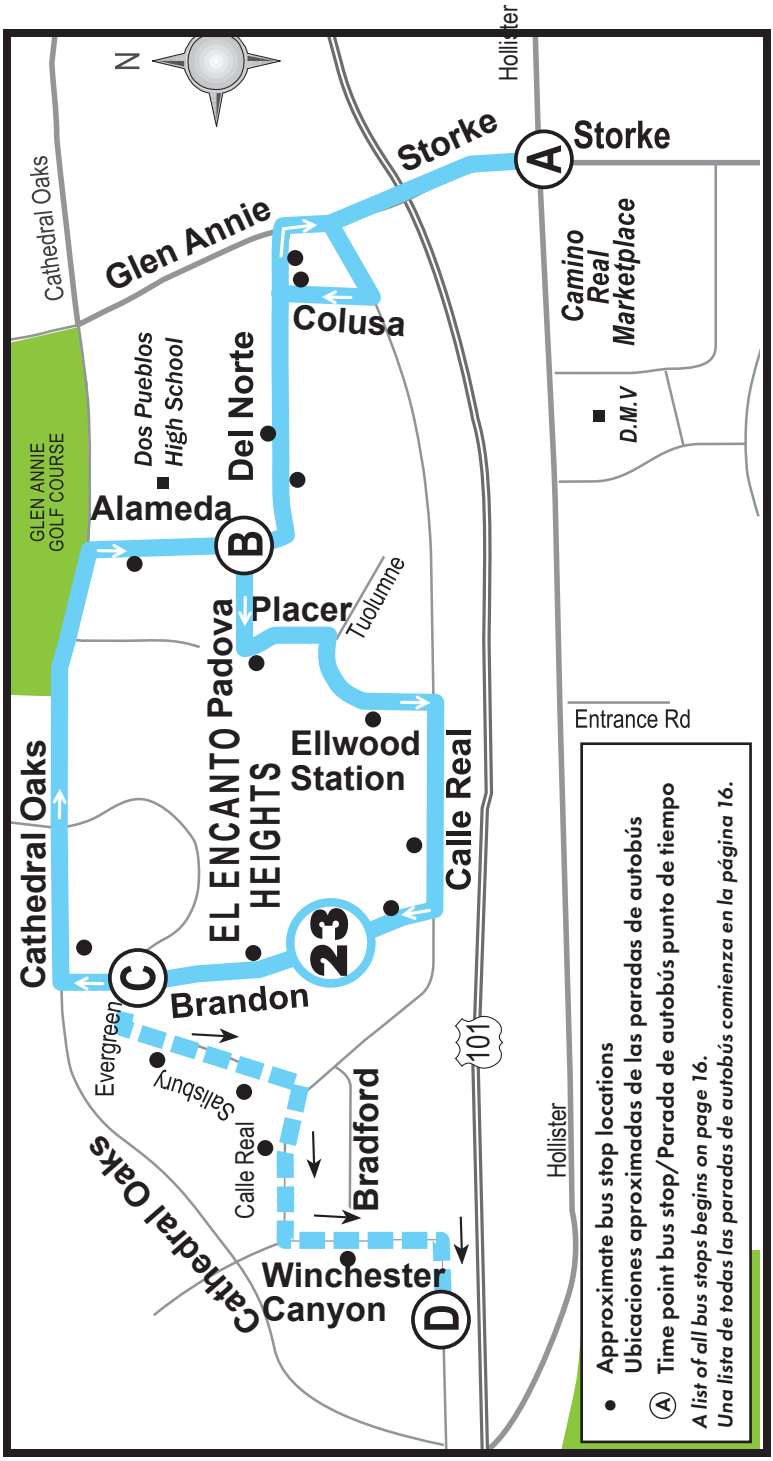
*\* Páginas 17-26 en esa guía tienen números  
de paradas de autobús.*



# 23

## EL ENCANTO HEIGHTS

Camino Real Marketplace • Dos Pueblos High School • El Encanto Heights



At Storke and Hollister, Line 23 continues as Line 11, unless otherwise noted.

*En Storke y Hollister, la línea 23 continúa como la línea 11, a menos que se indique de otra manera.*

After 7:00pm, Line 23 turns LEFT from Brandon onto Evergreen, continuing on Salisbury & Calle Real, returning to Storke & Hollister as Line 25.

Después de las 7:00pm, la línea 23 gira a la izquierda de Brandon en Evergreen, continuando en Salisbury y Calle Real, regresando a Storke y Hollister como la línea 25.

Line 25 schedule is on page 118.

*La línea 25 está en la página 118.*

● Approximate bus stop locations  
 Ubicaciones aproximadas de las paradas de autobús

Ⓐ Time point bus stop/ Parada de autobús punto de tiempo  
 A list of all bus stops begins on page 16.  
 Una lista de todas las paradas de autobús comienza en la página 16.

# EL ENCANTO HEIGHTS

Camino Real Marketplace • Dos Pueblos High School • El Encanto Heights

23

## From Camino Real Marketplace to El Encanto Heights

	Storke & Hollister (Rusty's) (A) ▶	Dos Pueblos High School (B) ▶	Brandon & Evergreen (C) ▶	Calle Real & Winchester Place (D)	
<b>MONDAY - FRIDAY</b>					
↔ P.M. A.M. ↔	7:09	7:16	7:23	....	
	8:09	8:16	8:23	....	
	9:09	9:16	9:23	....	
	10:09	10:16	10:23	....	
	11:09	11:16	11:23	....	
	<b>12:09</b>	<b>12:16</b>	<b>12:23</b>	....	
	<b>1:09</b>	<b>1:16</b>	<b>1:23</b>	....	
	<b>2:09</b>	<b>2:16</b>	<b>2:23</b>	L	
	<b>3:09</b>	<b>3:16</b>	<b>3:23</b>	L	
	<b>4:09</b>	<b>4:16</b>	<b>4:23</b>	L	
	<b>5:09</b>	<b>5:16</b>	<b>5:23</b>	L	
	<b>6:09</b>	<b>6:16</b>	<b>6:23</b>	L	
	<b>7:09</b>	<b>7:15</b>	<b>7:20</b>	<b>7:24</b> <sup>25</sup>	
	<b>8:05</b>	<b>8:11</b>	<b>8:16</b>	<b>8:20</b> <sup>25</sup>	
	<b>9:15</b>	<b>9:20</b>	<b>9:25</b>	<b>9:29</b> <sup>25</sup>	
	<b>9:45</b>	<b>9:51</b>	<b>9:56</b>	<b>10:00</b> <sup>25</sup>	
	<b>11:05</b>	<b>11:11</b>	<b>11:16</b>	<b>11:20</b> <sup>25</sup>	
	<b>SATURDAY</b>				
	↔ P.M. A.M. ↔	8:09	8:16	8:23	....
9:09		9:16	9:23	....	
10:09		10:16	10:23	....	
11:09		11:16	11:23	....	
<b>12:09</b>		<b>12:16</b>	<b>12:23</b>	....	
<b>1:09</b>		<b>1:16</b>	<b>1:23</b>	....	
<b>2:09</b>		<b>2:16</b>	<b>2:23</b>	....	
<b>3:09</b>		<b>3:16</b>	<b>3:23</b>	....	
<b>4:09</b>		<b>4:16</b>	<b>4:23</b>	....	
<b>5:09</b>		<b>5:16</b>	<b>5:23</b>	....	
<b>7:35</b>		<b>7:41</b>	<b>7:47</b>	<b>7:51</b> <sup>25</sup>	
<b>8:35</b>		<b>8:41</b>	<b>8:47</b>	<b>8:51</b> <sup>25</sup>	
<b>9:45</b>		<b>9:51</b>	<b>9:57</b>	<b>10:01</b> <sup>25</sup>	

L = Note short layover before departure time. Indica una breve espera antes de la hora de salida.

25 = Bus returns to Storke & Hollister as Line 25. El autobús regresa a Storke y Hollister como la línea 25.



# EL ENCANTO HEIGHTS

Camino Real Marketplace • Dos Pueblos High School • El Encanto Heights

## From Camino Real Marketplace to El Encanto Heights

Storke & Hollister (Rusty's) A ▶	Dos Pueblos High School B ▶	Brandon & Evergreen C ▶	Calle Real & Winchester Place D	
<b>SUNDAY</b>				
9:09	9:16	9:23	....	↕ A.M. P.M. ↕
10:09	10:16	10:23	....	
11:09	11:16	11:23	....	
<b>12:09</b>	<b>12:16</b>	<b>12:23</b>	....	
<b>1:09</b>	<b>1:16</b>	<b>1:23</b>	....	
<b>2:09</b>	<b>2:16</b>	<b>2:23</b>	....	
<b>3:09</b>	<b>3:16</b>	<b>3:23</b>	....	
<b>4:09</b>	<b>4:16</b>	<b>4:23</b>	....	
<b>5:09</b>	<b>5:16</b>	<b>5:23</b>	....	
<b>7:35</b>	<b>7:41</b>	<b>7:47</b>	<b>7:51</b> <sup>25</sup>	
<b>8:35</b>	<b>8:41</b>	<b>8:47</b>	<b>8:51</b> <sup>25</sup>	

## From El Encanto Heights to Camino Real Marketplace

Brandon & Evergreen C ▶	Dos Pueblos High School B ▶	Storke & Hollister (McDonald's) A	
<b>MONDAY - FRIDAY</b>			
5:39	5:43	5:50	↕ A.M. P.M. ↕
5:59	6:03	6:10	
6:19	6:23	6:30	
6:39	6:43	6:50	
6:59	7:03	7:10	
7:23	7:27	7:33	
8:23	8:27	8:34	
9:23	9:27	9:34	
10:23	10:27	10:34	
11:23	11:27	11:34	
<b>12:23</b>	<b>12:27</b>	<b>12:34</b>	
<b>1:23</b>	<b>1:27</b>	<b>1:34</b>	

At Storke & Hollister, Line 23 continues as Line 11, unless otherwise noted.

*En Storke y Hollister, la línea 23 continúa como la línea 11, a menos que se indique de otra manera.*

25 = Bus returns to Storke & Hollister as Line 25. El autobús regresa a Storke y Hollister como la línea 25.

# EL ENCANTO HEIGHTS

Camino Real Marketplace • Dos Pueblos High School • El Encanto Heights

23

## From El Encanto Heights to Camino Real Marketplace

	Brandon & Evergreen C ▶	Dos Pueblos High School B ▶	Storke & Hollister (McDonald's) A
	MONDAY - FRIDAY		
⇐ P.M.	<b>2:38</b>	<b>2:43</b>	<b>2:50</b>
	<b>3:38</b>	<b>3:43</b>	<b>3:50</b>
	<b>4:38</b>	<b>4:43</b>	<b>4:50</b>
	<b>5:38</b>	<b>5:43</b>	<b>5:50</b>
	<b>6:43</b>	<b>6:48</b>	<b>6:55</b>
	SATURDAY		
⇐ P.M. A.M. ⇐	7:23	7:28	7:35
	8:23	8:28	8:35
	9:23	9:28	9:35
	10:23	10:28	10:35
	11:23	11:28	11:35
	<b>12:23</b>	<b>12:28</b>	<b>12:35</b>
	<b>1:23</b>	<b>1:28</b>	<b>1:35</b>
	<b>2:23</b>	<b>2:28</b>	<b>2:35</b>
	<b>3:23</b>	<b>3:28</b>	<b>3:35</b>
	<b>4:23</b>	<b>4:28</b>	<b>4:35</b>
<b>5:23</b>	<b>5:28</b>	<b>5:35</b>	
	SUNDAY		
⇐ P.M. A.M. ⇐	8:23	8:28	8:35
	9:23	9:28	9:35
	10:23	10:28	10:35
	11:23	11:28	11:35
	<b>12:23</b>	<b>12:28</b>	<b>12:35</b>
	<b>1:23</b>	<b>1:28</b>	<b>1:35</b>
	<b>2:23</b>	<b>2:28</b>	<b>2:35</b>
	<b>3:23</b>	<b>3:28</b>	<b>3:35</b>
	<b>4:23</b>	<b>4:28</b>	<b>4:35</b>
	<b>5:23</b>	<b>5:28</b>	<b>5:35</b>

At Storke & Hollister, Line 23 continues as Line 11, unless otherwise noted.

*En Storke y Hollister, la línea 23 continúa como la línea 11, a menos que se indique de otra manera.*



# UCSB EXPRESS

Transit Center • UCSB • Isla Vista • Santa Catalina • Camino Real Marketplace



- Approximate bus stop locations  
Ubicaciones aproximadas de las paradas de autobús
- Time point bus stop/Parada de autobús punto de tiempo  
A list of all bus stops begins on page 16.  
Una lista de todas las paradas de autobús comienza en la página 16.



All Line 24x trips EXCEPT those marked 'R', 'U', or 'e' continue as Line 12x from Storke & Hollister.

Todas las líneas 24x con la excepción de aquellos viajes marcados 'R', 'U', o 'e' continúan como línea 12x desde Storke y Hollister.

Line 12x schedule is on page 82.  
La línea 12x está en la página 82.



# UCSB EXPRESS



Transit Center • UCSB • Isla Vista • Santa Catalina • Camino Real Marketplace

## From Downtown SB to UCSB & Camino Real Marketplace

Route	TRANSIT CENTER (A) ▶	UCSB (B) ▶	Camino Pescadero & El Colegio (C) ▶	El Colegio & Camino Corto (Eastbound) (D) ▶	Santa Catalina Hall (E) ▶	Santa Felicia & Marketplace (F) ▶	Storke & Hollister (McDonald's) (G)	Hollister & Storke (Jack In The Box) (G)	Route
<b>MONDAY - FRIDAY</b>									
	6:30	6:52	....	....	6:58	....	....	7:03	
	7:05	7:27	....	....	7:33	....	....	7:38	
	7:25	7:47	....	....	7:53	....	....	....	
	7:40	8:02	....	....	8:08	....	....	8:13	
	8:15	8:37	....	....	8:43	....	....	8:48	
	8:25	8:47 e	....	....	....	....	....	....	
	8:50	9:12	....	....	9:18	....	....	9:23	
	9:25	9:47	....	....	9:53	....	....	9:58	
U	10:00	10:24	10:29	10:35	....	....	....	....	U
	10:25	10:47 e	....	....	....	....	....	....	
	10:35	10:57	....	....	11:03	....	....	11:08	
U	11:10	11:34	11:39	11:45	....	....	....	....	U
	11:45	12:07	....	....	12:13	....	....	12:18	
U	12:20	12:44	12:49	12:55	....	....	....	....	U
	12:55	1:17	....	....	1:23	....	....	1:28	
U	1:30	1:54	1:59	2:05	....	....	....	....	U
	2:05	2:27	....	....	2:33	....	....	2:38	
	2:40	3:02	....	....	3:08	....	....	3:13	
	3:15	3:37	....	....	3:43	....	....	3:48	
	3:50	4:12	....	....	4:18	....	....	4:23	
	4:25	4:47	....	....	4:53	....	....	4:58	
	5:00	5:22	....	....	5:28	....	....	5:33	
U	5:15	5:39	5:44	5:50	....	....	....	....	U
	5:35	5:57	....	....	6:03	....	....	6:08	
	6:10	6:32	....	....	6:38	....	....	6:43	
R	6:45	7:06	....	....	7:11	7:15	7:17	....	
R	7:20	7:41	....	....	7:46	7:50	7:52	....	

⇄ P.M. A.M. ⇄

e = End of the line. Termina la línea.

R = Bus goes around Camino Real Marketplace & returns as line 24x (does not become 12x). Last bus stop is on Storke at Hollister.

La ruta rodea Camino Real Marketplace y regresa como la línea 24x (no se convierte en la 12x). La última parada es en Storke y Hollister.

U = Short 24x trip turns around in Isla Vista. El viaje corto de la línea 24x da la vuelta en Isla Vista.

Line 24x continued on next page.



# UCSB EXPRESS

Transit Center • UCSB • Isla Vista • Santa Catalina • Camino Real Marketplace

## From Downtown SB to UCSB & Camino Real Marketplace

Route	TRANSIT CENTER A ▶	UCSB B ▶	Camino Pescadero & El Colegio C ▶	El Colegio & Camino Corto (Eastbound) D ▶	Santa Catalina Hall E ▶	Santa Felicia & Marketplace F ▶	Storke & Hollister (McDonald's) G	Hollister & Storke (Jack In The Box) G	Route
<b>MONDAY - FRIDAY</b>									
R	7:55	8:16	....	....	8:21	8:25	8:27	....	R
R	8:30	8:51	....	....	8:56	9:00	9:02	....	R
R	9:05	9:26	....	....	9:31	9:35	9:37	....	R
R	9:40	10:01	....	....	10:06	10:10	10:12	....	R
R	10:15	10:36	....	....	10:41	10:45	10:47	....	R
R	10:50	11:11	....	....	11:16	11:20	11:22	....	R
R	11:25	11:46	....	....	11:51	....	11:55 e	....	R

P.M. ⇄

## From Downtown SB to UCSB & Camino Real Marketplace

Route	TRANSIT CENTER A ▶	UCSB B ▶	Santa Catalina Hall E ▶	Santa Felicia & Marketplace F ▶	Storke & Hollister (McDonald's) G	Hollister & Storke (Jack In The Box) G	Route
<b>SATURDAY</b>							
	8:00	8:22	8:28	....	....	8:33	
	9:10	9:32	9:38	....	....	9:43	
	10:20	10:42	10:48	....	....	10:53	
	11:30	11:52	11:58	....	....	12:03	
	12:05	12:27	12:33	....	....	12:38	
	12:40	1:02	1:08	....	....	1:13	
	1:15	1:37	1:43	....	....	1:48	
	1:50	2:12	2:18	....	....	2:23	
	2:25	2:47	2:53	....	....	2:58	
	3:00	3:22	3:28	....	....	3:33	
	3:35	3:57	4:03	....	....	4:08	
	4:10	4:32	4:38	....	....	4:43	
	5:20	5:42	5:48	....	....	5:53	
	6:30	6:52	6:58	....	....	7:03	
	7:00	7:22	7:28	....	....	7:33	

⇄ A.M. P.M. ⇄

e = End of the line. Termina la línea.

R = Bus goes around Camino Real Marketplace & returns as line 24x (does not become 12x).  
La ruta rodea Camino Real Marketplace y regresa como la línea 24x (no se convierte en la 12x).

# UCSB EXPRESS



Transit Center • UCSB • Isla Vista • Santa Catalina • Camino Real Marketplace

## From Downtown SB to UCSB & Camino Real Marketplace

Route	TRANSIT CENTER (A) ▶	UCSB (B) ▶	Santa Catalina Hall (E) ▶	Santa Felicia & Marketplace (F) ▶	Storke & Hollister (McDonald's) (G)	Hollister & Storke (Jack In The Box) (G)	Route
<b>SATURDAY</b>							
↔ P.M.	R 7:30	7:51	7:56	8:00	8:02	....	R
	R 8:05	8:26	8:31	8:35	8:37	....	R
	R 8:40	9:01	9:06	9:10	9:12	....	R
	R 9:15	9:36	9:41	9:45	9:47	....	R
	R 9:50	10:11	10:16	10:20	10:22	....	R
	R 10:25	10:46	10:51	10:55	10:57	....	R
	R 11:00	11:21	11:26	....	11:30 <sup>e</sup>	....	
<b>SUNDAY</b>							
↔ A.M.	9:10	9:32	9:38	....	....	9:43	
	10:20	10:42	10:48	....	....	10:53	
	11:30	11:52	11:58	....	....	12:03	
↔ P.M.	12:05	12:27	12:33	....	....	12:38	
	12:40	1:02	1:08	....	....	1:13	
	1:15	1:37	1:43	....	....	1:48	
	1:50	2:12	2:18	....	....	2:23	
	2:25	2:47	2:53	....	....	2:58	
	3:00	3:22	3:28	....	....	3:33	
	3:35	3:57	4:03	....	....	4:08	
	4:10	4:32	4:38	....	....	4:43	
	5:20	5:42	5:48	....	....	5:53	
	6:30	6:52	6:58	....	....	7:03	
	7:00	7:22	7:28	....	....	7:33	
	R 7:30	7:51	7:56	8:00	8:02	....	R
	R 8:05	8:26	8:31	8:35	8:37	....	R
	R 8:40	9:01	9:06	9:10	9:12	....	R
	R 9:15	9:36	9:41	9:45	9:47	....	R
	R 9:50	10:11	10:16	10:20	10:22	....	R
	R 10:25	10:46	10:51	10:55	10:57	....	R
	11:00	11:21	11:26	....	11:30 <sup>e</sup>	....	

e = End of the line. Termina la línea.

R = Bus goes around Camino Real Marketplace & returns as line 24x (does not become 12x).  
La ruta rodea Camino Real Marketplace y regresa como la línea 24x (no se convierte en la 12x).

Line 24x continued on next page.



# UCSB EXPRESS

Transit Center • UCSB • Isla Vista • Santa Catalina • Camino Real Marketplace

## From Camino Real Marketplace to UCSB & Downtown SB

Storke & Hollister (McDonald's) ⓐ ▶	El Colegio & Camino Corto ⓔ ▶	UCSB ⓑ ▶	TRANSIT CENTER ⓐ	
<b>MONDAY - FRIDAY</b>				
6:25	6:30	6:37	7:00	
7:02	7:07	7:16	7:40	
7:37	7:42	7:51	8:15	
8:12	8:17	8:26	8:50	
8:47	8:52	9:01	9:25	
9:22	9:27	9:36	10:00	
9:57	10:02	10:11	10:35	⇄ A.M. ⇄
....	10:35	10:44	11:10	
11:07	11:12	11:21	11:45	⇄ P.M. ⇄
....	11:45	11:54	<b>12:20</b>	
<b>12:17</b>	<b>12:22</b>	<b>12:31</b>	<b>12:55</b>	
....	<b>12:55</b>	<b>1:04</b>	<b>1:30</b>	
<b>1:27</b>	<b>1:32</b>	<b>1:41</b>	<b>2:05</b>	
....	<b>2:05</b>	<b>2:14</b>	<b>2:40</b>	
<b>2:37</b>	<b>2:42</b>	<b>2:51</b>	<b>3:15</b>	
<b>3:12</b>	<b>3:17</b>	<b>3:26</b>	<b>3:50</b>	
<b>3:47</b>	<b>3:52</b>	<b>4:01</b>	<b>4:25</b>	
<b>4:22</b>	<b>4:27</b>	<b>4:36</b>	<b>5:00</b>	
<b>4:57</b>	<b>5:02</b>	<b>5:11</b>	<b>5:35</b>	
<b>5:32</b>	<b>5:37</b>	<b>5:46</b>	<b>6:10</b>	
....	<b>5:50</b>	<b>5:59</b>	<b>6:25</b>	
<b>6:07</b>	<b>6:12</b>	<b>6:21</b>	<b>6:45</b>	
<b>6:42</b>	<b>6:47</b>	<b>6:56</b>	<b>7:20</b>	
<b>7:17</b>	<b>7:22</b>	<b>7:29</b>	<b>7:55</b>	
<b>7:52</b>	<b>7:57</b>	<b>8:04</b>	<b>8:30</b>	
<b>8:27</b>	<b>8:32</b>	<b>8:39</b>	<b>9:05</b>	
<b>9:02</b>	<b>9:07</b>	<b>9:14</b>	<b>9:40</b>	
<b>9:37</b>	<b>9:42</b>	<b>9:49</b>	<b>10:15</b>	
<b>10:12</b>	<b>10:17</b>	<b>10:24</b>	<b>10:50</b>	
<b>10:47</b>	<b>10:52</b>	<b>10:59</b>	<b>11:25</b>	
<b>11:22</b>	<b>11:27</b>	<b>11:34</b>	12:00	

# UCSB EXPRESS



Transit Center • UCSB • Isla Vista • Santa Catalina • Camino Real Marketplace

## From Camino Real Marketplace to UCSB & Downtown SB

Storke &  
Hollister  
(McDonald's)  
ⓐ ▶

El Colegio &  
Camino Corto  
ⓑ ▶

UCSB  
Ⓒ ▶

TRANSIT  
CENTER  
Ⓓ

### SATURDAY &

### SUNDAY

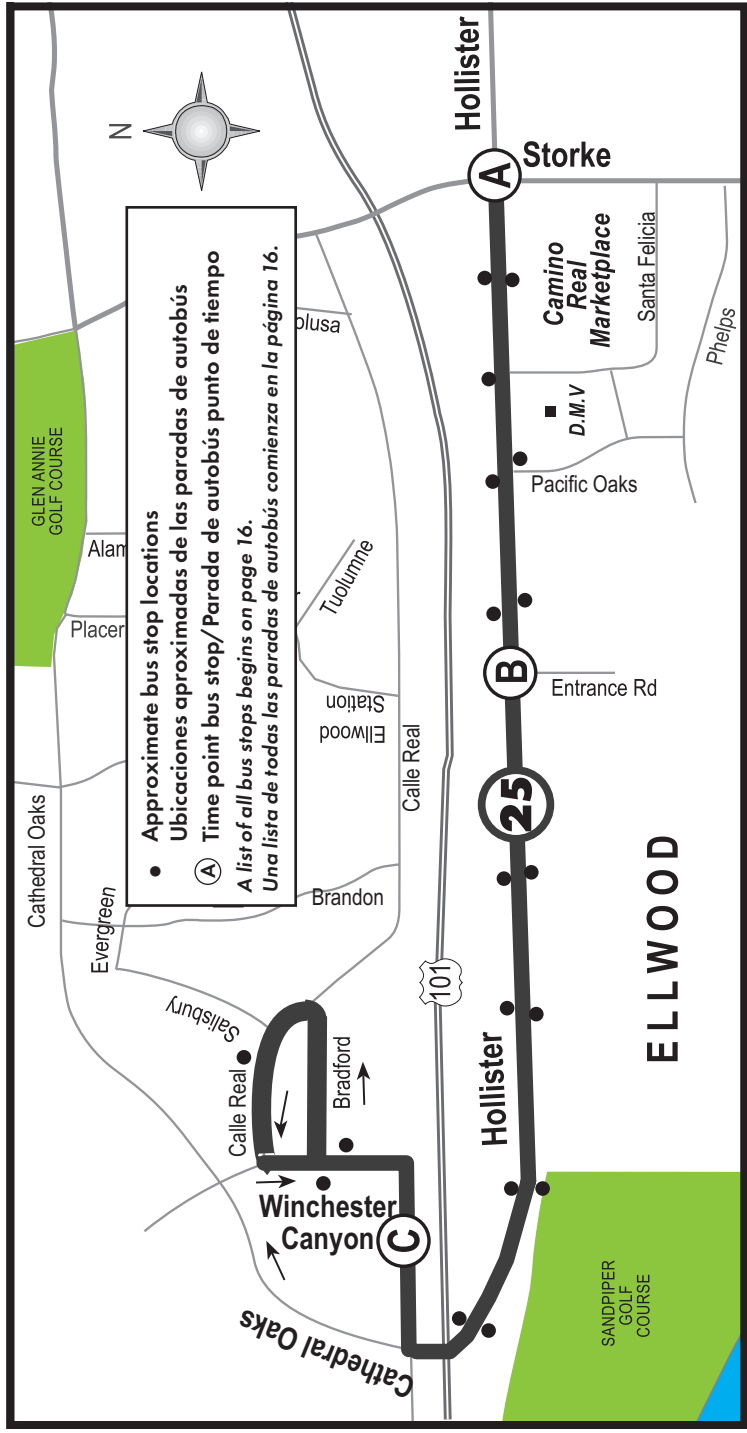
⇐ P.M. A.M. ⇒

7:57	8:02	8:11	8:35
9:07	9:12	9:21	9:45
10:17	10:22	10:31	10:55
11:27	11:32	11:41	<b>12:05</b>
<b>12:02</b>	<b>12:07</b>	<b>12:16</b>	<b>12:40</b>
<b>12:37</b>	<b>12:42</b>	<b>12:51</b>	<b>1:15</b>
<b>1:12</b>	<b>1:17</b>	<b>1:26</b>	<b>1:50</b>
<b>1:47</b>	<b>1:52</b>	<b>2:01</b>	<b>2:25</b>
<b>2:22</b>	<b>2:27</b>	<b>2:36</b>	<b>3:00</b>
<b>2:57</b>	<b>3:02</b>	<b>3:11</b>	<b>3:35</b>
<b>3:32</b>	<b>3:37</b>	<b>3:46</b>	<b>4:10</b>
<b>4:07</b>	<b>4:12</b>	<b>4:21</b>	<b>4:45</b>
<b>5:17</b>	<b>5:22</b>	<b>5:31</b>	<b>5:55</b>
<b>6:27</b>	<b>6:32</b>	<b>6:41</b>	<b>7:05</b>
<b>7:37</b>	<b>7:42</b>	<b>7:51</b>	<b>8:15</b>
<b>8:02</b>	<b>8:07</b>	<b>8:14</b>	<b>8:40</b>
<b>8:37</b>	<b>8:42</b>	<b>8:49</b>	<b>9:15</b>
<b>9:12</b>	<b>9:17</b>	<b>9:24</b>	<b>9:50</b>
<b>9:47</b>	<b>9:52</b>	<b>9:59</b>	<b>10:25</b>
<b>10:22</b>	<b>10:27</b>	<b>10:34</b>	<b>11:00</b>
<b>10:57</b>	<b>11:02</b>	<b>11:09</b>	<b>11:35</b>

# 25

## ELLWOOD-WINCHESTER CANYON

Camino Real Marketplace • Hollister • Sandpiper • Winchester Canyon



At Hollister & Storke, Line 25 continues as Line 6, unless otherwise noted.

*En Hollister y Storke, la línea 23 continúa como la línea 6, a menos que se indique de otra manera.*

After 7:00pm, Line 23 turns LEFT from Brandon onto Evergreen, continuing on Salisbury & Calle Real, returning to Storke & Hollister as Line 25.

Después de las 7:00pm, la línea 23 gira a la izquierda de Brandon en Evergreen, continuando en Salisbury y Calle Real, regresando a Storke y Hollister como la línea 25.

Line 23 schedule is on page 108.

*La línea 23 está en la página 108.*

# ELLWOOD-WINCHESTER CANYON

Camino Real Marketplace • Hollister • Sandpiper • Winchester Canyon



## From Camino Real Marketplace to Winchester Canyon

	Hollister & Storke (Hotel) Ⓐ ▶	Hollister & Entrance Ⓑ ▶	Calle Real & Winchester Place Ⓒ ▶
MONDAY - FRIDAY			
	7:13	7:17	7:28
	7:43	7:48	8:00 L
	8:43	8:47	8:58
	9:08	9:13	9:25
	9:38	9:43	9:55
	10:38	10:43	10:55
	11:38	11:43	11:55
	<b>12:38</b>	<b>12:43</b>	<b>12:55</b>
	<b>1:38</b>	<b>1:43</b>	<b>1:55</b>
⇄ P.M.	<b>2:38</b>	<b>2:43</b>	<b>2:55</b> L
	<b>3:38</b>	<b>3:43</b>	<b>3:55</b> L
	<b>4:43</b>	<b>4:48</b>	<b>5:00</b> L
	<b>5:43</b>	<b>5:48</b>	<b>6:00</b> L
	<b>6:43</b>	<b>6:48</b>	<b>7:00</b>
SATURDAY &			
SUNDAY			
	8:38	8:43	8:55
	9:38	9:43	9:55
	10:38	10:43	10:55
	11:38	11:43	11:55
	<b>12:38</b>	<b>12:43</b>	<b>12:55</b>
	<b>1:38</b>	<b>1:43</b>	<b>1:55</b>
⇄ P.M.	<b>2:38</b>	<b>2:43</b>	<b>2:55</b>
	<b>3:38</b>	<b>3:43</b>	<b>3:55</b>
	<b>4:38</b>	<b>4:43</b>	<b>4:55</b>
	<b>5:38</b>	<b>5:43</b>	<b>5:55</b>

L = Note short layover before departure time. Indica una breve espera antes de la hora de salida.



# ELLWOOD-WINCHESTER CANYON

Camino Real Marketplace • Hollister • Sandpiper • Winchester Canyon

## From Winchester Canyon to Camino Real Marketplace

Calle Real & Winchester Place (C) ▶	Hollister & Entrance (B) ▶	Hollister & Storke (Jack in the Box) (A)	Storke & Hollister (McDonald's) (A)	
<b>MONDAY - FRIDAY</b>				
5:30	5:35	5:40	....	
5:48	5:53	5:58	....	
6:08	6:13	6:18	....	
6:28	6:33	6:38	....	
6:48	6:53	6:58	....	
7:08	7:13	7:18	....	
7:28	7:33	7:38	....	
8:06	8:12	8:18	....	
8:58	9:03	9:08	....	
9:25	9:31	9:37	....	⇄ A.M. P.M. ⇄
9:55	10:01	10:07	....	
10:55	11:01	11:07	....	
11:55	<b>12:01</b>	<b>12:07</b>	....	
<b>12:55</b>	<b>1:01</b>	<b>1:07</b>	....	
<b>1:55</b>	<b>2:01</b>	<b>2:07</b>	....	
<b>3:06</b>	<b>3:12</b>	<b>3:18</b>	....	
<b>4:06</b>	<b>4:12</b>	<b>4:18</b>	....	
<b>5:06</b>	<b>5:12</b>	<b>5:18</b>	....	
<b>6:06</b>	<b>6:12</b>	<b>6:18</b>	....	
<b>7:00</b>	<b>7:06</b>	<b>7:12</b>	....	
<b>7:25</b>	<b>7:30</b>	....	<b>7:35</b>	
<b>8:20</b>	<b>8:25</b>	....	<b>8:30</b> 11	
<b>9:29</b>	<b>9:33</b>	....	<b>9:37</b> 11	
<b>10:00</b>	<b>10:05</b>	....	<b>10:10</b> 11	
<b>11:20</b>	<b>11:25</b>	....	<b>11:30</b> 11	

11 = Bus continues as Line 11 toward Santa Barbara. Continúa como la línea 11 hacia Santa Bárbara.



# ELLWOOD-WINCHESTER CANYON

Camino Real Marketplace • Hollister • Sandpiper • Winchester Canyon

25

## From Winchester Canyon to Camino Real Marketplace

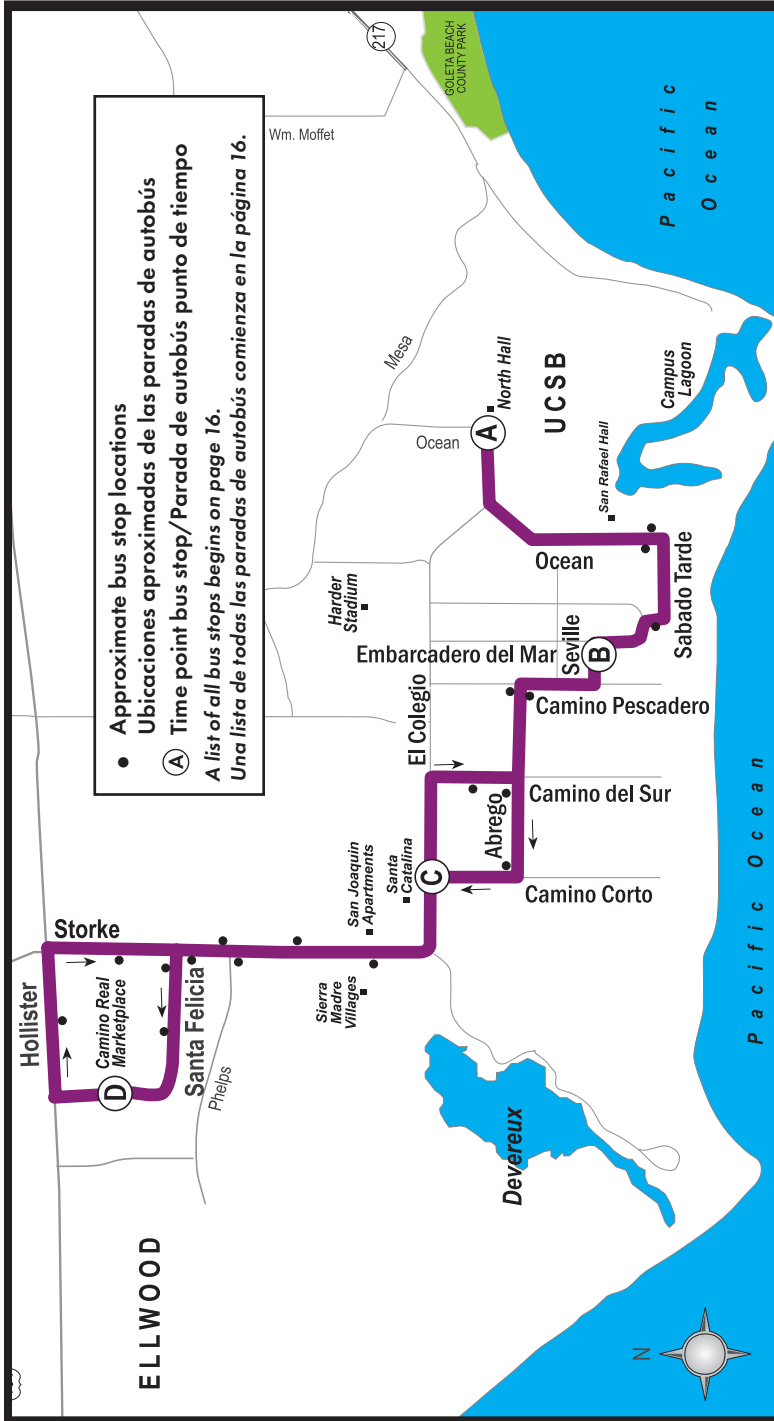
	Calle Real & Winchester Place ⓐ ▶	Hollister & Entrance ⓑ ▶	Hollister & Storke (Jack in the Box) ⓐ	Storke & Hollister (McDonald's) ⓐ
<b>SATURDAY</b>				
	7:56	8:02	8:08	....
	8:56	9:02	9:08	....
	9:56	10:02	10:08	....
↔ P.M. A.M. ↔	10:56	11:02	11:08	....
	11:56	<b>12:02</b>	<b>12:08</b>	....
	<b>12:56</b>	<b>1:02</b>	<b>1:08</b>	....
↔	<b>1:56</b>	<b>2:02</b>	<b>2:08</b>	....
	<b>2:56</b>	<b>3:02</b>	<b>3:08</b>	....
	<b>3:56</b>	<b>4:02</b>	<b>4:08</b>	....
	<b>4:56</b>	<b>5:02</b>	<b>5:08</b>	....
	<b>5:56</b>	<b>6:02</b>	....	<b>6:08</b> 11
	<b>7:51</b>	<b>7:57</b>	....	<b>8:03</b> 11
	<b>8:51</b>	<b>8:57</b>	....	<b>9:03</b> 11
	<b>10:01</b>	<b>10:07</b>	....	<b>10:13</b> 11
<b>SUNDAY</b>				
	8:56	9:02	9:08	....
	9:56	10:02	10:08	....
	10:56	11:02	11:08	....
↔ P.M. A.M. ↔	11:56	<b>12:02</b>	<b>12:08</b>	....
	<b>12:56</b>	<b>1:02</b>	<b>1:08</b>	....
	<b>1:56</b>	<b>2:02</b>	<b>2:08</b>	....
↔	<b>2:56</b>	<b>3:02</b>	<b>3:08</b>	....
	<b>3:56</b>	<b>4:02</b>	<b>4:08</b>	....
	<b>4:56</b>	<b>5:02</b>	<b>5:08</b>	....
	<b>5:56</b>	<b>6:02</b>	....	<b>6:08</b> 11
	<b>7:52</b>	<b>7:58</b>	....	<b>8:04</b> 11
	<b>8:52</b>	<b>8:58</b>	....	<b>9:04</b> 11

11 = Bus continues as Line 11 toward Santa Barbara. Continúa como la línea 11 hacia Santa Bárbara.

**27**

# ISLA VISTA SHUTTLE

UCSB • Sabado Tarde • Abrego • Santa Catalina • Camino Real Marketplace



Reduced weekday  
 Line 27 service  
 Servicio reducido  
 en la Línea 27 en día  
 de semana:

6/19/2017 – 9/22/2017  
 12/18/2017 – 1/5/2018  
 3/26/2018 – 3/30/2018  
 6/18/2018 – 8/17/2018

See page 142 for  
 more information  
 about dates of  
 service on Line 27.

Vea la página  
 142 para más  
 información sobre  
 las fechas de  
 servicio de esta  
 línea.

# ISLA VISTA SHUTTLE

27

UCSB • Sabado Tarde • Abrego • Santa Catalina • Camino Real Marketplace

## From UCSB to Camino Real Marketplace

## From Camino Real Marketplace to UCSB

UCSB      Seville & Embarcadero del Mar      El Colegio & Santa Catalina      Santa Felicia & Marketplace

(A) ▶      (B) ▶      (C) ▶      (D)

Santa Felicia & Marketplace      El Colegio & Camino Corto      Seville & Embarcadero del Mar      UCSB

(D) ▶      (C) ▶      (B) ▶      (A)

### MONDAY - FRIDAY (UCSB IN)

### MONDAY - FRIDAY (UCSB IN)

....	....	....	....
....	....	....	....
....	....	....	....
....	....	....	....
7:16	7:21	7:26	7:33
7:28	7:33	7:38	7:45
7:40	7:45	7:50	7:57
7:52	7:57	8:02	8:09
8:04	8:09	8:14	8:21
8:16	8:21	8:26	8:33
8:28	8:33	8:38	8:45
8:40	8:45	8:50	8:57 L
8:52	8:57	9:02	9:09 e
9:05	9:10	9:15	9:22
9:24	9:29	9:34	9:41
9:41	9:46	9:51	9:58 L
10:00	10:05	10:10	10:17 L
10:24	10:29	10:34	10:41 e
10:53	10:58	11:03	11:10 L
11:23	11:28	11:33	11:40
11:41	11:46	11:51	11:58
11:59	<b>12:04</b>	<b>12:09</b>	<b>12:16</b>
<b>12:17</b>	<b>12:22</b>	<b>12:27</b>	<b>12:34</b>
<b>12:35</b>	<b>12:40</b>	<b>12:45</b>	<b>12:52</b>
<b>12:53</b>	<b>12:58</b>	<b>1:03</b>	<b>1:10</b>
<b>1:11</b>	<b>1:16</b>	<b>1:21</b>	<b>1:28</b>
<b>1:29</b>	<b>1:34</b>	<b>1:39</b>	<b>1:46</b>
<b>1:47</b>	<b>1:52</b>	<b>1:57</b>	<b>2:04</b>
<b>2:05</b>	<b>2:10</b>	<b>2:15</b>	<b>2:22</b>
....	....	....	....
<b>2:23</b>	<b>2:28</b>	<b>2:33</b>	<b>2:40 L</b>

....	7:03 j	7:07	7:16
....	7:15 j	7:19	7:28
....	7:27 j	7:31	7:40
7:33	7:38	7:42	7:52
7:45	7:50	7:54	8:04
7:57	8:02	8:06	8:16
8:09	8:14	8:18	8:28
8:21	8:26	8:30	8:40
8:33	8:38	8:42	8:52
8:45	8:50	8:54	9:04 L
9:05	9:10	9:14	9:24
....	....	....	....
9:22	9:27	9:31	9:41
9:41	9:46	9:50	10:00
10:05	10:10	10:14	10:24
10:34	10:39	10:43	10:53
11:04	11:09	11:13	11:23
11:22	11:27	11:31	11:41
11:40	11:45	11:49	11:59
11:58	<b>12:03</b>	<b>12:07</b>	<b>12:17</b>
<b>12:16</b>	<b>12:21</b>	<b>12:25</b>	<b>12:35</b>
<b>12:34</b>	<b>12:39</b>	<b>12:43</b>	<b>12:53</b>
<b>12:52</b>	<b>12:57</b>	<b>1:01</b>	<b>1:11</b>
<b>1:10</b>	<b>1:15</b>	<b>1:19</b>	<b>1:29</b>
<b>1:28</b>	<b>1:33</b>	<b>1:37</b>	<b>1:47</b>
<b>1:46</b>	<b>1:51</b>	<b>1:55</b>	<b>2:05</b>
<b>2:04</b>	<b>2:09</b>	<b>2:13</b>	<b>2:23</b>
<b>2:22</b>	<b>2:27</b>	<b>2:31</b>	<b>2:41</b>
<b>2:40</b>	<b>2:45</b>	<b>2:49</b>	<b>2:59</b>
<b>2:58</b>	<b>3:03</b>	<b>3:07</b>	<b>3:17</b>

⇄ P.M.    A.M. ⇄

⇄ A.M.    P.M. ⇄

e = End of the line. Termina la línea.

j = Bus begins trip at Storke & Marketplace 3 minutes before this time. El autobús comienza el trayecto en Storke y Marketplace 3 minutos antes de esta hora.

L = Note delay before departure time. Indica una breve espera antes de la hora de salida.



# ISLA VISTA SHUTTLE

UCSB • Sabado Tarde • Abrego • Santa Catalina • Camino Real Marketplace

## From UCSB to Camino Real Marketplace

UCSB (A) ▶ Seville & Embarcadero del Mar (B) ▶ El Colegio & Santa Catalina (C) ▶ Santa Felicia & Marketplace (D)

### MONDAY - FRIDAY (UCSB IN)

⇄ P.M.

2:41	2:46	2:51	2:58 L
2:59	3:04	3:09	3:16 L
3:17	3:22	3:27	3:34
3:29	3:34	3:39	3:46
3:41	3:46	3:51	3:58
3:53	3:58	4:03	4:10
4:05	4:10	4:15	4:22
4:17	4:22	4:27	4:34
4:29	4:34	4:39	4:46
4:41	4:46	4:51	4:58
4:53	4:58	5:03	5:10
5:05	5:10	5:15	5:22
5:17	5:22	5:27	5:34
5:29	5:34	5:39	5:46
5:41	5:46	5:51	5:58
5:53	5:58	6:03	6:10
6:17	6:22	6:27	6:34
6:29	6:34	6:39	6:46 e
6:53	6:58	7:03	7:10
7:29	7:34	7:39	7:46
8:05	8:10	8:15	8:22 e

### MONDAY - FRIDAY (UCSB OUT)

A.M. ⇄

....	....	....	....
7:00	7:05	7:10	7:17
7:36	7:41	7:46	7:53
8:12	8:17	8:22	8:29
8:54	8:59	9:04	9:11
9:30	9:35	9:40	9:47
10:06	10:11	10:16	10:23
10:42	10:47	10:52	10:59
11:18	11:23	11:28	11:35

## From Camino Real Marketplace to UCSB

Santa Felicia & Marketplace (D) ▶ El Colegio & Camino Corto (C) ▶ Seville & Embarcadero del Mar (B) ▶ UCSB (A)

### MONDAY - FRIDAY (UCSB IN)

P.M. ⇄

3:10	3:15	3:19	3:29
3:22	3:27	3:31	3:41
3:34	3:39	3:43	3:53
3:46	3:51	3:55	4:05
3:58	4:03	4:07	4:17
4:10	4:15	4:19	4:29
4:22	4:27	4:31	4:41
4:34	4:39	4:43	4:53
4:46	4:51	4:55	5:05
4:58	5:03	5:07	5:17
5:10	5:15	5:19	5:29
5:22	5:27	5:31	5:41
5:34	5:39	5:43	5:53
5:46	5:51	5:55	6:05 e
5:58	6:03	6:07	6:17
6:10	6:15	6:19	6:29
6:34	6:39	6:43	6:53
....	....	....	....
7:10	7:15	7:19	7:29
7:46	7:51	7:55	8:05

### MONDAY - FRIDAY (UCSB OUT)

A.M. ⇄

....	6:47 j	6:51	7:00
7:17	7:22	7:26	7:36
7:53	7:58	8:02	8:12
8:29	8:34	8:38	8:54
9:11	9:16	9:20	9:30
9:47	9:52	9:56	10:06
10:23	10:28	10:32	10:42
10:59	11:04	11:08	11:18
11:35	11:40	11:44	11:54

e = End of the line. Termina la línea.

j = Bus begins trip at Storke & Marketplace 3 minutes before this time. El autobús comienza el trayecto en Storke y Marketplace 3 minutos antes de esta hora.

# ISLA VISTA SHUTTLE

27

UCSB • Sabado Tarde • Abrego • Santa Catalina • Camino Real Marketplace

## From UCSB to Camino Real Marketplace

## From Camino Real Marketplace to UCSB

	Seville & Embarcadero del Mar	El Colegio & Santa Catalina	Santa Felicia & Marketplace
UCSB	(A) ▶	(B) ▶	(C) ▶
<b>MONDAY - FRIDAY (UCSB OUT)</b>			
11:54	11:59	12:04	12:11
12:30	12:35	12:40	12:47
1:06	1:11	1:16	1:23
1:42	1:47	1:52	1:59
2:18	2:23	2:28	2:35
2:54	2:59	3:04	3:11 L
3:36	3:41	3:46	3:53
4:12	4:17	4:22	4:29
4:48	4:53	4:58	5:05
5:24	5:29	5:34	5:41
6:00	6:05	6:10	6:17
6:40	6:45	6:50	6:57
7:16	7:21	7:26	7:33
7:59	8:04	8:09	8:16

Santa Felicia & Marketplace	El Colegio & Camino Corto	Seville & Embarcadero del Mar	UCSB
(D) ▶	(C) ▶	(B) ▶	(A)
<b>MONDAY - FRIDAY (UCSB OUT)</b>			
12:11	12:16	12:20	12:30
12:47	12:52	12:56	1:06
1:23	1:28	1:32	1:42
1:59	2:04	2:08	2:18
2:35	2:40	2:44	2:54
3:17	3:22	3:26	3:36
3:53	3:58	4:02	4:12
4:29	4:34	4:38	4:48
5:05	5:10	5:14	5:24
5:41	5:46	5:50	6:00
6:17	6:22	6:26	6:40
6:57	7:02	7:06	7:16
7:33	7:38	7:42	7:59
8:16	8:21	8:25	8:42 e

See page 142 for more information about dates of service on Line 27.

Vea la página 142 para más información sobre las fechas de servicio de esta línea.

SATURDAY & SUNDAY (ALL YEAR)			
10:00	10:05	10:10	10:18
10:36	10:41	10:46	10:54
11:12	11:17	11:22	11:30
11:48	11:53	11:58	12:06
12:24	12:29	12:34	12:42
1:00	1:05	1:10	1:18
1:36	1:41	1:46	1:54
2:12	2:17	2:22	2:30
2:48	2:53	2:58	3:06
3:24	3:29	3:34	3:42
4:00	4:05	4:10	4:18
4:36	4:41	4:46	4:54
5:12	5:17	5:22	5:30
5:48	5:53	5:58	6:06

SATURDAY & SUNDAY (ALL YEAR)			
10:18	10:23	10:27	10:36
10:54	10:59	11:03	11:12
11:30	11:35	11:39	11:48
12:06	12:11	12:15	12:24
12:42	12:47	12:51	1:00
1:18	1:23	1:27	1:36
1:54	1:59	2:03	2:12
2:30	2:35	2:39	2:48 e
3:06	3:11	3:15	3:24
3:42	3:47	3:51	4:00
4:18	4:23	4:27	4:36
4:54	4:59	5:03	5:12
5:30	5:35	5:39	5:48
6:06	6:11	6:15	6:24 e

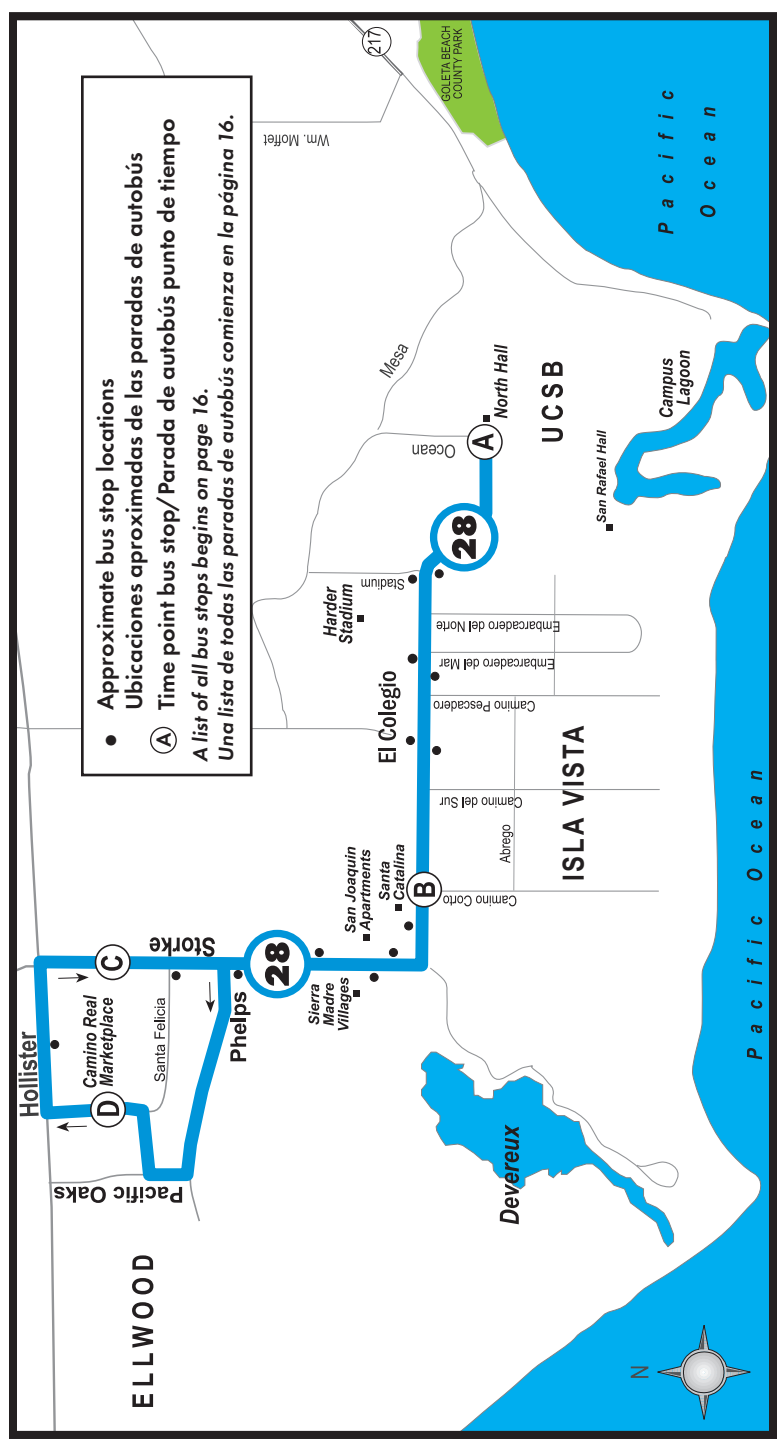
e = End of the line. Termina la línea.

L = Note delay before departure time. Indica una breve espera antes de la hora de salida.

# 28

## UCSB SHUTTLE

UCSB • El Colegio • San Joaquin • Camino Real Marketplace



• Approximate bus stop locations  
 • Ubicaciones aproximadas de las paradas de autobús  
 (A) Time point bus stop/Parada de autobús punto de tiempo  
 A list of all bus stops begins on page 16.  
 Una lista de todas las paradas de autobús comienza en la página 16.



Operating funds for Line 28, the UCSB Shuttle, are provided by UCSB.



**Reduced weekday service in the summer**  
*Servicio reducido en día de semana en el verano*  
 9/18/2017 – 6/22/2017  
 9/18/2018 – 6/21/2018

**No service during winter & spring breaks**  
*No hay servicio durante las pausas de invierno y primavera*  
 12/17/2017 – 1/6/2018  
 3/25/2018 – 3/31/2018

See page 142 for more information about dates of service on Line 28.  
 Vea la página 142 para más información sobre las fechas de servicio de esta línea.

# UCSB SHUTTLE

UCSB • El Colegio • San Joaquin • Camino Real Marketplace

28

## From UCSB to Camino Real Marketplace

## From Camino Real Marketplace to UCSB

	UCSB (A) ▶	El Colegio & Camino Corto (B) ▶	Santa Felicia & Marketplace (D)		Santa Felicia & Marketplace (D) ▶	Storke & Marketplace (C) ▶	El Colegio & Camino Corto (B) ▶	UCSB (A)	
	<b>MONDAY - FRIDAY (UCSB IN)</b>				<b>MONDAY - FRIDAY (UCSB IN)</b>				
	....	....	....		7:24	7:25	7:29	7:39	
	....	....	....		7:39	7:40	7:44	7:54	
	7:39	7:45	7:54		7:54	7:55	7:59	8:09	
	7:54	8:00	8:09		8:09	8:10	8:14	8:24	
	8:09	8:15	8:24		8:24	8:25	8:29	8:39	
	8:24	8:30	8:39		8:39	8:40	8:44	8:54	
	8:39	8:45	8:54		8:54	8:55	8:59	9:09	
	8:54	9:00	9:09 L		9:09	9:10	9:14	9:24	
	9:09	9:15	9:24 L		9:24	9:25	9:29	9:39	
	9:24	9:30	9:39 e		9:39	9:40	9:44	9:54	
	9:39	9:45	9:54		9:54	9:55	9:59	10:09	
	9:54	10:00	10:09		10:09	10:10	10:14	10:24	
	10:09	10:15	10:24		10:24	10:25	10:29	10:39	
	10:24	10:30	10:39		10:39	10:40	10:44	10:54	
	10:39	10:45	10:54		10:54	10:55	10:59	11:09	
	10:54	11:00	11:09		11:09	11:10	11:14	11:24	
	11:09	11:15	11:24		11:24	11:25	11:29	11:39	
	11:24	11:30	11:39		11:39	11:40	11:44	11:54	
	11:39	11:45	11:54		11:54	11:55	11:59	<b>12:09</b>	
	11:54	<b>12:00</b>	<b>12:09</b>		<b>12:09</b>	<b>12:10</b>	<b>12:14</b>	<b>12:24</b>	
	<b>12:09</b>	<b>12:15</b>	<b>12:24</b>		<b>12:24</b>	<b>12:25</b>	<b>12:29</b>	<b>12:39</b>	
	<b>12:24</b>	<b>12:30</b>	<b>12:39</b>		<b>12:39</b>	<b>12:40</b>	<b>12:44</b>	<b>12:54</b>	
	<b>12:39</b>	<b>12:45</b>	<b>12:54</b>		<b>12:54</b>	<b>12:55</b>	<b>12:59</b>	<b>1:09</b>	
	<b>12:54</b>	<b>1:00</b>	<b>1:09</b>		<b>1:09</b>	<b>1:10</b>	<b>1:14</b>	<b>1:24</b>	
	<b>1:09</b>	<b>1:15</b>	<b>1:24</b>		<b>1:24</b>	<b>1:25</b>	<b>1:29</b>	<b>1:39</b>	
	<b>1:24</b>	<b>1:30</b>	<b>1:39</b>		<b>1:39</b>	<b>1:40</b>	<b>1:44</b>	<b>1:54</b>	
	<b>1:39</b>	<b>1:45</b>	<b>1:54</b>		<b>1:54</b>	<b>1:55</b>	<b>1:59</b>	<b>2:09</b>	
	<b>1:54</b>	<b>2:00</b>	<b>2:09</b>		<b>2:09</b>	<b>2:10</b>	<b>2:14</b>	<b>2:24</b>	
	<b>2:09</b>	<b>2:15</b>	<b>2:24</b>		<b>2:24</b>	<b>2:25</b>	<b>2:29</b>	<b>2:39</b>	
	<b>2:24</b>	<b>2:30</b>	<b>2:39</b>		<b>2:39</b>	<b>2:40</b>	<b>2:44</b>	<b>2:54</b>	
	<b>2:39</b>	<b>2:45</b>	<b>2:54</b>		<b>2:54</b>	<b>2:55</b>	<b>2:59</b>	<b>3:09</b>	
	<b>2:54</b>	<b>3:00</b>	<b>3:09</b>		<b>3:09</b>	<b>3:10</b>	<b>3:14</b>	<b>3:24</b>	
	<b>3:09</b>	<b>3:15</b>	<b>3:24</b>		<b>3:24</b>	<b>3:25</b>	<b>3:29</b>	<b>3:39</b>	
	<b>3:24</b>	<b>3:30</b>	<b>3:39</b>		<b>3:39</b>	<b>3:40</b>	<b>3:44</b>	<b>3:54</b>	

e = End of the line. Termina la línea.

L = Note delay before departure time. Indica una breve espera antes de la hora de salida.

Line 28 continued on next page.



# UCSB SHUTTLE

UCSB • El Colegio • San Joaquin • Camino Real Marketplace

## From UCSB to Camino Real Marketplace

## From Camino Real Marketplace to UCSB

	UCSB (A) ▶	El Colegio & Camino Corto (B) ▶	Santa Felicia & Marketplace (D)	Santa Felicia & Marketplace (D) ▶	Storke & Marketplace (C) ▶	El Colegio & Camino Corto (B) ▶	UCSB (A)
	<b>MONDAY - FRIDAY (UCSB IN)</b>			<b>MONDAY - FRIDAY (UCSB IN)</b>			
↔ P.M. ↓	3:39	3:45	3:54	3:54	3:55	3:59	4:09
	3:54	4:00	4:09	4:09	4:10	4:14	4:24
	4:09	4:15	4:24	4:24	4:25	4:29	4:39
	4:24	4:30	4:39	4:39	4:40	4:44	4:54
	4:39	4:45	4:54	4:54	4:55	4:59	5:09
	4:54	5:00	5:09	5:09	5:10	5:14	5:24
	5:09	5:15	5:24	5:24	5:25	5:29	5:39
	5:24	5:30	5:39	5:39	5:40	5:44	5:54
	5:39	5:45	5:54	5:54	5:55	5:59	6:09
	5:54	6:00	6:09	6:09	6:10	6:14	6:24
	6:09	6:15	6:24 <sup>e</sup>	6:24	6:25	6:29	6:39
	6:24	6:30	6:39 <sup>e</sup>	....	....	....	....
	6:39	6:45	6:54	6:54	6:55	6:59	7:09
	7:09	7:15	7:24	7:24	7:25	7:29	7:39
	7:39	7:45	7:54	7:54	7:55	7:59	8:09
	8:09	8:15	8:24	8:24	8:25	8:29	8:39
	8:39	8:45	8:54	8:54	8:55	8:59	9:09
	9:09	9:15	9:24	9:24	9:25	9:29	9:39
	9:39	9:45	9:54	9:54	9:55	9:59	10:09
	10:09	10:15	10:24	10:24	10:25	10:29	10:39
	10:39	10:45	10:54	10:54	10:55	10:59	11:09
	11:09	11:15	11:24	11:24	11:25	11:29	11:39
	11:39	11:45	11:54 <sup>e</sup>				

**Reduced weekday service in the summer**  
 Servicio reducido en día de semana en el verano

6/19/2017 – 9/22/2017  
 6/18/2018 – 9/21/2018

**No service during winter and spring breaks**  
 No hay servicio durante las pausas de invierno y primavera

12/17/2017 – 1/6/2018  
 3/25/2018 – 3/31/2018

See page 142 for more information about dates of service on Line 28.  
 Vea la página 142 para más información sobre las fechas de servicio de esta línea.

e = End of the line. Termina la línea.



# UCSB SHUTTLE

28

UCSB • El Colegio • San Joaquin • Camino Real Marketplace

## From UCSB to Camino Real Marketplace

UCSB (A) ▶ El Colegio & Camino Corto (B) ▶ Santa Felicia & Marketplace (D)

### MONDAY - FRIDAY (UCSB OUT)

....	....	....
7:39	7:45	7:54
8:09	8:15	8:24
8:39	8:45	8:54
9:09	9:15	9:24 e
9:39	9:45	9:54
10:09	10:15	10:24
10:39	10:45	10:54
11:09	11:15	11:24
11:39	11:45	11:54
12:09	12:15	12:24
12:39	12:45	12:54
1:09	1:15	1:24
1:39	1:45	1:54
2:09	2:15	2:24
2:39	2:45	2:54
3:09	3:15	3:24
3:39	3:45	3:54
4:09	4:15	4:24
4:39	4:45	4:54
5:09	5:15	5:24
5:39	5:45	5:54 e
6:09	6:15	6:24 e
6:39	6:45	6:54
7:09	7:15	7:24
7:39	7:45	7:54
8:09	8:15	8:24
8:39	8:45	8:54
9:09	9:15	9:24
9:39	9:45	9:54
10:09	10:15	10:24
10:39	10:45	10:54
11:09	11:15	11:24 e

## From Camino Real Marketplace to UCSB

Santa Felicia & Marketplace (D) ▶ Storke & Marketplace (C) ▶ El Colegio & Camino Corto (B) ▶ UCSB (A)

### MONDAY - FRIDAY (UCSB OUT)

7:24	7:25	7:29	7:39
7:54	7:55	7:59	8:09
8:24	8:25	8:29	8:39
8:54	8:55	8:59	9:09
9:24	9:25	9:29	9:39
9:54	9:55	9:59	10:09
10:24	10:25	10:29	10:39
10:54	10:55	10:59	11:09
11:24	11:25	11:29	11:39
11:54	11:55	11:59	12:09
12:24	12:25	12:29	12:39
12:54	12:55	12:59	1:09
1:24	1:25	1:29	1:39
1:54	1:55	1:59	2:09
2:24	2:25	2:29	2:39
2:54	2:55	2:59	3:09
3:24	3:25	3:29	3:39
3:54	3:55	3:59	4:09
4:24	4:25	4:29	4:39
4:54	4:55	4:59	5:09
5:24	5:25	5:29	5:39
5:54	5:55	5:59	6:09
6:24	6:25	6:29	6:39
6:54	6:55	6:59	7:09
7:24	7:25	7:29	7:39
7:54	7:55	7:59	8:09
8:24	8:25	8:29	8:39
8:54	8:55	8:59	9:09
9:24	9:25	9:29	9:39
9:54	9:55	9:59	10:09
10:24	10:25	10:29	10:39
10:54	10:55	10:59	11:09

⇄ P.M. A.M. ⇄

⇄ A.M. P.M. ⇄

e = End of the line. Termina la línea.

Line 28 continued on next page.



# UCSB SHUTTLE

UCSB • El Colegio • San Joaquin • Camino Real Marketplace

## From UCSB to Camino Real Marketplace

UCSB (A) ▶	El Colegio & Camino Corto (B) ▶	Santa Felicia & Marketplace (D)
<b>SATURDAY &amp;</b>		
<b>SUNDAY</b>		
....	....	....
7:39	7:45	7:54
8:09	8:15	8:24
8:39	8:45	8:54
9:09	9:15	9:24
9:39	9:45	9:54
10:09	10:15	10:24
10:39	10:45	10:54
11:09	11:15	11:24
11:39	11:45	11:54
<b>12:09</b>	<b>12:15</b>	<b>12:24</b>
<b>12:39</b>	<b>12:45</b>	<b>12:54</b>
<b>1:09</b>	<b>1:15</b>	<b>1:24</b>
<b>1:39</b>	<b>1:45</b>	<b>1:54</b>
<b>2:09</b>	<b>2:15</b>	<b>2:24</b>
<b>2:39</b>	<b>2:45</b>	<b>2:54</b>
<b>3:09</b>	<b>3:15</b>	<b>3:24</b>
<b>3:39</b>	<b>3:45</b>	<b>3:54</b>
<b>4:09</b>	<b>4:15</b>	<b>4:24</b>
<b>4:39</b>	<b>4:45</b>	<b>4:54</b>
<b>5:09</b>	<b>5:15</b>	<b>5:24</b>
<b>5:39</b>	<b>5:45</b>	<b>5:54</b>
<b>6:09</b>	<b>6:15</b>	<b>6:24</b>
<b>6:39</b>	<b>6:45</b>	<b>6:54</b>
<b>7:09</b>	<b>7:15</b>	<b>7:24</b>
<b>7:39</b>	<b>7:45</b>	<b>7:54</b>
<b>8:09</b>	<b>8:15</b>	<b>8:24</b>
<b>8:39</b>	<b>8:45</b>	<b>8:54</b>
<b>9:09</b>	<b>9:15</b>	<b>9:24</b>
<b>9:39</b>	<b>9:45</b>	<b>9:54</b>
<b>10:09</b> x	<b>10:15</b> x	<b>10:24</b> x

## From Camino Real Marketplace to UCSB

Santa Felicia & Marketplace (D) ▶	Storke & Marketplace (C) ▶	El Colegio & Camino Corto (B) ▶	UCSB (A)
<b>SATURDAY &amp;</b>			
<b>SUNDAY</b>			
7:24	7:25	7:29	7:39
7:54	7:55	7:59	8:09
8:24	8:25	8:29	8:39
8:54	8:55	8:59	9:09
9:24	9:25	9:29	9:39
9:54	9:55	9:59	10:09
10:24	10:25	10:29	10:39
10:54	10:55	10:59	11:09
11:24	11:25	11:29	11:39
11:54	11:55	11:59	<b>12:09</b>
<b>12:24</b>	<b>12:25</b>	<b>12:29</b>	<b>12:39</b>
<b>12:54</b>	<b>12:55</b>	<b>12:59</b>	<b>1:09</b>
<b>1:24</b>	<b>1:25</b>	<b>1:29</b>	<b>1:39</b>
<b>1:54</b>	<b>1:55</b>	<b>1:59</b>	<b>2:09</b>
<b>2:24</b>	<b>2:25</b>	<b>2:29</b>	<b>2:39</b>
<b>2:54</b>	<b>2:55</b>	<b>2:59</b>	<b>3:09</b>
<b>3:24</b>	<b>3:25</b>	<b>3:29</b>	<b>3:39</b>
<b>3:54</b>	<b>3:55</b>	<b>3:59</b>	<b>4:09</b>
<b>4:24</b>	<b>4:25</b>	<b>4:29</b>	<b>4:39</b>
<b>4:54</b>	<b>4:55</b>	<b>4:59</b>	<b>5:09</b>
<b>5:24</b>	<b>5:25</b>	<b>5:29</b>	<b>5:39</b>
<b>5:54</b>	<b>5:55</b>	<b>5:59</b>	<b>6:09</b>
<b>6:24</b>	<b>6:25</b>	<b>6:29</b>	<b>6:39</b>
<b>6:54</b>	<b>6:55</b>	<b>6:59</b>	<b>7:09</b>
<b>7:24</b>	<b>7:25</b>	<b>7:29</b>	<b>7:39</b>
<b>7:54</b>	<b>7:55</b>	<b>7:59</b>	<b>8:09</b>
<b>8:24</b>	<b>8:25</b>	<b>8:29</b>	<b>8:39</b>
<b>8:54</b>	<b>8:55</b>	<b>8:59</b>	<b>9:09</b>
<b>9:24</b>	<b>9:25</b>	<b>9:29</b>	<b>9:39</b>
<b>9:54</b> x	<b>9:55</b> x	<b>9:59</b> x	<b>10:09</b> x

No service during winter & spring breaks

12/17/2017 – 1/6/2018

No hay servicio durante las pausas de invierno y primavera

3/25/2018 – 3/31/2018

See page 142 for more information about dates of service on Line 28.

Vea la página 142 para más información sobre las fechas de servicio de esta línea.

x = This trip does not run on Sundays. Este viaje no opera los domingos.

# DISFRUTE UNA CARRERA COMO OPERADOR DE AUTOBÚS DE MTD



## RECIBA PAGA MIENTRAS SE LE CAPACITA

**\$16.00 por hora** (en capacitación)  
**\$17.13 por hora** (después de la capacitación) para empezar, la paga más alta es de **\$27.18** después de 6 años

## ACEPTANDO SOLICITUDES CONTINUAMENTE

Un perfil detallado del puesto y la solicitud en línea están disponibles en [sbmtd.gov](http://sbmtd.gov)

## PANORAMA GENERAL DEL PUESTO

Un operador de autobús es capacitado para conducir una variedad de tipos de autobuses eléctricos y de diésel. Los autobuses son operados en rutas y horarios específicos. Las asignaciones de manejo varían de 7 a 10 horas al día, cumpliendo con las regulaciones de horas de servicio estatales y federales. Las rutas de MTD cubren Santa Barbara, Goleta, Montecito y Carpintería.

## REQUISITOS

Diploma de High School o GED, récord de manejo limpio y tres o más años de experiencia manejando.



## RECIBA UN EXCELENTE PAQUETE DE BENEFICIOS

**Trabaje de 32 a 40 horas por semana.** Las horas extra pueden estar disponibles basándose en la antigüedad y como sean necesarias.

**La cobertura médica y dental** se provee a través del sindicato Teamsters Local 186. La cobertura médica es con Anthem Blue Cross (HMO); las opciones para la cobertura dental son Liberty Dental (HMO), United Healthcare (HMO), y United Concordia (PPO).

**La cobertura para la vista** es provista por VSP.

**Pensión financiada por el empleador.** La cantidad pagada hacia el plan es parte de un Acuerdo de Negociación Colectiva y está basada en una tarifa por hora con un máximo mensual.

**Se ofrece la jubilación suplementaria Optional 457 (b).** Las contribuciones son financiadas por los empleados.

**Las vacaciones empiezan después de seis meses** de empleo continuo. La acumulación del pago vacacional empieza para su uso en el siguiente año. La tasa de acumulación del primer año es de 2 semanas de paga vacacional. La acumulación de vacaciones aumenta con los años de servicio.

**Acumule hasta 40 horas de tiempo por enfermedad al año.** El tiempo por enfermedad acumulado que no se use se pasa al siguiente año. El uso del tiempo por enfermedad está disponible después de un año de servicio.

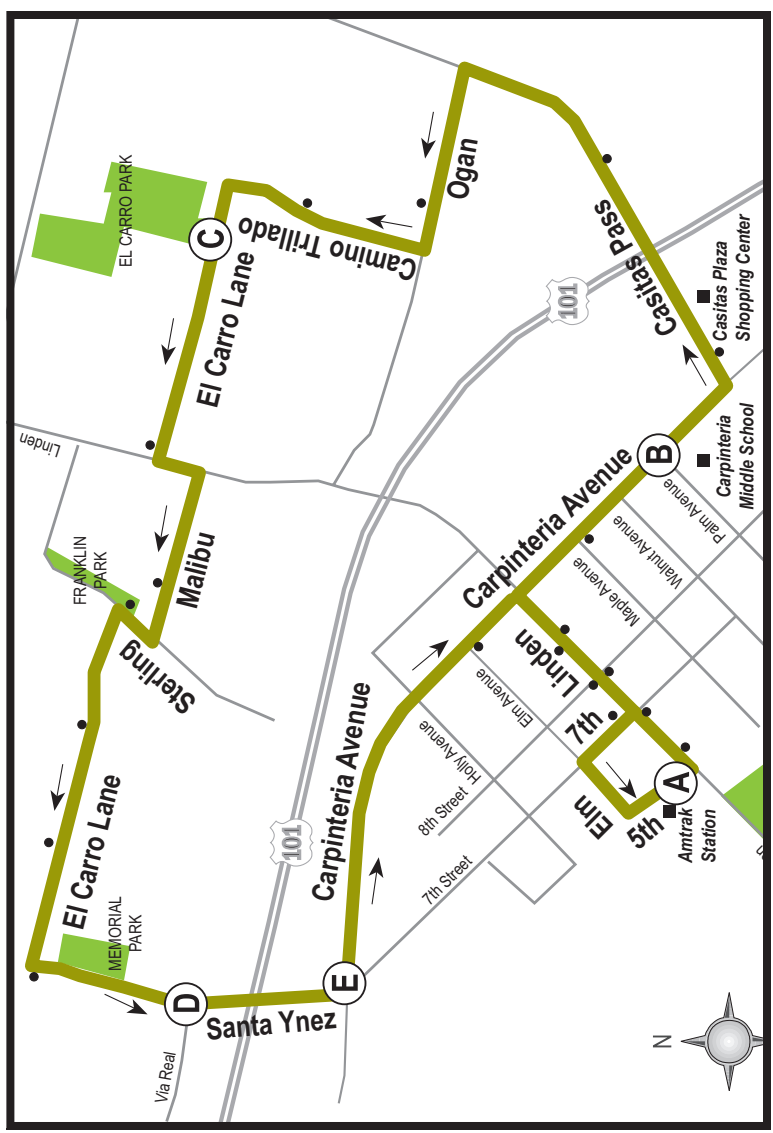
**MTD reconoce 10 días feriados** por año calendario (Día de Año Nuevo, Día de Martin Luther King, Día de los Presidentes, Día de la Conmemoración de los Caídos, 4 de julio, Día del Trabajo, Día de Acción de Gracias, Día posterior al Día de Acción de Gracias, Noche Buena, y el Día de Navidad). El servicio de autobús sí opera en algunos días festivos lo cual requerirá un horario de sábados o domingos.

Todos los beneficios mencionados en este folleto son para empleados regulares de tiempo completo representados por el Acuerdo de Negociación Colectiva fechado el primero de julio de 2016, y están sujetos a las reglas de elegibilidad. Todos los beneficios, las tasas de contribución de MTD, y los niveles de contribución del empleado están sujetos a una revisión periódica por parte de la Junta Directiva de MTD y pueden cambiar en el futuro.

# 36

## SEASIDE SHUTTLE

Train Station • Linden • Carpinteria Ave • Casitas Pass Rd • El Carro • Santa Ynez



**50¢  
FARE**

Ask your driver for a transfer for Line 20 or 21x when you board. Pay the regular (non-shuttle) fare as instructed by your driver.

Solicite un boleto de transbordo para la línea 20 o 21x cuando embarque. Pague la tarifa regular según las instrucciones del conductor.

- Approximate bus stop locations  
*Ubicaciones aproximadas de las paradas de autobús*
- Ⓐ Time point bus stop/*Parada de autobús punto de tiempo*  
A list of all bus stops begins on page 16.  
*Una lista de todas las paradas de autobús comienza en la página 16.*

# SEASIDE SHUTTLE

36

Train Station • Linden • Carpinteria Ave • Casitas Pass Rd • El Carro • Santa Ynez



## Seaside Loop

	5th & Linden (Amtrak) Ⓐ ▶	Carpinteria & Palm Ⓑ ▶	El Carro & El Carro Park Ⓒ ▶	Santa Ynez & Via Real Ⓓ ▶	Carpinteria & 7th Ⓔ ▶	5th & Linden (Amtrak) Ⓐ ▶
<b>MONDAY - FRIDAY</b>						
	6:05	6:09	6:15	6:21	6:24	6:30
	6:30	6:34	6:40	6:46	6:49	6:55
	6:55	6:59	7:05	7:11	7:14	7:20
	7:20	7:25	7:32	7:39	7:43	7:50
	7:50	7:55	8:02	8:09	8:13	8:20
	8:20	8:25	8:32	8:39	8:43	8:50
	8:50	8:54	9:00	9:06	9:09	9:15
	9:15	9:19	9:25	9:31	9:34	9:40
	9:40	9:44	9:50	9:56	9:59	10:05 e
	10:05	10:09	10:15	10:21	10:24	10:30
	10:30	10:34	10:40	10:46	10:49	10:55
	10:55	10:59	11:05	11:11	11:14	11:20
	11:20	11:24	11:30	11:36	11:39	11:45
	11:45	11:49	11:55	<b>12:01</b>	<b>12:04</b>	<b>12:10</b>
	<b>12:10</b>	<b>12:14</b>	<b>12:20</b>	<b>12:26</b>	<b>12:29</b>	<b>12:35 e</b>
	<b>12:35</b>	<b>12:39</b>	<b>12:45</b>	<b>12:51</b>	<b>12:54</b>	<b>1:00</b>
	<b>1:00</b>	<b>1:04</b>	<b>1:10</b>	<b>1:16</b>	<b>1:19</b>	<b>1:25</b>
	<b>1:25</b>	<b>1:29</b>	<b>1:35</b>	<b>1:41</b>	<b>1:44</b>	<b>1:50</b>
	<b>1:50</b>	<b>1:54</b>	<b>2:00</b>	<b>2:06</b>	<b>2:09</b>	<b>2:15</b>
	<b>2:15</b>	<b>2:20</b>	<b>2:27</b>	<b>2:34</b>	<b>2:38</b>	<b>2:45 e</b>
	<b>2:45</b>	<b>2:50</b>	<b>2:57</b>	<b>3:04</b>	<b>3:08</b>	<b>3:15</b>
	<b>3:15</b>	<b>3:20</b>	<b>3:27</b>	<b>3:34</b>	<b>3:38</b>	<b>3:45</b>
	<b>3:45</b>	<b>3:50</b>	<b>3:57</b>	<b>4:04</b>	<b>4:08</b>	<b>4:15</b>
	<b>4:15</b>	<b>4:20</b>	<b>4:27</b>	<b>4:34</b>	<b>4:38</b>	<b>4:45</b>
	<b>4:45</b>	<b>4:50</b>	<b>4:57</b>	<b>5:04</b>	<b>5:08</b>	<b>5:15</b>
	<b>5:15</b>	<b>5:20</b>	<b>5:27</b>	<b>5:34</b>	<b>5:38</b>	<b>5:45</b>
	<b>5:45</b>	<b>5:50</b>	<b>5:57</b>	<b>6:04</b>	<b>6:08</b>	<b>6:15</b>
	<b>6:15</b>	<b>6:19</b>	<b>6:25</b>	<b>6:31</b>	<b>6:34</b>	<b>6:40</b>
	<b>6:40</b>	<b>6:44</b>	<b>6:50</b>	<b>6:56</b>	<b>6:59</b>	<b>7:05 e</b>

⇄ P.M. A.M. ⇄

e = End of the line. Termina la línea.

Line 36 continued on next page.



# SEASIDE SHUTTLE

Train Station • Linden • Carpinteria Ave • Casitas Pass Rd • El Carro • Santa Ynez



## Seaside Loop

5th & Linden (Amtrak) Ⓐ ▶	Carpinteria & Palm Ⓑ ▶	El Carro & El Carro Park Ⓒ ▶	Santa Ynez & Via Real Ⓓ ▶	Carpinteria & 7th Ⓔ ▶	5th & Linden (Amtrak) Ⓐ ▶
<b>SATURDAY &amp; SUNDAY</b>					
....	....	8:33 <sup>s</sup>	8:37	8:40	8:45
8:45	8:49	8:53	8:57	9:00	9:05
9:05	9:09	9:13	9:17	9:20	9:25
9:25	9:29	9:33	9:37	9:40	9:45
9:45	9:49	9:53	9:57	10:00	10:05
10:05	10:09	10:13	10:17	10:20	10:25
10:25	10:29	10:33	10:37	10:40	10:45
10:45	10:49	10:53	10:57	11:00	11:05
11:05	11:09	11:13	11:17	11:20	11:25
11:25	11:29	11:33	11:37	11:40	11:45
11:45	11:49	11:53	11:57	<b>12:00</b>	<b>12:05</b>
<b>12:05</b>	<b>12:09</b>	<b>12:13</b>	<b>12:17</b>	<b>12:20</b>	<b>12:25</b>
<b>12:25</b>	<b>12:29</b>	<b>12:33</b>	<b>12:37</b>	<b>12:40</b>	<b>12:45</b>
<b>12:45</b>	<b>12:49</b>	<b>12:53</b>	<b>12:57</b>	<b>1:00</b>	<b>1:05</b>
<b>1:05</b>	<b>1:09</b> <sup>z</sup>	....	....	....	....
....	....	1:33 <sup>s</sup>	1:37	1:40	1:45
1:45	1:49	1:53	1:57	2:00	2:05
2:05	2:09	2:13	2:17	2:20	2:25
2:25	2:29	2:33	2:37	2:40	2:45
2:45	2:49	2:53	2:57	3:00	3:05
3:05	3:09	3:13	3:17	3:20	3:25
3:25	3:29	3:33	3:37	3:40	3:45
3:45	3:49	3:53	3:57	4:00	4:05
4:05	4:09	4:13	4:17	4:20	4:25
4:25	4:29	4:33	4:37	4:40	4:45
4:45	4:49	4:53	4:57	5:00	5:05
5:05	5:09	5:13	5:17	5:20	5:25
5:25	5:29	5:33	5:37	5:40	5:45 <sup>e</sup>

⇄ A.M. P.M. ⇄

e = End of the line. Termina la línea.  
s = Bus starts at Casitas Plaza 4 minutes before this time. El autobús comienza el trayecto en Casitas Plaza 4 minutos antes de esta hora.  
z = Driver takes a 20 minute break at Casitas Plaza. El conductor se toma un descanso de 20 minutos en Casitas Plaza.

# BOOSTER SERVICES

Servicios de Refuerzo



To reduce overloads, extra public transportation is provided for passengers traveling between the local community and junior and senior high schools. Anyone may ride these buses.

For schedule information, please call 805-963-3366, visit [www.sbmtd.gov](http://www.sbmtd.gov), or refer to the Booster Service Supplement available at the Transit Center or through your school.



Para evitar la sobrecarga de pasajeros, se ofrece transporte público adicional para los pasajeros que necesitan el autobús para ir a las escuelas intermedias y secundarias de la comunidad. Cualquier persona puede utilizar estos autobuses.

Para información sobre horarios, por favor llame al 805-963-3366, visite [www.sbmtd.gov](http://www.sbmtd.gov) o refiérase al suplemento disponible en el Centro de Tránsito o a través de su escuela.

Origin/Destination	Line		Area served
Alpha Resource Center	2010	AM	Transit Center, La Cumbre
Santa Barbara Jr. High School	2110	PM	Transit Center
La Colina Jr. High School	2410	AM PM	Rhoads/Walnut
La Colina Jr. High School	2420	AM PM	University Drive
La Colina Jr. High School	2430	AM PM	Hollister Avenue
San Marcos High School	2510	AM PM	Westside
San Marcos High School	2520	AM PM	Transit Center
San Marcos High School	2530	AM PM	Westside
San Marcos High School	2540	AM	Mesa
Goleta Valley Jr. High School	2610	AM PM	Old Town Goleta
Goleta Valley Jr. High School	2620	AM PM	Winchester Canyon
Goleta Valley Jr. High School	2630	AM PM	Santa Barbara Shores
Goleta Valley Jr. High School	2650	AM PM	Isla Vista
Goleta Valley Jr. High School	2660	PM	(7th period)
Dos Pueblos High School	2710	AM PM	Isla Vista
Dos Pueblos High School	2720	AM PM	Old Town Goleta
Dos Pueblos High School	2730	AM PM	Cathedral Oaks, La Cumbre
Dos Pueblos High School	2740	AM PM	Winchester, Ellwood

**Booster buses run on school days only.**

**Los autobuses adicionales sólo operan en días de escuela.**

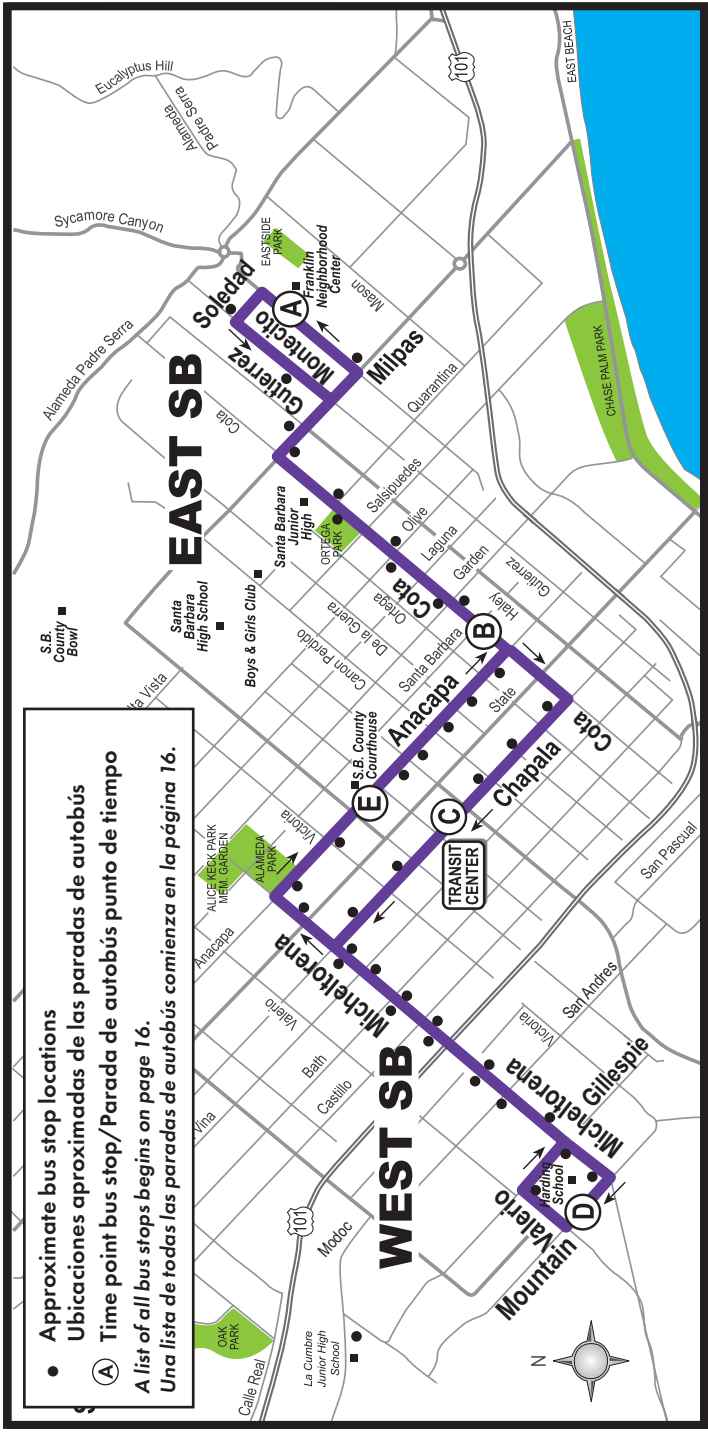
# CROSTOWN SHUTTLE

Micheltorena • Anacapa • Cota • Milpas • Chapala • Transit Center



Goes downtown...

...comes back home.



• Approximate bus stop locations  
 • Ubicaciones aproximadas de las paradas de autobús

Ⓐ Time point bus stop/Parada de autobús punto de tiempo  
 A list of all bus stops begins on page 16.  
 Una lista de todas las paradas de autobús comienza en la página 16.



# CROSTOWN SHUTTLE

**37**

Micheltorena • Anacapa • Cota • Milpas • Chapala • Transit Center

## From East to West

Franklin Center (A) ▶ Cota & Anacapa (B) ▶ TRANSIT CENTER (C) ▶ Mountain & Valerio (D) ▶

### MONDAY - FRIDAY

⇐ P.M. A.M. ⇐

....	6:54	6:58	7:07
7:00	7:08	7:15	7:25
7:18	7:26	7:33	7:43
7:37	7:45	7:52	8:02
7:55	8:03	8:10	8:20
8:13	8:21	8:28	8:38
8:32	8:40	8:47	8:57
8:50	8:58	9:05	9:15
9:08	9:16	9:21	9:30
9:55	10:03	10:08	10:17
10:42	10:50	10:55	11:04
11:29	11:37	11:42	11:51
<b>12:16</b>	<b>12:24</b>	<b>12:29</b>	<b>12:38</b>
<b>1:03</b>	<b>1:11</b>	<b>1:16</b>	<b>1:25</b>
<b>1:50</b>	<b>1:58</b>	<b>2:03</b>	<b>2:12</b>
<b>2:24</b>	<b>2:32</b>	<b>2:39</b>	<b>2:49</b>
<b>2:42</b>	<b>2:50</b>	<b>2:57</b>	<b>3:07</b>
<b>3:00</b>	<b>3:08</b>	<b>3:15</b>	<b>3:25</b>
<b>3:19</b>	<b>3:27</b>	<b>3:34</b>	<b>3:44</b>
<b>3:37</b>	<b>3:45</b>	<b>3:52</b>	<b>4:02</b>
<b>3:55</b>	<b>4:03</b>	<b>4:10</b>	<b>4:20</b>
<b>4:14</b>	<b>4:22</b>	<b>4:29</b>	<b>4:39</b>
<b>4:32</b>	<b>4:40</b>	<b>4:47</b>	<b>4:57</b>
<b>4:50</b>	<b>4:58</b>	<b>5:05</b>	<b>5:15</b>
<b>5:09</b>	<b>5:17</b>	<b>5:24</b>	<b>5:34</b>
<b>5:27</b>	<b>5:35</b>	<b>5:42</b>	<b>5:52</b>
<b>5:45</b>	<b>5:53</b>	<b>6:00</b>	<b>6:10</b>
<b>6:04</b>	<b>6:12</b>	<b>6:19</b>	<b>6:29</b>

## From West to East

Mountain & Valerio (D) ▶ Anacapa & Anapamu (E) ▶ Cota & Anacapa (B) ▶ Franklin Center (A) ▶

### MONDAY - FRIDAY

⇐ A.M. P.M. ⇐

7:07	7:17	7:21	7:37
7:25	7:35	7:39	7:55
7:43	7:53	7:57	8:13
8:02	8:12	8:16	8:32
8:20	8:30	8:34	8:50
8:38	8:48	8:52	9:08
8:57	9:07	9:11	9:27 <sup>e</sup>
9:15	9:24	9:27	9:40 <sup>e</sup>
9:30	9:39	9:42	9:55
10:17	10:26	10:29	10:42
11:04	11:13	11:16	11:29 <sup>e</sup>
11:51	<b>12:00</b>	<b>12:03</b>	<b>12:16</b>
<b>12:38</b>	<b>12:47</b>	<b>12:50</b>	<b>1:03</b>
<b>1:25</b>	<b>1:34</b>	<b>1:37</b>	<b>1:50<sup>e</sup></b>
<b>2:12</b>	<b>2:22</b>	<b>2:26</b>	<b>2:42</b>
<b>2:49</b>	<b>2:59</b>	<b>3:03</b>	<b>3:19</b>
<b>3:07</b>	<b>3:17</b>	<b>3:21</b>	<b>3:37</b>
<b>3:25</b>	<b>3:35</b>	<b>3:39</b>	<b>3:55</b>
<b>3:44</b>	<b>3:54</b>	<b>3:58</b>	<b>4:14</b>
<b>4:02</b>	<b>4:12</b>	<b>4:16</b>	<b>4:32</b>
<b>4:20</b>	<b>4:30</b>	<b>4:34</b>	<b>4:50</b>
<b>4:39</b>	<b>4:49</b>	<b>4:53</b>	<b>5:09</b>
<b>4:57</b>	<b>5:07</b>	<b>5:11</b>	<b>5:27</b>
<b>5:15</b>	<b>5:25</b>	<b>5:29</b>	<b>5:45</b>
<b>5:34</b>	<b>5:44</b>	<b>5:48</b>	<b>6:04</b>
<b>5:52</b>	<b>6:02</b>	<b>6:06</b>	<b>6:22<sup>e</sup></b>
<b>6:10</b>	<b>6:20</b>	<b>6:24</b>	<b>6:40<sup>e</sup></b>
<b>6:29</b>	<b>6:39</b>	<b>6:43</b>	<b>6:59<sup>e</sup></b>

e = End of the line. Termina la línea.



# DOWNTOWN-WATERFRONT SHUTTLE

State Street • Cabrillo Blvd • Zoo • Harbor



**50¢  
FARE**

The Downtown-Waterfront Electric Shuttle operates in partnership with the City of Santa Barbara.

El Downtown-Waterfront Electric Shuttle opera en asociación con la ciudad de Santa Bárbara.



When State Street is closed to vehicle traffic for special events, the Shuttles detour up Chapala and down Anacapa Streets.

Cuando State Street está cerrada al tráfico de vehículos para eventos especiales, los transbordadores (Shuttles) operan en Chapala Street y Anacapa Street.

# DOWNTOWN-WATERFRONT SHUTTLE

State Street • Cabrillo Blvd • Zoo • Harbor



## Summer Schedule

Memorial Day Weekend  
through Labor Day Weekend

May 27, 2017 – September 4, 2017

May 26, 2018 – September 3, 2018

### Downtown Shuttle

10 am – 6 pm      Every 10 minutes

Extended Service on  
Friday & Saturday Evenings:

6 pm – 9 pm      Every 15 minutes

### Waterfront Shuttle

10 am – 6 pm      Every 15 minutes

Extended Service on  
Friday & Saturday Evenings  
between the Wharf & the Zoo only:

6 pm – 9 pm      Every 15 minutes

## Non-Summer Schedule

September 5, 2017 – May 25, 2018

### Downtown Shuttle

10 am – 6 pm      Every 15 minutes

### Waterfront Shuttle

10 am – 6 pm      Every 30 minutes

MTD's Downtown-Waterfront Shuttles are sponsored by the City of Santa Barbara to provide frequent shuttle service along busy State Street and the Waterfront area. Transfers are required when traveling between the Downtown Shuttles and the Waterfront Shuttles. Ask the driver as you board the first shuttle for a shuttle transfer. (Note that shuttle transfers are not valid to or from other MTD bus lines.)

Los transbordadores (Shuttles) Downtown-Waterfront de MTD están patrocinados por la Ciudad de Santa Bárbara para proveer un servicio de trayecto corto entre la calle State y el área de la costa. Se requiere un boleto de transbordo cuando viaje entre los transbordadores del centro y de la costa. Pídale al chofer del primer transbordador un boleto de transbordo al subir. (Note: Los boletos de transbordo no son válidos para ida o vuelta en otras líneas de MTD.)

## Regional Transportation Information

### Información Sobre el Transporte Regional



The Clean Air Express provides weekday commuter bus service from Santa Maria, Lompoc, and the Santa Ynez Valley to Santa Barbara, Goleta, and UCSB. CAE also provides Saturday service between Santa Barbara & the Santa Ynez Valley

**805-692-1902**  
[www.CleanAirExpress.com](http://www.CleanAirExpress.com)



Gold Coast Transit provides public bus and paratransit service between the Cities of Ojai, Oxnard, Port Hueneme, Ventura and western Ventura County.

**805-487-4222**  
[www.goldcoasttransit.org](http://www.goldcoasttransit.org)



The Ventura County Transportation Commission (VCTC) operates the Coastal Express with service between Ventura & Santa Barbara 7 days a week. With a valid transfer slip from VCTC, you pay only \$1.00 to ride MTD!

**800-438-1112**  
[www.goventura.org](http://www.goventura.org)



Santa Barbara Airbus makes 16 trips daily between Los Angeles Intl. Airport (LAX) and 3 Santa Barbara Area Locations! Stops in Goleta, Carpinteria, and Santa Barbara.

**805-964-7759**  
[www.santabarbaraairbus.com](http://www.santabarbaraairbus.com)



Traffic Solutions promotes and encourages alternatives to driving alone, with the goals of reducing traffic congestion, air pollution & vehicle miles driven as well as improving the quality of life for employees, visitors, and residents of Santa Barbara County.

**805-963-SAVE**  
[www.trafficsolutions.info](http://www.trafficsolutions.info)



Easy Lift is a non-profit, charitable organization established to provide "Dial-A-Ride" type transportation on

the South Coast to people with disabilities who cannot use regular bus service.

**805-681-1181**  
[www.easylift.org](http://www.easylift.org)



Pacific Surfliner and Coast Starlight trains make stops in Santa Barbara, Carpinteria, and Goleta every day.

**800-USA-RAIL**  
[www.amtrak.com](http://www.amtrak.com)



# PACIFIC SURFLINER<sup>SM</sup>

## TRANSIT TRANSFER

Transfer free.  
Travel more.



Ready to get more value out of your train ticket and enjoy Southern California's best destinations? The **Pacific Surfliner Transit Transfer Program** provides **free connections** to many bus and transit services at Pacific Surfliner stations from San Luis Obispo to San Diego. Seamless transfers to top travel spots get you to your destination conveniently and at a lower cost! Learn more at [pacificsurfliner.com](http://pacificsurfliner.com).

## One Ticket, Endless Possibilities



# Weekday SBCC & UCSB Service

## Servicio a SBCC y UCSB en Día de Semana

Show your SBCC or UCSB student ID card during valid dates and with the current semester/quarter sticker to ride any regular MTD bus. (See page 8 for details.)

Muestre su credencial de estudiante de SBCC o UCSB durante las fechas válidas y con la calcomanía del semestre/trimestre corriente para viajar en cualquier autobús MTD. (Vea la página 9 para detalles.)

These routes are affected by school schedules

**15X**

**16**

**27**

**28**

Date	Page:	90	96	122	126
6/13/2017 - 8/18/2017 - Summer			-		
8/21/2017 - 9/22/2017 - UCSB on break					
9/4/2017 - Labor Day		-	-		
11/10/2017 - Veterans Day		-	-		
11/23/2017 - Thanksgiving		-	-	-	-
11/24/2017 - Day After Thanksgiving		-	-		
12/11/2017 - 1/5/2018 - SBCC & UCSB on break		-	-		-
1/8/2018 - 1/12/2018 - SBCC on break			-		
1/15/2018 - Martin Luther King, Jr. Day		-	-		
2/16/2018 - Lincoln's Birthday Observed			-		
2/19/2018 - Presidents' Day		-	-		
3/26/2018 - 3/30/2018 - SBCC & UCSB on break		-	-		-
5/14/2018 - 6/15/2018 - SBCC on break			-		
5/28/2018 - Memorial Day		-	-		
6/18/2018 - 8/17/2018 - Summer			-		
7/4/2018 - Independence Day		-	-		



Bus runs on regular schedule.  
El autobús opera en horario normal.



Bus runs on alternate schedule.  
El autobús opera en horario alterno.



Bus does not run.  
El autobús no opera.



Bus runs on Saturday schedule.  
El autobús opera en horario sábado.



Bus runs on Sunday schedule.  
El autobús opera en horario domingo.

See specific schedule pages for dates not listed above.

Consulte las páginas específicas del horario para las fechas no mencionadas arriba.

**Buses run on regular schedules on dates not listed.**

**Los autobuses operan en horarios regulares en fechas no indicadas.**

# 2017 - 2018 Holiday Service Schedule

## 2017 - 2018 Servicio de Días Feriados

**August 2017**

S	M	T	W	Th	F	S
		1	2	3	4	5
6	7	8	9	10	11	12
13	14	15	16	17	18	19
20	21	22	23	24	25	26
27	28	29	30	31		

**September 2017**

S	M	T	W	Th	F	S
					1	2
3	4	5	6	7	8	9
10	11	12	13	14	15	16
17	18	19	20	21	22	23
24	25	26	27	28	29	30

**October 2017**

S	M	T	W	Th	F	S
1	2	3	4	5	6	7
8	9	10	11	12	13	14
15	16	17	18	19	20	21
22	23	24	25	26	27	28
29	30	31				

**November 2017**

S	M	T	W	Th	F	S
			1	2	3	4
5	6	7	8	9	10	11
12	13	14	15	16	17	18
19	20	21	22	23	24	25
26	27	28	29	30		

**December 2017**

S	M	T	W	Th	F	S
					1	2
3	4	5	6	7	8	9
10	11	12	13	14	15	16
17	18	19	20	21	22	23
24	25	26	27	28	29	30
31						

**January 2018**

S	M	T	W	Th	F	S
	1	2	3	4	5	6
7	8	9	10	11	12	13
14	15	16	17	18	19	20
21	22	23	24	25	26	27
28	29	30	31			

**February 2018**

S	M	T	W	Th	F	S
				1	2	3
4	5	6	7	8	9	10
11	12	13	14	15	16	17
18	19	20	21	22	23	24
25	26	27	28			

**March 2018**

S	M	T	W	Th	F	S
				1	2	3
4	5	6	7	8	9	10
11	12	13	14	15	16	17
18	19	20	21	22	23	24
25	26	27	28	29	30	31

**April 2018**

S	M	T	W	Th	F	S
1	2	3	4	5	6	7
8	9	10	11	12	13	14
15	16	17	18	19	20	21
22	23	24	25	26	27	28
29	30					

**May 2018**

S	M	T	W	Th	F	S
		1	2	3	4	5
6	7	8	9	10	11	12
13	14	15	16	17	18	19
20	21	22	23	24	25	26
27	28	29	30	31		


**June 2018**

S	M	T	W	Th	F	S
					1	2
3	4	5	6	7	8	9
10	11	12	13	14	15	16
17	18	19	20	21	22	23
24	25	26	27	28	29	30

**July 2018**

S	M	T	W	Th	F	S
1	2	3	4	5	6	7
8	9	10	11	12	13	14
15	16	17	18	19	20	21
22	23	24	25	26	27	28
29	30	31				

 Weekday Service / Servicio regular

 Sunday Service / Servicio de domingo

 Saturday Service / Servicio de sábado

 No Bus Service / No hay servicio

Date/Fecho	Holiday/Día Feriado	Service/Servicio
9/4/2017	Labor Day/Día de Trabajo	Sunday Service/Servicio de domingo
11/10/2017	Veterans' Day/Día de los Veteranos	Saturday Service/Servicio de sábado
11/23/2017	Thanksgiving/Día de Acción de Gracias	No Service/No hay servicio
11/24/2017	Day after Thanksgiving/Día después de Acción de Gracias	Sunday Service/Servicio de domingo
12/24/2017	Christmas Eve/Noche Buena	Sunday Service/Servicio de domingo
12/25/2017	Christmas/Navidad	No Service/No hay servicio
12/31/2017	New Year's Eve/Fin de Año	Sunday Service/Servicio de domingo
1/1/2018	New Year's Day/Año Nuevo	Sunday Service/Servicio de domingo
1/15/2018	Martin Luther King, Jr. Day/Día de Martin Luther King, Jr.	Saturday Service/Servicio de sábado
2/19/2018	Presidents' Day/Día de los Presidentes	Saturday Service/Servicio de sábado
5/28/2018	Memorial Day/Día de los Caídos	Sunday Service/Servicio de domingo
7/4/2018	Independence Day/Día de la Independencia	Sunday Service/Servicio de domingo

# ROUTE LIST

See network map (pages 4-5) for help finding your route  
*Para encontrar su ruta, consulte el mapa (páginas 4-5)*

	Page/Página		Page/Página
<b>1</b> <b>West SB</b> Transit Center • San Andres • La Cumbre Jr. High School • Gillespie	36	<b>17</b> <b>Lower West SB/SBCC</b> Transit Center • San Pascual • Rancheria • Santa Barbara City College	98
<b>2</b> <b>East SB</b> Transit Center • Anapamu • Santa Barbara High School • Milpas • Salinas	36	<b>20</b> <b>Carpinteria</b> Transit Center • Milpas • Montecito • Summerland • Carpinteria	102
<b>3</b> <b>Oak Park</b> Transit Center • Cottage Hospital • Samarkand Hitchcock • La Cumbre • Sansum	48	<b>21X</b> <b>Carpinteria Express</b> Transit Center • Carpinteria	102
<b>4</b> <b>Mesa/SBCC</b> Transit Center • Carrillo Hill • Cliff Drive • Santa Barbara City College	54	<b>23</b> <b>El Encanto Heights</b> Camino Real Marketplace • Dos Pueblos High School • El Encanto Heights	108
<b>5</b> <b>Mesa/La Cumbre</b> Transit Center • Santa Barbara City College • Cliff Drive • Hidden Valley • La Cumbre	58	<b>24X</b> <b>UCSB Express</b> Transit Center • UCSB • El Colegio • Santa Catalina • Camino Real Marketplace	112
<b>6</b> <b>Goleta</b> Transit Center • State • La Cumbre • Hollister • Goleta Old Town • Storke	62	<b>25</b> <b>Ellwood/Winchester Canyon</b> Camino Real Marketplace • Ellwood • Winchester Canyon	118
<b>7</b> <b>Goleta Old Town</b> Transit Center • La Cumbre • County Health • Fairview • Goleta Old Town	76	<b>27</b> <b>Isla Vista Shuttle</b> UCSB • Sabado Tarde • Abrego • Santa Catalina Hall • Camino Real Marketplace	122
<b>10</b> <b>Cathedral Oaks</b> La Cumbre • Cathedral Oaks • Dos Pueblos High School • Camino Real Marketplace	80	<b>28</b> <b>UCSB Shuttle</b> UCSB • El Colegio • Santa Catalina Hall • Phelps Road • Camino Real Marketplace	126
<b>11</b> <b>UCSB</b> Transit Center • State • Hollister • Goleta Old Town • Airport • UCSB • Marketplace	62	<b>36</b> <b>Seaside Shuttle</b> Train Station • Linden • Carpinteria Ave • Casitas Pass Rd • El Carro • Santa Ynez Ave	132
<b>12X</b> <b>Goleta Express</b> Transit Center • Goleta Old Town • Goleta City Hall • Camino Real Marketplace	82	<b>37</b> <b>Crosstown Shuttle</b> Mountain • Micheltorena • Anacapa • Franklin Ctr • Cota • Chapala • Transit Center	136
<b>14</b> <b>Montecito</b> Transit Center • Milpas • Coast Village • East Valley • Sheffield • San Ysidro	86	 <b>Downtown - Waterfront Shuttle</b> State Street • Cabrillo Boulevard • Zoo • Harbor	138
<b>15X</b> <b>SBCC/UCSB Express</b> UCSB • Isla Vista • Santa Barbara City College • Mesa • Carrillo Hill • Camino Real Marketplace	90	 <b>Booster Services</b>	135
<b>16</b> <b>SBCC</b> Transit Center • De La Vina • Haley • Santa Barbara City College	96		