



Effective August 17, 2020 *Efectivo 17 de agosto de 2020*

SCHEDULE GUIDE

**SCHEDULE
ADJUSTMENTS
OR SUSPENSIONS**

**AJUSTES O SUSPENSIONES
DE HORARIO**

Lines/Líneas

7, 10, 12X, 15X, 16, 20,
24X, 27, 28, 36, 37
& Downtown/
Waterfront Shuttle



What's new in the bus book?

- ▶ Minor schedule adjustments have been made on Lines 12x, 20, 24x, & 27 to improve on-time performance.
- ▶ One late inbound weekday trip on Line 7 has been removed.
- ▶ Due to reduced demand due to COVID-19, Line 15x will return when SBCC classes begin, with reduced service.
- ▶ Due to reduced demand due to COVID-19, Line 28 will return when UCSB classes begin, with reduced weekday service & no weekend service.

Please refer to specific routes for more information.

¿Qué hay de nuevo en el libro de autobuses?

- ▶ Se han realizado ajustes menores de horario en las líneas 12x, 20, 24x, y 27 para mejorar el rendimiento a tiempo.
- ▶ Un viaje entrante a finales de día de la semana en la línea 7 se ha eliminado.
- ▶ Debido a la menor demanda debido a COVID-19, la línea 15x regresará cuando comiencen las clases de SBCC, con servicio reducido.
- ▶ Debido a la menor demanda debido a COVID-19, la Línea 28 regresará cuando comiencen las clases de UCSB, con un servicio reducido de lunes a viernes y sin servicio de fin de semana.

Por favor refiérase a las rutas específicas para más información.



Service on Lines 10, 16, 36, & 37 are suspended as of August 2020 due to COVID-19 service reductions. Service may be restored to previous or reduced levels of frequency. The Downtown and Waterfront Shuttles are currently suspended through the Summer of 2021.

El servicio en las líneas 10, 16, 36, y 37 se suspendió a partir de agosto de 2020 debido a las reducciones del servicio COVID-19. El servicio puede restaurarse a niveles de frecuencia anteriores o reducidos. Los shuttles del Downtown y Waterfront están actualmente suspendidos hasta el verano de 2021.

Table of Contents

Page

Route List	Back Cover
System Map	4
Frequency Chart	6
Popular Destinations & the Routes that Serve Them	7
Fares & Discount Passes	8
Transit Center Information	10
Where to Buy Passes	10
Lost & Found	11
How to Use This Guide	12
Transfers	13
Bus Stop Information	15
Bus Safety Rules	26
Services for Passengers with Special Needs	28
Title VI Compliance	24
Bike & Bus	25
Emergency Ride Home Program	93
Booster Services	127
Regional Transportation Information	132
Amtrak Transfer Program	133
Service Calendars	134

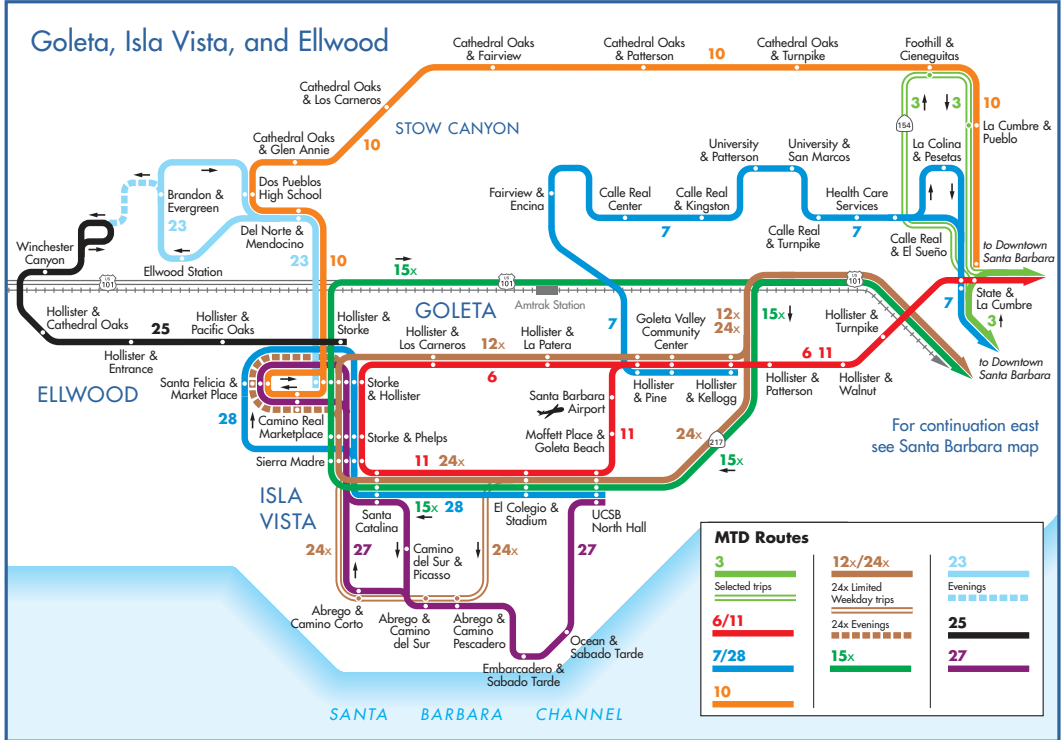
Tabla de Contenidos

Página

Lista de Rutas	Contraportada
Mapa del Sistema	4
Tabla de Frecuencias	6
Destinos populares y sus rutas	7
Tarifas y Pases de Precio Reducido	8
Información del Centro de Tránsito	10
Dónde Comprar Pases	10
Objetos Perdidos	11
Cómo Usar Esta Guía	12
Transbordos	13
Información Sobre las Paradas del Autobús	15
Reglas de Seguridad	26
Servicios para Pasajeros con Necesidades Especiales	28
Aviso al Público de Cumplimiento del Título VI	24
Bicicleta en el Autobús	25
Programa "Viaje de Emergencia A Casa"	93
Servicios de Refuerzo	127
Información Sobre el Transporte Regional	132
Programa de Transferencia Amtrak	133
Fechas de Servicio	134

Network Maps

Goleta, Isla Vista, and Ellwood



Montecito and Carpinteria



Network Maps

Santa Barbara – Eastside, Westside and Mesa




Frequency Chart

No.	Destination		Frequency (minutes)			Hours of Operation			Pages
			Week	Sat	Sun	Weekdays	Saturdays	Sundays	
1/2	Westside / Eastside		15-45	20-45	30-45	5:35a-10:40p	6:10a-10:30p	7:35a-9:15p	30-40
3	Oak Park		30	60	60	6:00a-7:25p	7:00a-7:45p	8:30a-7:00p	42-46
4	Mesa / SBCC		35-60	60	60	6:00a-9:15p	7:10a-6:30p	9:10a-5:30p	48-50
5	Mesa / La Cumbre		60	60-75	60-75	6:00a-10:45p	7:00a-8:50p	8:45a-6:40p	52-55
6	Goleta		20-30	30	30	5:40a-7:00p	6:45a-7:00p	6:15a-7:00p	56-69
7	Goleta Old Town		30	60	60	6:00a-10:30p	7:30a-6:45p	7:30a-6:45p	70-73
10	Cathedral Oaks		§	--	--	6:50a-6:35p	--	--	74-75
11	UCSB		30-45	30-45	30-45	5:50a-12:15a	6:00a-11:00p	6:30a-10:30p	56-69
12X	Goleta Express		25-70	35-70	35-70	6:00a-7:30p	7:30a-8:00p	7:30a-8:00p	76-79
14	Montecito		30-120	60-75	§	6:30a-6:20p	7:45a-6:30p	7:30a-5:20p	80-82
15X	SBCC / UCSB Express		62	--	--	7:15a-7:00p±	--	--	84-87
16	City College Shuttle		30	--	--	6:55a-6:15p	--	--	88-89
17	Westside/SBCC		35-60	60	60	6:25a-8:50p	7:00a-6:05p	9:00a-5:05p	90-92
20	Carpinteria		15-60	30-85	40-75	5:30a-11:30p	6:30a-10:40p	6:45a-9:30p	94-98
23	El Encanto Heights		60-80	60-90	60-90	5:35a-11:05p	7:30a-9:55p	8:30a-8:50p	100-103
24X	UCSB Express		20-75	30-75	30-75	6:25a-12:00a	7:55a-11:35p	8:55a-11:35p	104-109
25	Ellwood-Winchester		30-80	60	60	5:30a-11:30p	8:15a-10:05p	8:40a-9:05p	110-113
27	Isla Vista Shuttle		12-45	42	42	7:00a-8:45p±	10:00a-6:25p	10:00a-6:25p	114-117
28	UCSB Shuttle		36	--	--	7:30a-11:40p±	--	--	118-123
36	Seaside Shuttle		20	20	20	6:05a-7:05p	8:35a-5:45p	8:45a-5:45p	124-126
37	Grosetown Shuttle		18-50	--	--	6:55a-6:55p	--	--	128-129

--- Service on lines with strikethrough are suspended as of the printing of this schedule guide in August 2020. Service may resume in the future with the same or different frequency.

§ Limited Service. See schedule for details.

± Limited or no service available in summer, & when school is not in session. See schedule for details.

 Bike rack available.



Service on Lines 10, 16, 36, and 37 is suspended as of August 2020 due to COVID-19 service reductions.

El servicio en las líneas 10, 16, 36, y 37 se suspendió a partir de agosto de 2020 debido a las reducciones del servicio COVID-19.

See pages 134-135 for more information about dates of service.

Veá las páginas 134-135 para más información sobre las fechas de servicio.

Popular Destinations & The Routes that Serve Them

Destinos populares y sus rutas

Parks & Recreation

Alameda Park	6, 11
Alice Keck Park Memorial Garden	6, 11
Arroyo Burro (Hendry's) Beach	5
Bird Refuge	14, 20
Birnam Wood	14
Cabrillo Field	14, 20
Cabrillo Bath House	14, 20
Carpinteria Pool	20
Carrillo Recreation Center	6, 11, 14, 20
Dwight Murphy Field	14, 20
Earl Warren Showgrounds	3
East Beach	14, 20
Elings Park	5
Girsh Park	11, 15x, 24x, 27, 28
Harbor	15x
Las Positas Tennis Courts	5
Leadbetter Beach	4, 5, 15x, 17
Los Baños del Mar Pool	15x
Louise Lowry Davis Center	3
MacKenzie Park	3, 6, 11
Manning Park	14
Municipal Golf Course	3
Oak Park	3
Ortega Park	37
Pershing Park	15x
Sandpiper Golf Course	25
Summerland Beach	20
Valley Club	14
Westside Boys & Girls Club	1
YMCA - Montecito	14
YMCA - Santa Barbara	3, 6, 11
Zoo	14, 20

Schools

Braille Institute	3
Hillside House	5
Pathpoint	14
Santa Barbara City College (SBCC)	4, 5, 15x, 17
University of California, Santa Barbara (UCSB)	11, 15x, 24x, 27, 28

Medical

Cottage Hospital	3
County Health Care Services	7
Goleta Valley Cottage Hospital	6, 11
Isla Vista Medical Clinic	27
Rehabilitation Institute	3
Sansum - Carpinteria	20
Sansum - Foothill	3
Sansum - Hitchcock	3, 6, 11
Sansum - Patterson	6, 11
Sansum - Pesetas	3, 7
Sansum - Pueblo	3
VA Clinic	7
Westside Clinic	1

Retirement Communities

Casa Dorinda	14
Friendship Manor	11, 15x, 24x, 28
Garden Court	3
Maravilla	7
Presidio Springs	14
Samarkand	3
Valle Verde	5
Villa Caridad	7
Villa Santa Barbara	2
Vista Del Monte	5

Other Points of Interest

Airport	11
Amtrak Station - Goleta	6, 12x
Amtrak Station - SB	5, 15x
Carpinteria City Hall	20
Casa De La Guerra	20
Courthouse	2, 6, 11, 14, 20
DMV - Goleta	25, 27, 28
DMV - Santa Barbara	5
Franklin Center	2
Goleta City Hall	6, 12x
Goleta Valley Community Center	6, 7, 11, 12x
Greyhound Bus Depot	5, 15x
Hollister Business Park	6, 12x
Library - Carpinteria	20
Library - East Side	2
Library - Montecito	14
Library - Santa Barbara	2, 6, 11, 14, 20
Museum of Art	2, 20
Santa Barbara Bowl	2
Santa Barbara City Hall	20
SB County Buildings	7
SB County Building (Downtown)	2, 6, 11, 14, 20
SB Historical Museum	20
Schott Center	3
Wake Center	7
Westside Community Center	3

Getting to the Old Mission

Take Line 6 or Line 11 to the State & Pueblo bus stop. Walk south 1 block to Los Olivos and then up the hill 4 blocks to the Old Mission.

Para llegar a la Misión

Tome la línea 6 o la línea 11 hasta la parada de autobús de State y Pueblo. Camine una cuadra hacia el sur y 4 cuerdas hacia arriba en Los Olivos hasta llegar a la Misión.

Fares & Discount Passes

All fares are one-way and may be paid with coins or bills. Exact change required. Fare boxes do not give change and drivers cannot make change.

Standard Fares

Regular one-way fare	\$1.75
Token for one-way fare	\$1.75
Youth (K - 12th grade)	\$1.75
Seniors (age 62 and over) and Persons with Disabilities or Medicare Cards*	85¢
Children under 45 inches tall (three children per adult)	Free
Transfers (to complete a one-way trip)	Free
Day Pass	\$6.00

Downtown-Waterfront & Seaside Shuttle Fares

Regular one-way fare	50¢
Youth (K - 12th grade)	50¢
Seniors (age 62 and over) and Persons with Disabilities or Medicare Cards*	25¢
Downtown-Waterfront Shuttle Day Pass	\$1.00
Children under 45 inches tall (three children per adult)	Free

10-Ride Passes

Adult	\$11.50
Youth (K-12th grade)	\$8.25
Senior (age 62 and over)*	\$5.50
Mobility (for disabled persons and Medicare card holders)*	\$5.50

30-Day Passes

Adult	\$52.00
Youth (K-12th grade)	\$42.00
Senior (age 62 and over)*	\$20.00
Mobility (for disabled persons and Medicare card holders)*	\$20.00

UCSB & SBCC Students

UCSB & SBCC students may use their valid student ID as a bus pass.

Valid dates for Fall 2020 - Summer 2021:

SBCC: Fall: 8/17 - 1/4; Spring: 1/4 - 5/8; Summer I: 5/10 - 6/26; Summer II: 6/21 - 8/7

UCSB: Fall: 9/27 - 1/15; Winter: 1/4 - 4/9; Spring: 3/29 - 7/2; Summer: 6/21 - 10/1

UCSB & SBCC cards not valid on the Downtown-Waterfront Shuttle.

30-Day Passes are valid 30 days from first use.

30-Day passes are not transferable and transfers are not available with this pass.

10-Ride passes do not expire.

Improper use of passes may result in revocation or confiscation.

All pass sales are final. No refunds. No cash value.

* Identification, proof of age, a Medicare card, or MTD photo ID is required.

Pasajes y Pases de Precio Reducido

Todas las tarifas son sólo de ida. Se requiere cambio exacto. Las cajas de cobros sólo aceptan dinero en efectivo. Ni las cajas de cobro ni los conductores tienen cambio.

Tarifa General

Tarifa regular de ida	\$1.75
Ficha para tarifas de ida	\$1.75
Niños y adolescentes (K - 12 ° grado)	\$1.75
Adultos mayores (62 años +) y Personas con discapacidades o tarjeta de Medicare*	85¢
Niños de 45" pulgadas o menos (hasta tres niños por adulto)	Gratis
Boletos de transbordo (para completar viaje de ida)	Gratis
Pase de día	\$6.00

Tarifas de Downtown-Waterfront y Seaside Shuttle

Regular de ida	50¢
Niños y adolescentes (K - 12 ° grado)	50¢
Adultos mayores (62 años +) y Personas con discapacidades o tarjeta de Medicare*	25¢
Pase de día de Downtown-Waterfront Shuttle	\$1.00
Niños de 45" pulgadas o menos (hasta tres niños por adulto)	Gratis

Pases de 10 Viajes

Adultos	\$11.50
Niños y adolescentes (K - 12 ° grado)	\$8.25
Adultos mayores (62 años +)*	\$5.50
Personas con discapacidades o tarjeta de Medicare*	\$5.50

Pases de 30 Días

Adultos	\$52.00
Niños y adolescentes (K - 12 ° grado)	\$42.00
Adultos mayores (62 años +)*	\$20.00
Personas con discapacidades o tarjeta de Medicare*	\$20.00

Estudiantes de UCSB y SBCC

Los estudiantes de UCSB o SBCC pueden usar como pase de autobús su identificación de estudiante válida. Fechas válidas para Otoño 2019 - Verano 2020:

SBCC: Otoño: 8/17 - 1/4; Primavera: 1/4 - 5/8; Verano I: 5/10 - 6/26; Verano II: 6/21 - 8/7

UCSB: Otoño: 9/27 - 1/15; Invierno: 1/4 - 4/9; Primavera: 3/29 - 7/2; Verano: 6/21 - 10/1

Las etiquetas de UCSB y SBCC no son válidas en el Downtown-Waterfront Shuttle.

Los pases de 30 días son válidos a partir del primer día de uso.

No son transferibles y no pueden utilizarse para hacer transbordos.

Los pases de 10 viajes no se vencen.

El uso inapropiado de los pases puede resultar en la revocación o confiscación de los mismos.

Todas las ventas son definitivas. No se admiten devoluciones. Sin valor monetario.

* Se requiere prueba de edad o de discapacidad con fotografía.

Numbers and Addresses to Know

Números y Direcciones para Conocer

Customer Service & General Questions Servicio al cliente y preguntas generales	805-963-3366
Lost & Found Objetos Perdidos	805-963-3366
Comments, Compliments, & Complaints Comentarios, Cumplidos, y Quejas	805-963-3364 x 502
Transit Center Centro de tránsito	1020 Chapala Street Santa Barbara, CA 93101
MTD Administrative Office Oficina administrativa del MTD	550 Olive Street Santa Barbara, CA 93101
Santa Barbara MTD Website	www.sbmtd.gov

Transit Center Hours

Horario del Centro de Tránsito

Monday - Friday Lunes a Viernes	6 am - 7 pm
Saturday & Sunday (& Holidays with Saturday or Sunday Service*) Sábados y Domingos (y feriados con servicio los sábados y domingos*)	9 am - 5 pm
Thanksgiving Day Día de Acción de Gracias	Closed Cerrado
Christmas Day Día de Navidad	Closed Cerrado

* See page 135 for Holiday Service Calendar

Vea el calendario de servicio en días feriados en la página 135

Where to Buy Passes

Dónde Comprar Pases

Bus passes are available by mail from the MTD Business Office or at these locations

Los pases de autobús se pueden comprar en estos lugares o por correo de la oficina

- ▶ MTD Transit Center, 1020 Chapala Street, Santa Barbara, (805) 963-3366
- ▶ MTD Business Office, 550 Olive Street, Santa Barbara, 93101, (805) 963-3364
- ▶ Eastside Library, 1102 E. Montecito St, Santa Barbara, 93103 (vending machine)
- ▶ Albertsons, 1018 Casitas Pass Road, Carpinteria (vending machine)
- ▶ Goleta Valley Community Center, 5679 Hollister Avenue, Goleta (vending machine)
- ▶ UCSB Bookstore, University Center, (805) 893-3819

Lost & Found



MTD is not responsible for any items lost, stolen or damaged on MTD buses, in or around the MTD Transit Center, or

at bus stops. MTD strongly recommends that you label your bags, backpacks, and other items of value with ID and contact information. Items of value will be taken to the Santa Barbara Police Department. Clothing or other items are held at the MTD Transit Center for 4 days; after that period, items will be donated to charity. Perishable or offensive items are not held. See page 25 for information about reclaiming lost bikes.

Objetos Perdidos

MTD no es responsable por los objetos perdidos, robados o dañados en los autobuses del MTD, en el Centro de Tránsito o en las paradas de autobús. MTD recomienda que etiquete sus bolsas, mochilas y otros artículos de valor con identificación/información de contacto. Los artículos de valor serán llevados al Departamento de Policía. La ropa y otras cosas que se encuentren se mantendrán por 4 días en el Centro de Tránsito. La comida que se pueda echar a perder no se guardará si se deja en el autobús. Vea la página 25 para obtener información como recuperar las bicicletas perdidas.

Want Real-Time Bus Info?

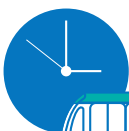
Get the Free SBMTD BusTracker App!

Available in the Apple App Store and Google Play Store

¿Quiere información de horarios de autobuses en tiempo real?

¡Baje la aplicación SBMTD BusTracker GRATIS!

Disponible en las tiendas de aplicaciones de Apple y Google Play



How do I read the Schedule Guide?

¿Cómo leo las tablas de horario?

1

OAK PARK

3

Transit Center • Cottage Hospital • Samarkand • Hitchcock • La Cumbre • Sansum

From Downtown Santa Barbara to La Cumbre & Sansum

2

TRANSIT CENTER (A) ▶	Westside Community Center (B) ▶	Cottage Hospital (C) ▶	Treasure & Samarkand (D) ▶	State & San Roque (E) ▶	State & La Cumbre (Galleria) (F) ▶	State & La Cumbre (Bay Club) (F) ▶	Foothill & Cieneguitas (G)
MONDAY - FRIDAY							
6:00	6:10	6:14	6:18	6:30
6:30	6:40	6:44	6:48	7:00
7:00	7:15	7:19	7:23	7:35	7:45
7:30	7:45	7:49	7:53	8:05	8:15
8:00	8:15	8:19	8:23	8:35	8:45

4

3

To take the bus from Cottage Hospital to Sansum Clinic

- 1 Find the timetable for the direction you want to go and the day of the week on which you plan to travel.
- 2 Locate the time point closest to where you want to board.
- 3 Read down the column of times under that heading until you find your desired departure time.
- 4 Read across this line of the schedule to the time listed below your destination. This is your approximate arrival time.

It is important to arrive at your bus stop a few minutes before the scheduled departure time.

See also

- ▶ System Map (page 4)
- ▶ Bus Stop Information (page 15)

Para tomar el autobús de Cottage Hospital a Sansum Clinic

- 1 Encuentre el horario correcto, hacia qué dirección y el día específico que quiere viajar.
- 2 Localice el sitio asignado más cercano de donde usted desea abordar.
- 3 Lea hacia abajo en la columna de tiempos debajo del encabezamiento hasta que encuentre el tiempo de salida que usted desea.
- 4 Lea a través de esta línea del horario la hora indicada bajo su destino. Esta es la hora de llegada de su autobús.

Es importante llegar a su parada de autobús unos minutos antes de la hora prevista de salida.

Ver también

- ▶ Mapa del sistema (página 4)
- ▶ Información sobre las Paradas del Autobús (página 15)

Need more than one bus? Ask for a transfer.

If you need to use more than one bus to reach your destination, ask the driver for a transfer when you pay your fare on the first bus.

Transfers are free!

Transfers are free and may be used as your fare on up to two more buses. The transfer is valid for up to 60 minutes from issuance. In the rare case that you need to transfer to a third bus to reach your destination, ask the driver on your second bus to give you another transfer. This transfer will be valid for 30 minutes from the time it was issued.

Transfers are valid to complete your one-way trip. Transfers are not valid for return trips. Passengers who use MTD's 30 day passes will not be issued transfers. Use your pass on each bus in any direction.

It is MTD policy that drivers may wait up to 3 minutes beyond their scheduled departure times for transferring passengers. If you are concerned about catching your connecting bus, request that your driver call ahead to ask your next driver to wait for you.

During peak-hour times when there is more frequent bus service, Lines 1, 2, 6 & 11 will not wait. There will be another bus in 10 minutes.

¿Necesita más de un autobús? Pida un boleto de transbordo.

Si necesita usar más de un autobús para llegar a su destino, pídale un boleto de transbordo al conductor cuando pague su tarifa en el primer autobús.

Los boletos de transbordo son gratis y se pueden usar como su tarifa en otros dos autobuses. El boleto de transbordo es válido por 60 minutos. En las raras

¡Los boletos de transbordo son gratis!

ocasiones en que necesite transbordar a un tercer autobús para llegar a su destino, pídale al conductor del segundo autobús que

le dé otro boleto de transbordo. Este boleto de transbordo será válido por 30 minutos.

Los boletos de transbordo son válidos para terminar su viaje de ida. Los boletos de transbordo no son válidos para viajes de vuelta. Los pasajeros que usan los pases de autobús de 30 días no recibirán boletos de transbordo. Use su pase en cada autobús hacia cualquier dirección.

Es la política de MTD que los conductores esperen hasta 3 minutos después del horario de salida para los pasajeros que quieren transbordar. Si usted está preocupado por llegar al autobús con el que quiere conectar, pídale al conductor que llame al conductor del próximo autobús que desea tomar para que lo espere.

Durante las horas punta, cuando el servicio de autobús es más frecuente, las Líneas 1, 2, 6 y 11 no esperarán. Habrá otro autobús en 10 minutos.



Bus Stop Information

Información sobre las Paradas del Autobús

Where do I catch the bus?

To find your stop ...

- ▶ Look up your bus line number and direction of travel.
- ▶ Note there are two columns of street names: The first name shown is the street on which the bus stops. The second name is the nearest cross street or identifying point. For example, "Carrillo Bath" means the bus stop is on Carrillo near the intersection with Bath.
- ▶ Lettered bus stops are "time points" which you will find listed in the bus schedules and maps. Approximate locations of other bus stops are indicated on individual route maps with black dots.
- ▶ Drivers make every effort to arrive at "time point" bus stops on time. They are not allowed to depart from a time point before the scheduled time. Although approximate times are posted at some bus stops that are not time points, the bus may depart from those stops before the time posted. It is important to arrive at your bus stop a few minutes before the scheduled departure time.

¿Dónde encuentro mi parada?

Para encontrar su parada...

- ▶ Busque su número de línea y hacia qué dirección va a viajar.
- ▶ Note que hay dos columnas con nombres de calles: La primera indica la calle en la cual para el autobús. La segunda es la calle más cercana que cruza, o algún punto de identificación. Por ejemplo, "Carrillo Bath" significa que la parada del autobús es en Carrillo cerca de la intersección con Bath.
- ▶ Las paradas de autobús indicadas con letras son "puntos de tiempo" de referencia que usted encontrará listadas en los horarios de los autobuses. Localizaciones aproximadas de las otras paradas del autobús están indicadas en los mapas con los puntos negros.
- ▶ Los conductores hacen todo lo posible para llegar a las paradas que son "punto de tiempo" a su hora. No se les permite salir de una parada punto de tiempo antes de la hora programada. Aunque los tiempos aproximados están publicados en algunas paradas de autobús que no son los puntos de tiempo, el autobús puede salir de éstas paradas antes de la hora publicada. Es importante llegar a su parada de autobús unos minutos antes de la hora prevista de salida.



Bus Stop Information

Información sobre las Paradas del Autobús

1 To West SB

(C)	• Transit Center	4
	• Carrillo Bath	200
	• Carrillo San Andres	224
(B)	• San Andres Anapamu	223
	• San Andres Sola	222
	• San Andres Micheltorena	221
	• San Andres Valerio	12
	• San Andres Pedregosa	220
	• Modoc Oak	225
(A)	• Modoc Portesuello	1

1 To Downtown SB

(A)	• Modoc Portesuello	1
	• Portesuello Gillespie	218
	• Mission Chino	219
	• San Andres Pedregosa	655
	• San Andres Valerio	2
	• San Andres Micheltorena	652
	• San Andres Sola	656
(B)	• San Andres Anapamu	651
	• Carrillo San Pascual	3
	• Carrillo Bath	667
(C)	• Transit Center	4

2 To East SB

(C)	• Transit Center	4
	• Anapamu State	183
	• Anapamu Santa Barbara	104
	• Anapamu Garden	618
(D)	• Anapamu Nopal (SBHS)	616
	• Milpas Figueroa	919
	• Milpas Canon Perdido	230
	• Milpas De La Guerra	325
	• Milpas Cota	174
(E)	• Montecito Milpas	7
	• Montecito Franklin Center	128
	• Salinas Montecito	8
	• Salinas Mason	234
	• Salinas Clifton	233
	• Salinas Cacique	235
(F)	• Punta Gorda Salinas	9

2 To Downtown SB

(F)	• Punta Gorda Salinas	9
	• Punta Gorda at bridge	236
	• Voluntario Indio Muerto	237
	• Voluntario Carpinteria	238
	• Milpas Carpinteria	239
	• Milpas Mason	240
(E)	• Milpas Montecito	10
	• Milpas Haley	241
	• Milpas Ortega	242
	• Milpas De La Guerra	231
	• Milpas Figueroa	229
	• Anapamu Nopal	243
(D)	• Anapamu Alta Vista (SBHS)	615
	• Anapamu Olive	228
	• Anapamu Garden	227
	• Anacapa Anapamu	126
	• Carrillo Anacapa	203
(C)	• Transit Center	4

3 To La Cumbre/Sansum

(A)	• Transit Center	4
	• Anapamu Bath	394
(B)	• Westside Community Center	300
	<i>(selected trips - see schedule)</i>	
	• Bath Victoria	395
	• Bath Micheltorena	396
	• Bath Valerio	397
	• Bath Islay	398
	• Bath Mission	399
	• Bath Los Olivos	327
	• Bath Pueblo	621
(C)	• Pueblo Castillo	1117
	<i>(Cottage Hospital)</i>	
	• Junipero Alamar	328
	• Junipero Calle Real	329
	• Calle Real Treasure	400
(D)	• Treasure Samarkand	14
	• San Onofre Las Positas	330
	• Las Positas Stanley	774
(E)	• State San Roque	15
	• State Broadmoor	17
	• State Ontare	255
	• Hitchcock State	402

3 To La Cumbre/Sansum

	• Hitchcock La Rada	403
	• Hitchcock Calle Real	404
	• Calle Real La Cumbre	405
(F)	• State La Cumbre	16

Weekdays ONLY:

	• Calle Real Pesetas	409
(G)	• Foothill Cieneguitas	40

3 To Downtown SB

Weekdays ONLY:

(G)	• Foothill Cieneguitas	40
	• Foothill La Colina JHS	730
	• La Cumbre Foothill	772
	• La Cumbre Pueblo	771
	• La Cumbre Villa La Cumbre	551
	• La Cumbre La Colina	425
	• La Cumbre Via Lucero	426
(F)	• State La Cumbre	156
	• State Hope	823
	• State Hitchcock	295
	• State Ontare	831
(E)	• State Broadmoor	254
	• Las Positas Stanley	401
	• San Onofre Las Positas	861
(D)	• Treasure Tallant	887
	<i>(Samarkand)</i>	
	• Treasure Calle Real	406
	• Junipero Calle Real	922
	• Oak Park Ln Junipero	1122
(C)	• Pueblo Castillo	1123
	• Bath Los Olivos	620
	• De La Vina Mission	332
	• De La Vina Islay	333
	• De La Vina Micheltorena	334
	• De La Vina Victoria	407
	<i>The bus stop at De La Vina & Victoria is not served when the bus goes to Westside Community Center</i>	
(B)	• Westside Community Center	300
	<i>(selected trips - see schedule)</i>	
	• De La Vina Anapamu	408
(A)	• Transit Center	4

Lettered stops are time points. Wheelchair accessible stops are marked with a bullet (•)

Las paradas indicadas con letras son puntos de tiempo. Las paradas con acceso a sillas de ruedas están marcadas con un punto (•)

Bus Stop Information

Información sobre las Paradas del Autobús

4 To the Mesa	#
(A) • Transit Center	4
• Carrillo Bath	200
(B) • Carrillo San Andres	224
Carrillo Chino	206
Carrillo Vista Del Pueblo	199
Meigs La Coronilla	197
Meigs Ricardo	196
• Meigs Red Rose Way	208
(C) • Cliff Meigs	21
• Cliff Salida Del Sol	209
• Cliff Santa Cruz	210
• Cliff San Rafael	211
Cliff La Marina	689
Cliff Oceano	212
(D) • Cliff Loma Alta	23
(SBCC)	

4 To Downtown SB	#
(D) • Cliff Loma Alta	22
(SBCC)	
• Cliff Weldon	190
• Cliff La Marina	191
Cliff Terrace	192
• Cliff Santa Fe	193
• Cliff Miramesa	194
(C) Meigs Dolores	195
• Meigs Aurora	789
Meigs La Coronilla	788
Carrillo Miramonte	198
• Carrillo Vista Del Pueblo	668
(B) • Carrillo San Pascual	3
• Carrillo Bath	667
(A) • Transit Center	4

5 To La Cumbre	#
(A) • Transit Center	4
• De La Vina Canon Perdido	346
• De La Vina Ortega	347
• De La Vina Haley	348
• Haley Bath	187
• Montecito Rancheria	189
(B) • Cliff Loma Alta	22
(SBCC)	
• Cliff Weldon	190
• Cliff La Marina	191
Cliff Terrace	192
• Cliff Santa Fe	193
• Cliff Miramesa	194
(C) • Cliff Meigs	933
• Cliff Fellowship	349
• Cliff Flora Vista	350
• Cliff Las Positas	1110
(D) • Cliff Arroyo Burro Beach	20
Cliff Alan	351
Las Positas Elings Park	353
Las Positas Richelle	354
(E) • Veronica Hillside House	19
• Torino Veronica Springs	355
Torino Palermo	356
• Torino Barcelona Drive	357
(F) • Calle De Los Amigos Torino	884
Calle De Los Amigos Senda Verde	359
• Mariana Casiano	360
(Vista Del Monte)	
Calle De Los Amigos Mariana	361
Calle De Los Amigos Modoc	362
La Cumbre Country Club	363
(G) • State La Cumbre	156

5 To Downtown SB	#
(G) • State La Cumbre	156
• La Cumbre Pl. Plaza Avenue	364
• Modoc La Cumbre Country Club	811
• Calle de los Amigos Cinco Amigos	365
• Casiano Mariana	366
• Calle De Los Amigos Senda Verde	632
(F) • Torino Calle De Los Amigos	358
Torino Palermo	885
Veronica Springs Torino	367
(E) • Veronica Hillside House	19
Las Positas Richelle	55
(D) • Cliff Arroyo Burro Beach	20
Cliff Alan	351
Cliff Las Positas	368
• Cliff Mesa	56
• Cliff Mohawk	369
• Cliff Oliver	370
(C) • Cliff Meigs	21
• Cliff Salida Del Sol	209
• Cliff Santa Cruz	210
• Cliff San Rafael	211
Cliff La Marina	689
Cliff Oceano	212
(B) • Cliff Loma Alta	23
(SBCC)	
• Castillo Montecito	64
• Haley De La Vina	63
• Chapala Haley	213
• Chapala Cota	343
• Chapala Canon Perdido	345
(A) • Transit Center	4

6 To Goleta	#
(A) • Transit Center	4
• Chapala Anapamu	216
• Sola Chapala	217
• State Sola	244
State Arrellaga	245
• State Valerio	246
• State Islay	247
(B) • State Mission	582

Lettered stops are time points. Wheelchair accessible stops are marked with a bullet (•)

Las paradas indicadas con letras son puntos de tiempo. Las paradas con acceso a sillas de ruedas están marcadas con un punto (•)

Bus Stop Information

Información sobre las Paradas del Autobús

6 To Goleta	#	6 To Downtown SB	#	6 To Downtown SB	#			
• State	Pueblo	248	① • Hollister	Storke	28	• State	Valerio	892
• State	Quinto	249	• Hollister	Coromar	754	• State	Arrellaga	816
• State	Constance	250	Hollister	Los Carneros Rd	279	• Micheltorena	State	795
• State	Alamar	584	Hollister	Los Carneros Way	931	• Anacapa	Sola	299
• State	Calle Laureles	252	• Hollister	Aero Camino	285	• Anacapa	Anapamu	126
• State	Calle Palo Colorado	253	• Hollister	La Patera	755	• Carrillo	Anacapa	203
③ • State	San Roque	15	(Amtrak Station)			④ • Transit Center		4
• State	Broadmoor	17	Hollister	Hartley	286	7 To Goleta Old Town #		
• State	Ontare	255	Hollister	Griggs	287	④ • Transit Center		4
• State	Hitchcock	1124	Hollister	Fairview	288	• Carrillo	Bath	200
• State	Hope	256	• Hollister	Pine	289	Calle Real	La Cumbre	405
④ • State	La Cumbre	16	• Goleta Valley Community Center		290	④ • State	La Cumbre	16
• State	Hwy 154	257	⑤ • Hollister	Kellogg	25	• Calle Real	Pesetas	409
Hollister	Nogal	258	• Hollister	Ward	930	Calle Real	Old Mill	643
Hollister	Auhay East	259	• Hollister	Sumida Gardens	1045	Calle Real	El Sueno	411
• Hollister	Sport Center	260	• Hollister	Patterson	266	• VA Clinic		704
• Hollister	San Antonio	261	• Hollister	San Ricardo	291	• Social Services		701
• Hollister	Puente	926	• Hollister	Walnut	264	④ • County Health		703
⑤ • Hollister (SMHS)	Turnpike	157	• Hollister	Via El Cuadro	292	• Calle Real	San Antonio	414
• Hollister	San Marcos	927	Hollister	San Marcos	263	④ • Calle Real	Turnpike E.	940
• Hollister	Walnut	761	⑤ • Hollister (SMHS)	Turnpike	24	Calle Real	Turnpike W.	415
• Hollister	Lassen	265	• Hollister	Puente	262	Calle Real	Pebble Hill	416
• Hollister	Patterson	85	• Hollister	Auhay W.	293	San Marcos	Calle Real	417
• Hollister	Sumida Gardens	1044	Hollister	Auhay E.	752	University	San Marcos	418
• Hollister	Ward	268	• Hollister	Arboleda	87	⑤ • University	Ribera	419
⑥ • Hollister	Kellogg	925	• Hollister	El Mercado	294	• University	Patterson	32
• Hollister	Wendy's	269	• State	Hwy 154	824	• Calle Real	Patterson	420
• Hollister	Nectarine	181	⑥ • State	La Cumbre	156	• Calle Real	Maravilla	421
• Hollister	Orange	270	• State	Hope	823	⑥ • Calle Real	Kellogg	942
Hollister	Lopez	271	• State	Hitchcock	295	• Calle Real	Kingston	307
Hollister	David Love	272	• State	Ontare	831	• Calle Real Center		635
• Hollister	La Patera	273	• State	Broadmoor	254	• Encina	Calle Real	308
(Amtrak Station)			• State	Las Positas	29	• Encina Rd	Encina Ln	1081
Hollister	Robin Hill	274	⑥ • State	De La Vina	296	⑥ • Encina	Fairview	35
• Hollister	Aero Camino	180	• State	Calle Laureles	814	• Fairview	Encina	33
• Hollister	Willow Sprgs	276	• State	Alamar	251	• Hollister	Pine	289
Hollister	Los Carneros Way	277	• State	Constance	819	• Goleta Valley Community Center		290
• Hollister	Cremona	278	• State	Quinto	830	⑥ • Hollister	Kellogg	925
• Hollister	Los Carneros Rd	932	• State	Pueblo	829			
Hollister	Coromar	280	• State	Los Olivos	297			
① • Hollister	Storke	928	⑥ • State	Mission	173			
① • Storke	Hollister	26	• State	Pedregosa	298			

Lettered stops are time points. Wheelchair accessible stops are marked with a bullet (•)

Las paradas indicadas con letras son puntos de tiempo. Las paradas con acceso a sillas de ruedas están marcadas con un punto (•)

Bus Stop Information

Información sobre las Paradas del Autobús

7 To Downtown SB	#
(H) • Hollister Kellogg	925
• Hollister Wendy's	269
• Hollister Nectarine	181
• Hollister Orange	270
(G) • Encina Fairview	164
• Encina Road Encina Lane	722
• Encina Calle Real	721
• Calle Real Center	636
• Calle Real Kingston	114
(F) • Calle Real Kellogg	638
• Calle Real Maravilla	641
• University Patterson	890
(E) • University Ribera	891
• University San Marcos	893
• San Marcos Calle Real	858
• Calle Real Pebble Hill	642
• Calle Real Turnpike W.	31
(D) • Calle Real Turnpike E.	941
(C) • County Health	703
• Social Services	702
• VA Clinic	705
• Calle Real El Sueno	637
• Calle Real Old Mill	410
• Pesetas Calle Real	422
• La Colina Pesetas	423
• La Colina Lee	424
• La Cumbre La Colina	425
• La Cumbre Via Lucero	426
(B) • State La Cumbre	156
• La Cumbre Pl Plaza Ave	364
• Carrillo Bath	667
(A) • Transit Center	4

10 To Camino Real Mkt	#
(A) • State La Cumbre	156
• La Cumbre Pl Plaza Avenue	364
• La Cumbre State	388
• La Cumbre La Colina	938
• La Cumbre La Cumbre Hills	1107
• La Cumbre Pueblo	525
• La Cumbre Foothill	526
• Foothill Cocopah	527
(B) • Foothill Cieneguitas	83
• Cath. Oaks Via Chaparral	529
• Cath. Oaks El Sueno	530
• Cath. Oaks Camino Del Retiro	531
• Cath. Oaks Cam. Del Rio	1001
(C) • Cath. Oaks Turnpike	680
• Cath. Oaks San Marcos	533
• Cath. Oaks Ribera	534
(D) • Cath. Oaks Patterson	535
• Cath. Oaks Kellogg	536
• Cath. Oaks Camino Cascada	537
• Cath. Oaks Cambridge	538
• Cath. Oaks Arundel	539
(E) • Cath. Oaks Fairview	37
• Cath. Oaks Santa Marguerita	546
• Cath. Oaks Windsor	540
• Cath. Oaks La Patera	943
• Cath. Oaks Camino Laguna Vista	542
• Cath. Oaks Los Cameros	543
• Cath. Oaks Glen Annie	544
• Alameda Bassano	609
(F) • Alameda Padova	611
• Del Norte Calaveras	484
• Del Norte Colusa	485
• Storke Marketplace	281
• Santa Felicia Storke	282
• Santa Felicia Girsh Park	283
(G) • Santa Felicia Marketplace	27

10 To La Cumbre	#
(G) • Santa Felicia Marketplace	27
• Hollister Camino Real Marketplace	284
• Colusa Del Norte	469

10 To La Cumbre	#
• Del Norte Mendocino	470
(F) • Alameda Padova	590
(DPHS)	
• Alameda Bassano	612
• Cath. Oaks Glen Annie	674
• Cath. Oaks Los Cameros	676
• Cath. Oaks Camino Laguna Vista	672
• Cath. Oaks Windsor	681
• Cath. Oaks Santa Marguerita	679
(E) • Cath. Oaks Fairview	82
• Cath. Oaks Arundel	547
• Cath. Oaks Cambridge	670
• Cath. Oaks Camino Cascada	671
• Cath. Oaks Kellogg	675
• Cath. Oaks Avenida Pequena	548
(D) • Cath. Oaks Patterson	38
• Cath. Oaks Ribera	677
• Cath. Oaks San Marcos	678
(C) • Cath. Oaks Turnpike	39
• Cath. Oaks Camino Del Remedio	549
• Cath. Oaks El Sueno	673
• Cath. Oaks Via Chaparral	1024
(B) • Foothill Cieneguitas	40
• Foothill La Colina JHS	730
• La Cumbre Foothill	772
• La Cumbre Pueblo	771
• La Cumbre Villa La Cumbre	551
• La Cumbre La Colina	425
• La Cumbre Via Lucero	426
(A) • State La Cumbre	156

11 To UCSB/CRM	#
(A) • Transit Center	4
• Chapala Anapamu	216
• Sola Chapala	217
• State Sola	244
• State Arrellaga	245
• State Valerio	246
• State Islay	247
(B) • State Mission	582
• State Pueblo	248



Service on Line 10 is suspended as of August 2020 due to COVID-19 service reductions.

El servicio en la línea 10 se suspendió a partir de agosto de 2020 debido a las reducciones del servicio COVID-19.

Lettered stops are time points. Wheelchair accessible stops are marked with a bullet (•)

Las paradas indicadas con letras son puntos de tiempo. Las paradas con acceso a sillas de ruedas están marcadas con un punto (•)

Bus Stop Information

Información sobre las Paradas del Autobús

11 To UCSB/CRM	#	11 To Downtown SB	#	11 To Downtown SB	#			
• State	Quinto	249	(I) • Storke	Hollister	26	• State	Alamar	251
• State	Constance	250	• Storke	Santa Felicia	877	• State	Constance	819
• State	Alamar	584	• Storke	Phelps	879	• State	Quinto	830
• State	Calle Laureles	252	• Storke	Sierra Madre	371	• State	Pueblo	829
• State	Calle Palo Colorado	253	• El Colegio	Camino Corto	51	• State	Los Olivos	297
(C) • State	San Roque	15	• El Colegio	Los Carneros	1065	(B) • State	Mission	173
• State	Broadmoor	17	• El Colegio	Embarcadero Del Mar	1066	• State	Pedregosa	298
• State	Ontare	255	• El Colegio	Stadium	719	• State	Valerio	892
• State	Hope	256	(H) • UCSB	North Hall	1120	• State	Arrellaga	816
(D) • State	La Cumbre	16	• UCSB	Elings Hall	1121	• Micheltoarena	State	795
• State	Hwy 154	257	Moffett	Goleta Beach	523	• Anacapa	Sola	299
Hollister	Nogal	258	(G) • Santa Barbara Airport	Fowler	966	• Anacapa	Anapamu	126
Hollister	Auhay E.	259	• Fairview	Carson	727	• Carrillo	Anacapa	203
• Hollister	Sport Center	260	• Fairview	Carson	728	(A) • Transit Center		4
• Hollister	San Antonio	261	• Hollister	Pine	289			
• Hollister	Puente	926	• Goleta Valley Community Center		290			
(E) • Hollister	Turnpike (SMHS)	157	(F) • Hollister	Kellogg	25	12x To Goleta	#	
• Hollister	San Marcos	927	• Hollister	Ward	930	(A) • Transit Center		4
• Hollister	Walnut	761	• Hollister	Sumida	1045	• Chapala	Sola	389
• Hollister	Lassen	265	• Hollister	Patterson	266	• Arrellaga	Castillo	115
• Hollister	Patterson	85	• Hollister	San Ricardo	291	(B) • Hollister	Kellogg	925
• Hollister	Sumida Gardens	1044	• Hollister	Walnut	264	• Hollister	Nectarine	181
• Hollister	Ward	268	• Hollister	Via El Cuadro	292	• Hollister	Orange	270
(F) • Hollister	Kellogg	925	• Hollister	San Marcos	263	• Hollister	La Patera (Amtrak Station)	273
• Hollister	Wendy's	269	(E) • Hollister	Turnpike (SMHS)	24	• Hollister	Aero Camino	180
• Hollister	Nectarine	181	• Hollister	Puente	262	• Hollister	Cremona	278
Fairview	Carson	520	• Hollister	Auhay W.	293	• Hollister	Los Carneros Road	932
Fairview	Fowler	521	• Hollister	Auhay E.	752	• Hollister	Coromar	280
(G) • Santa Barbara Airport		963	• Hollister	Arboleda	87	(C) • Storke	Hollister	26
Moffett	Goleta Beach	965	• Hollister	El Mercado	294			
• UCSB	Elings Hall	1023	• State	Hwy 154	824	12x To Santa Barbara	#	
(H) • UCSB	North Hall	42	(D) • State	La Cumbre	156	(C) • Hollister	Storke	28
• El Colegio	Stadium	336	• State	Hope	823	• Hollister	Coromar	754
• El Colegio	Embarcadero Del Mar	1063	• State	Hitchcock	295	• Hollister	Los Carneros Road	279
• El Colegio	Los Carneros	1064	• State	Ontare	831	• Hollister	Aero Camino	285
• El Colegio	Camino Corto	1069	• State	Broadmoor	254	Hollister	La Patera (Amtrak Station)	755
• Santa Catalina Hall		92	(C) • State	Las Positas	29	Hollister	Fairview	288
• Storke	El Colegio	876	• State	De La Vina	296	• Hollister	Pine	289
• Storke	Whittier	372	• State	Calle Laureles	814	• Goleta Valley Community Center		290
• Storke	Phelps	373				(B) • Hollister	Kellogg	25
• Storke	Santa Felicia	374				• Carrillo	Bath	667
(I) • Storke	Hollister	108				(A) • Transit Center		4

Lettered stops are time points. Wheelchair accessible stops are marked with a bullet (•)

Las paradas indicadas con letras son puntos de tiempo. Las paradas con acceso a sillas de ruedas están marcadas con un punto (•)

Bus Stop Information

Información sobre las Paradas del Autobús

14 To Montecito

(A)	• Transit Center	4
	• Figueroa Anacapa	944
	• Figueroa Santa Barbara	945
	• Garden Carrillo	946
	• Garden Canon Perdido	947
(B)	• De la Guerra Laguna	948
	• De la Guerra Olive	708
	• De la Guerra Salsipuedes	711
	• De la Guerra Quarantina	710
	• Milpas De La Guerra	325
	• Milpas Cota	174
(C)	• Milpas Gutierrez	45
	• Milpas Mason	920
	• Milpas Quinientos	318
	• Milpas Cacicque	319
	• Milpas Puerto Vallarta	326
	• Cabrillo Milpas	629
	• Cabrillo Arts Center	630
	• Channel SB Cemetery	682
(D)	• Coast Village Hot Springs	949
	• Coast Village Coast Vill Cir	691
	• Coast Village Middle	693
	• Coast Village Olive Mill	322
	• Olive Mill San Benito	939
	• Olive Mill Hot Springs	840
	• Hot Springs School House	767
	• Hot Springs East Valley	765
(E)	• East Valley San Ysidro	716
	• East Valley Live Oaks	580
	• East Valley Tennis Club	581
	• East Valley Glen Oaks	713
	• East Valley Birnam Wood	717
	• East Valley Lilac	715
(F)	• East Valley Romero Cyn	48
	• Sheffield Birnam Wood	871
	• Sheffield San Leandro	872

14 To Downtown SB

(G)	• N. Jameson Sheffield	49
	• N. Jameson La Vuelta	950
	• N. Jameson Miramar	518
(H)	• San Ysidro San Leandro	50
	• San Ysidro Monte Vista	864
	• San Ysidro Sinaloa	868

14 To Downtown SB

	• San Ysidro Santa Rosa	867
(E)	• East Valley San Ysidro	47
	• East Valley Hot Springs	714
	• Hot Springs Pepper	766
	• Olive Mill Hot Springs	838
	• Olive Mill Olive Mill Ln	839
	• Olive Mill Coast Village	836
	• Coast Village Coast Vill Cir	324
	• Coast Village Middle	321
	• Coast Village Butterfly	320
(D)	• Coast Village Hot Springs	46
	• Cabrillo Los Patos	335
	• Cabrillo Ninos	510
	• Cabrillo Milpas	508
	• Milpas Cacicque	952
	• Milpas Carpinteria	239
	• Milpas Mason	240
(C)	• Milpas Montecito	10
	• Milpas Haley	241
	• Milpas Ortega	242
	• De La Guerra Milpas	706
	• De La Guerra Quarantina	709
	• De La Guerra Olive	707
(B)	• De La Guerra Laguna	44
	• Garden Canon Perdido	953
	• Carrillo Anacapa	203
(A)	• Transit Center	4

15x To SBCC

	• Castillo Montecito	64
	• UCSB Elings Hall	1023
(B)	• UCSB North Hall	42
	• El Colegio Stadium	336
	• El Colegio Embarcadero Del Mar	1063
	• El Colegio Los Carneros	1064
	• El Colegio Camino Corto	1069
(C)	• Santa Catalina Hall	92
	• Storke El Colegio	876
	• Storke Whittier	372
	• Storke Phelps	373
	• Storke Santa Felicia	374
(D)	• Storke Hollister	108
	• Castillo Pershing Park	1086
(A)	• Cliff Loma Alta (SBCC)	23

Service on Line 16 is suspended as of August 2020.
El servicio en la línea 16 se suspendió a partir de agosto de 2020.

16 To SBCC

(A)	• Transit Center	4
	• De La Vina Canon Perdido	346
	• De La Vina Ortega	347
	• De La Vina Haley	348
	• Haley Bath	187
	• Montecito Rancheria	189
(B)	• Cliff Loma Alta	22
	(SBCC)	
(C)	• SBCC West Campus	170

16 To Downtown SB

(C)	• SBCC West Campus	170
(B)	• Cliff Loma Alta	23
	(SBCC)	
	• Castillo Montecito	64
	• Haley De La Vina	63
	• Chapala Haley	213
	• Chapala Cota	343
	• Chapala Canon Perdido	345

(A)	• Transit Center	4
-----	------------------	---

17 To SBCC

(A)	• Transit Center	4
	• Carrillo Bath	200
	• San Andres Canon Perdido	653
	• San Pascual San Pascual	54
(B)	• Canon Perdido	
	• San Pascual Ortega	391
	• Coronel Wentworth	392
	• Rancheria Gutierrez	75
	• Montecito Rancheria	189
(C)	• Cliff Loma Alta	22
	(SBCC)	

17 To Downtown SB

(C)	• Cliff Loma Alta	23
	(SBCC)	
	• Rancheria Gutierrez	846
	• Coronel Wentworth	694
	• San Pascual Ortega	863
(B)	• San Pascual Canon Perdido	53
	• Carrillo San Pascual	3
	• Carrillo Bath	667
(A)	• Transit Center	4

Lettered stops are time points. Wheelchair accessible stops are marked with a bullet (•)

Las paradas indicadas con letras son puntos de tiempo. Las paradas con acceso a sillas de ruedas están marcadas con un punto (•)

Bus Stop Information

Información sobre las Paradas del Autobús

20 To Carpinteria #			20 To Carpinteria #			20 To Downtown SB #		
(A)	• Transit Center	4	• Carpinteria	Concha Loma	450	• Cabrillo	Los Patos	335
	• Anapamu State	183	• Carpinteria	City Hall	663	• Cabrillo	Ninos	510
	• Anacapa Anapamu	126	• Carpinteria	Bailard	452	• Cabrillo	Milpas	508
	• Anacapa Carrillo	184	• Carpinteria	S&S Seeds	453	• Milpas	Cacique	952
	• Anacapa De La Guerra	175	• Carpinteria	Carpinteria	454	• Milpas	Carpinteria	239
	• Anacapa Ortega	468	• Carpinteria	Carpinteria Tech Park	454	• Milpas	Mason	240
	• Haley Santa Barbara	427	• Carpinteria	Hwy 150	455	(B)	• Milpas Montecito	10
	• Haley Garden	182	• Hwy 150	Camino Carreta	456	• Gutierrez	Nopal	463
	• Haley Laguna	428	• Via Real	Business Park	457	• Gutierrez	Salsipuedes	464
	• Haley Salsipuedes	429	(G)	• Via Real Mark	98	• Gutierrez	Laguna	465
	• Haley Quarantina	430	20 To Downtown SB #			• Gutierrez	Santa Barbara	466
	• Haley Milpas	431	(G)	• Via Real Mark	98	• Gutierrez	State	467
(B)	• Milpas Gutierrez	45	• Via Real	Lomita	1089	• Chapala	Haley	213
	• Milpas Mason	920	• Via Real	Vista De Santa Barbara	458	• Chapala	Cota	343
	• Milpas Quinientos	318	• Via Real	Bailard	459	• Chapala	Canon Perdido	345
	• Milpas Cacique	319	• Via Real	City Hall	662	(A)	• Transit Center	4
	• Milpas Puerto Vallarta	326	• Carpinteria	City Hall	662	23 To El Encanto Hghts #		
	• Cabrillo Milpas	629	• Carpinteria	Motel 6	664	(A)	• Storke Hollister	108
	• Cabrillo Arts Center	630	• Carpinteria	Casitas Plaza	342	• Colusa	Del Norte	469
(C)	• Coast Village Hot Springs	949	(F)	• Carpinteria Palm	97	• Del Norte	Mendocino	470
	• Coast Village Coast Vill Cir	691	• Carpinteria	Eugenia	460	(B)	• Alameda Padova	590
	• Coast Village Middle	693	• Carpinteria	Elm	447	(DPHS)		
	• Coast Village Olive Mill	322	• Carpinteria	Reynolds	323	Placer	Padova	471
(D)	• Ortega Hill Evans	95	(E)	• Via Real Santa Ynez	100	Ellwood Station	San Blanco	472
	• Lillie Valencia	432	• Via Real	Sta Monica E	445	• Calle Real	San Rossano	473
	• Lillie Olive	955	• Via Real	Sta Monica W	954	• Brandon	Hempstead	474
	• Lillie Greenwell	778	• Via Real	Casas De Las Flores	443	• Brandon	Padova	475
	• Via Real Padaro W.	910	• Via Real	Sandpiper MHP	102	(C)	• Brandon Evergreen	78
	• Via Real Toro Canyon	909	• Via Real	Jimenez Nursery	441	Evenings ONLY:		
	• Via Real Sentar	907	• Via Real	Padaro E.	440	Salisbury	San Napoli	476
	• Via Real Nidever	904	• Via Real	Gallup & Stribling	439	Salisbury	Padova	477
	• Via Real Gallup & Stribling	905	• Via Real	Nidever	438	• Calle Real	Jenna	660
	• Via Real Padaro E.	902	• Via Real	Sentar	437	• Winchester	Bradford	43
	• Via Real Jimenez Nursery	903	• Via Real	Toro Canyon	436	(D)	• Canyon	
	• Via Real Cravens Lane	442	• Via Real	Padaro W.	435	• Calle Real	Winchester	479
	• Via Real Casas De Las Flores	912	• Lillie	Greenwell	434	23 To Camino Real Mkt #		
	• Via Real Santa Monica	956	• Lillie	Olive	433	(C)	• Brandon Evergreen	78
	• Via Real Cramer	908	• Lillie	Colville	462	• Cathedral Oaks	Brandon	1100
(E)	• Carpinteria Seventh	96	(D)	• Ortega Hill Evans	776	• Alameda	Bassano	612
	• Carpinteria Holly	665	• Coast Village	Coast Vill Cir	324	(B)	• Alameda Padova	611
	• Carpinteria Maple	448	• Coast Village	Middle	321	(DPHS)		
(F)	• Carpinteria Palm	103	• Coast Village	Butterfly	320	• Del Norte	Calaveras	484
	• Carpinteria Casitas Plaza	99	(C)	• Coast Village Hot Springs	46	• Del Norte	Colusa	485
						(A)	• Storke Hollister	26

Lettered stops are time points. Wheelchair accessible stops are marked with a bullet (•)

Las paradas indicadas con letras son puntos de tiempo. Las paradas con acceso a sillas de ruedas están marcadas con un punto (•)

Bus Stop Information

Información sobre las Paradas del Autobús

24x To Camino Real Mkt

(A)	• Transit Center	4
	• Chapala Sola	389
	• Arrellaga Castillo	115
	• UCSB Elings Hall	1023
(B)	• UCSB North Hall	42
	• El Colegio Embarcadero Del Mar	1063

'U' trips ONLY:

(C)	• Camino Pescadero	El Colegio	59
	• Abrego Camino Pescadero		1056
	• Abrego Camino Del Sur		606
	• Abrego Camino Corto		603
(D)	• El Colegio Camino Corto		51
	• El Colegio Los Carneros		1064
(E)	• Santa Catalina Hall		92
	• Storke Phelps		373

'R' trips ONLY:

	• Santa Felicia Storke	282
	• Santa Felicia Girsh Park	283
(F)	• Santa Felicia Market Place	27
	• Hollister Camino Real Marketplace	284
(G)	• Storke Hollister	108

24x To Downtown SB

(G)	• Storke Hollister	26
	• Storke Phelps	879
(E)	• El Colegio Camino Corto	51
	• El Colegio Los Carneros	1065
	• El Colegio Embarcadero Del Mar	1066
(B)	• UCSB North Hall	1120
	• UCSB Elings Hall	1121
	• Carrillo Bath	667
(A)	• Transit Center	4

25 To Winchester

(A)	• Hollister Storke	928
	• Hollister Village	1102
	• Hollister Pacific Oaks	958
	• Hollister Cannon Green	312
(B)	• Hollister Entrance	959
	• Hollister Palo Alto	313
	• Hollister SB Shores	314
	• Hollister Viajero	929
	• Hollister Cath Oaks	960
	• Winchester Bradford	143
	• Winchester Canyon Jenna	660
	• Winchester Bradford	43
(C)	• Calle Real Winchester	479

25 To Camino Real Mkt

(C)	• Calle Real Winchester	479
	• Hollister Cath Oaks	109
	• Hollister Viajero	315
	• Hollister SB Shores	79
	• Hollister Palo Alto	756
(B)	• Hollister Entrance	110
	• Hollister Cannon Green	753
	• Hollister Pacific Oaks	144
	• Hollister Camino Real Marketplace	284
(A)	• Hollister Storke	28
(A)	• Storke Hollister	26

27 To Camino Real Mkt

(A)	• UCSB North Hall	42
	• Ocean Sabado Tarde	834
(B)	• Embarcadero Sabado Tarde	1054
	• Seville Embarcadero Del Mar	1052
	• Abrego Camino Pescadero	1056
	• Abrego Camino Del Sur	606
	• Abrego Camino Corto	603
(C)	• Santa Catalina Hall	92
	• Storke El Colegio	876
	• Storke Whittier	372
	• Storke Phelps	373
	• Santa Felicia Storke	282
	• Santa Felicia Girsh Park	283
(D)	• Santa Felicia Marketplace	27

27 To UCSB

(D)	• Santa Felicia Market Place	27
	• Hollister Camino Real Marketplace	284
	• Storke Market Place	281
	• Storke Santa Felicia	877
	• Storke Phelps	879
	• Storke Sierra Madre	371
(C)	• El Colegio Camino Corto	51
	• Camino Del Sur Picasso	60
	• Abrego Camino Pescadero	608
(B)	• Seville Embarcadero Del Mar	1053
	• Embarcadero Sabado Tarde	1055
	• Ocean Sabado Tarde	490
(A)	• UCSB North Hall	1120

28 To Camino Real Mkt

(A)	• UCSB North Hall	42
	• El Colegio Stadium	336
	• El Colegio Embarcadero Del Mar	1063
	• El Colegio Los Carneros	1064
	• El Colegio Camino Corto	1069
(B)	• Santa Catalina Hall	92
	• Storke El Colegio	876
	• Storke Whittier	372
(D)	• Santa Felicia Marketplace	27

28 To UCSB

(D)	• Santa Felicia Market Place	27
	• Hollister Camino Real Marketplace	284
(C)	• Storke Market Place	281
	• Storke Santa Felicia	877
	• Storke Phelps	879
	• Storke Sierra Madre	371
(B)	• El Colegio Camino Corto	51
	• El Colegio Los Carneros	1065
	• El Colegio Embarcadero Del Mar	1066
	• El Colegio Stadium	719
(A)	• UCSB North Hall	1120

Lettered stops are time points. Wheelchair accessible stops are marked with a bullet (•)

Las paradas indicadas con letras son puntos de tiempo. Las paradas con acceso a sillas de ruedas están marcadas con un punto (•)

Bus Stop Information

Información sobre las Paradas del Autobús

36 Seaside Loop	#	37 To the Westside	#	37 To the Eastside	#
(A) • Fifth Linden	1080	(A) • Montecito Franklin Center	128	(D) • Mountain Valerio	125
(A) • Linden Sixth	555	• Soledad Gutierrez	874	• Valerio Gillespie	894
• Linden Seventh	780	• Gutierrez Alisos	748	• Gillespie Micheltorena	747
• Carpinteria Maple	448	• Milpas Haley	241	• Micheltorena Chino	797
(B) • Carpinteria Palm	103	• Cota Quarantina	699	• Micheltorena Almond	798
• Casitas Plaza	565	• Cota Olive	153	• Micheltorena Castillo	799
• Casitas Pass Cameo	566	• Cota Garden	696	• Micheltorena Bath	800
• Ogan La Manida	567	(B) • Cota Anacapa	700	• Micheltorena Chapala	801
• Camino Trillado Grenada	568	• Cota State	186	• Micheltorena State	795
(C) • El Carro El Carro Park	122	• Chapala Cota	343	• Anacapa Sola	299
• El Carro Linden	569	• Chapala Canon Perdido	345	Anacapa Victoria	614
• Malibu Tomol	570	(C) • Transit Center	4	(E) • Anacapa Anapamu	126
• Sterling El Carro	571	• Chapala Anapamu	216	• Anacapa Figueroa	613
• El Carro Azalea	572	• Chapala Sola	389	• Anacapa Carrillo	184
• El Carro Eucalyptus	573	• Micheltorena De La Vina	802	• Anacapa Canon Perdido	610
• Santa Ynez El Carro	574	• Micheltorena Bath	803	• Anacapa De La Guerra	175
(D) • Santa Ynez Via Real	123	• Micheltorena Castillo	804	• Anacapa Ortega	468
(E) • Carpinteria Seventh	96	• Micheltorena Dutton	805	(B) • Cota Anacapa	697
• Carpinteria Holly	665	• Micheltorena San Andres	794	• Cota Garden	698
• Linden Ninth	575	• Micheltorena Gillespie	790	• Cota Olive	127
• Linden Eighth	557	• Micheltorena Robbins	793	• Cota Quarantina	695
• Seventh Linden	1079	(D) • Mountain Valerio	125	• Milpas Cota	174
(A) • Fifth Linden	1080			• Montecito Milpas	7
(Amtrak Station)				(A) • Montecito Franklin Center	128



Service on Lines 36 & 37 is suspended as of August 2020 due to COVID-19 service reductions.

The Downtown and Waterfront Shuttles are currently suspended through the Summer of 2021.

El servicio en las líneas 36 y 37 se suspendió a partir de agosto de 2020 debido a las reducciones del servicio COVID-19.

Los shuttles del Downtown y Waterfront están actualmente suspendidos hasta el verano de 2021.

Lettered stops are time points. Wheelchair accessible stops are marked with a bullet (•)

Las paradas indicadas con letras son puntos de tiempo. Las paradas con acceso a sillas de ruedas están marcadas con un punto (•)

Notifying the Public of Rights Under Title VI

The Santa Barbara Metropolitan Transit District (MTD) operates its programs and services without regard to race, color, and national origin in accordance with Title VI of the Civil Rights Act. Any person who believes she or he has been aggrieved by any unlawful discriminatory practice under Title VI may file a complaint with MTD.

For more information on MTD's civil rights program, and the procedures to file a complaint, contact 805-963-3364; email info@sbmtd.gov; visit www.sbmtd.gov; or visit our administrative office at 550 Olive Street, Santa Barbara, CA 93101.

A complainant may file a complaint directly with the Federal Transit Administration at the following address: Office of Civil Rights, Attention: Title VI Program Coordinator, 1200 New Jersey Avenue, SE, Washington, DC 20590.

If information is needed in another language, contact 805-963-3364.


Notificación al público sobre sus derechos bajo el Título VI

Santa Barbara Metropolitan Transit District (MTD) opera sus programas y servicios sin discriminar según la raza, color y nacionalidad de acuerdo con el Título VI de la Ley de Derechos Humanos. Cualquier persona que crea que ha sido agraviada por cualquier práctica de discriminación ilegal bajo el Título VI puede presentar una denuncia al MTD.

Para más información sobre el programa de derechos civiles de MTD y los procedimientos para presentar una denuncia, llame al 805-963-3364; envíe un correo electrónico a info@sbmtd.gov; visite www.sbmtd.gov; o visite nuestra oficina administrativa en 550 Olive Street, Santa Barbara, CA 93101.

Un demandante puede presentar una denuncia directamente con la Administración Federal de Tránsito en la siguiente dirección: Office of Civil Rights, Attention: Title VI Program Coordinator, 1200 New Jersey Avenue, SE, Washington, DC 20590.

Si necesita información en otro idioma, llame al 805-963-3364.



Bike & Bus

Bikes may be loaded on easy-to-use bike racks found mounted to the front of all MTD buses (except electric shuttles). Simple instructions are posted directly on the racks. Two bikes can be held at once and are kept in place by a spring-loaded clamp. The racks hold most wheel and frame sizes including some children's bikes. You are responsible for loading, securing, and removing your own bicycle.

You need to know

- Bicycle racks are available on a first come-first served basis. Once the rack is full, passengers must wait for the next bus or lock their bikes at the bus stop.
- Bicycles are not allowed inside MTD buses (except folding bikes held by passengers).
- No motorized bicycles are allowed, except lightweight electric bikes with fully enclosed battery packs. Only single seat, two-wheel bicycles are permitted on the bike racks. (BICYCLES MUST FIT SECURELY IN THE RACK and CANNOT OBSTRUCT THE DRIVER'S VIEW). All accessories that obstruct the driver's view or the bus headlights must be removed.
- Please return the rack to the upright position when it is empty.

Don't forget your bike!

¡No olvide su bicicleta!

MTD will charge a \$10 handling fee (cash, local check, or money order ONLY) for the return of any bike that is left on the bus.

MTD le cobrará \$10 (SÓLO efectivo, cheque local o giro postal) por los gastos de devolución de las bicicletas que se dejen abandonadas en el autobús.

(805) 963-3364
550 Olive Street, Santa Barbara


Bicycle racks are provided as a convenience. MTD is not responsible for damages incurred or caused to bicycles or for injury to the cyclist while loading and unloading bicycles. MTD is also not responsible for theft or loss of bicycles. The cyclist is responsible for any damage caused by using the bicycle racks. Unclaimed bikes are held for 90 days and then donated to the Santa Barbara Bicycle Coalition.

Bicicleta y Autobús

Los ciclistas pueden subir sus bicicletas al portabicicletas ubicado en el frente de todos los autobuses (excepto los transbordadores eléctricos). Hay instrucciones simples en el portabicicletas. Se pueden llevar dos bicicletas a la vez y se mantienen en su lugar con una grapa de resorte. Los portabicicletas sujetan la mayoría de tamaños de llantas y cuadros incluyendo algunas bicicletas de niños. Usted es responsable de subir, asegurar y bajar su bicicleta.

Lo que Necesita Saber

- Los portabicicletas están disponibles por orden de llegada. Si están todos ocupados, el pasajero debe esperar al próximo autobús o dejar su bicicleta atada con candado en la parada del autobús.
- No se permite subir bicicletas adentro de los autobuses de MTD (con la excepción de las bicicletas plegables que cargan los pasajeros).
- No se permiten bicicletas con motor excepto las bicicletas eléctricas con baterías completamente cubiertas. Solo se permiten bicicletas de dos llantas y un asiento en los portabicicletas. (LAS BICICLETAS DEBEN CABER BIEN EN EL PORTABICICLETAS Y NO PUEDEN OBSTRUIR LA VISTA DEL CHOFER). Todos los accesorios que puedan obstruir la vista del chofer o las luces del autobús deben ser retirados.
- Por favor, regrese el portabicicletas a la posición inicial cuando esté vacío.



This symbol denotes routes that can carry bicycles.

Este símbolo indica que la ruta puede transportar bicicletas.

Los portabicicletas se ofrecen para conveniencia de los pasajeros. MTD no es responsable de los daños incurridos o causados a las bicicletas o por lesiones al ciclista mientras sube o baja su bicicleta. Además, MTD no es responsable del robo o pérdida de bicicletas. El ciclista es responsable por cualquier daño causado por usar el portabicicletas. Las bicicletas no reclamadas se llevan a cabo durante 90 días y luego se donan a la Santa Barbara Bicycle Coalition.

Bus Safety Rules

To ensure safe & pleasant bus service for all passengers, MTD requires that you follow the rules:

- Never interfere with the driver's ability to drive safely.
- No smoking or using electronic cigarettes on the bus, at the Transit Center, or within 20 feet of any bus stop.
- No use of matches or lighters on the bus.
- No combustibles such as fireworks, gasoline, car batteries, paint, etc. on the bus.
- No eating or drinking on the bus. Exceptions may be made for medical conditions.
- No pushing, shoving or fighting.
- No profanity. No threatening language or gestures.
- No spitting or throwing any objects inside or out of the bus.
- No hanging of any body parts or other items outside the bus window.
- No vandalism.
- Shirts, shoes, & good hygiene are required in buses and at the Transit Center. No personal grooming on the bus.
- No use of audio devices except with headphones.
- Arrive at the bus stop a few minutes before the bus is scheduled to depart.
- Have your fare ready before the bus arrives and save time by using passes, tokens, or coins to pay your fare whenever possible.
- Stand back from the curb and keep children away from the curb while waiting for the bus to arrive. Do not allow children to run into the path of the bus or other passengers.
- If the approaching bus is the one you want, clearly flag the driver so that he or she knows to stop - stand safely in open view and give a friendly wave or nod. If the approaching bus is NOT the bus you want and you're the only one at the bus stop, signal the driver to keep going.
- Please be extremely careful in wet weather as you approach, enter, and exit the bus.
- Do not run after the bus if it is departing the stop. You could slip and injure yourself. If the bus has begun its departure, the driver cannot stop in the traffic lane to board passengers. At the Transit Center, the bus cannot board passengers after it has crossed the red line.
- Face coverings must be worn at all times, covering both nose and mouth.
- Keep the volume of your conversations low including when talking on a cell phone.
- Personal belongings must be stowed out of the aisle. Storage racks may be available.
- Articles that are leaking or emitting offensive odors (such as bags of recyclables) are not allowed on the bus.
- Strollers must be folded and stowed out of the aisle and babies must be held securely.
- Bicycles are not allowed inside the bus (except a folding bike held by the passenger).
- Skateboards must be held or placed on the floor out of the aisle with the wheels up.
- Surfboards under 6 ft are allowed in all buses.
- Trained service animals must be on a harness or leash at all times and either sit on the floor out of the aisle or be held on the passenger's lap.
- Small animals in approved carriers may be brought on board.
- Board and exit the bus in an orderly manner, using the handrails for safety. Assist small children on and off the bus.
- Take a seat as quickly as possible (one seat per person and please keep your feet off the seats). Keep children safe and seated when possible while on the bus.
- Please observe priority seating for passengers who are elderly or passengers with disabilities.
- Remain seated while the bus is moving. Do not sit in the aisle or in the luggage area.
- Stay behind the line on the floor behind the driver at all times.
- Signal that you want to get off by pulling the cord. Remain seated until the bus stops. Exit through the rear door if it is safe to do so.
- After exiting the bus, cross the street at the nearest intersection or marked cross walk. Do not walk in front of the bus to cross the street unless the bus is stopped at a stop sign or a red light. Watch for traffic under all circumstances. Never run in front of the bus for any reason.

These rules are not all-inclusive and MTD reserves the right to prohibit any behavior or actions which we feel may be inappropriate or unsafe. We appreciate your cooperation.

VIOLATION OF THESE RULES MAY RESULT IN REFUSAL OF SERVICE!

Reglas de Seguridad

Para asegurar un servicio seguro y placentero para todos nuestros pasajeros, MTD requiere que siempre sigan las siguientes reglas:

- Nunca interfiera con la habilidad del conductor para manejar de forma segura.
- Se prohíbe fumar o usar cigarrillos electrónicos en los autobuses, en el Centro de Tránsito o a menos de 20 pies de cualquier parada de autobús.
- No se permite usar cerillos ni encendedores en el autobús.
- Está prohibido comer o beber en el autobús.
- No se permite empujar ni pelear.
- No se permite blasfemar. No use lenguaje ni gestos vulgares o amenazantes.
- No escupa ni tire objetos dentro o fuera del autobús.
- No saque ninguna parte de su cuerpo ni objetos por la ventana del autobús.
- No se permiten los actos vandálicos.
- No se permiten combustibles ni explosivos de ningún tipo en el autobús, como fuegos artificiales, gasolina, baterías de coche, pintura, etc.
- Es obligatorio llevar camisa y zapatos y tener buena higiene en el autobús y en el Centro de Tránsito. No se permite realizar su aseo personal en el autobús.
- Llegue a la parada del autobús unos minutos antes de la hora de partida.
- Tenga su tarifa lista antes de que llegue el autobús y ahorre tiempo usando pases, fichas o monedas para pagar su tarifa cuando sea posible.
- Por favor párese lejos de la orilla de la banqueta y mantenga a los niños alejados de la orilla de la banqueta mientras esperan al autobús. No permita que sus niños corran enfrente del autobús u otros pasajeros.
- Si el autobús que se aproxima es la línea que usted desea, dé señas al chofer para que pare -- póngase a la vista y haga una pequeña señal o movimiento de cabeza. Si el autobús que se aproxima no es la línea que usted desea hagale señas al chofer para que siga su camino sin parar.
- Por favor, sea extremadamente cuidadoso en tiempo lluvioso cuando se acerque, se suba o baje del autobús.
- No corra detrás del autobús si ya está saliendo de la parada. Usted podría resbalarse y lastimarse. Si el autobús ha comenzado a avanzar, el conductor no puede parar el tráfico para dejar abordar a más pasajeros. En el Centro de Tránsito, los pasajeros no pueden subir al autobús una vez que cruce la línea roja.
- Las cubiertas faciales deben usarse en todo momento, cubriendo tanto la nariz y la boca.
- Mantenga un volumen moderado en sus conversaciones en persona o por teléfono.
- Mantenga los objetos personales fuera del pasillo. Puede haber espacio para guardarlos.
- No se permiten en el autobús artículos que goteen o huelan mal (por ejemplo, bolsas de artículos para reciclar).
- Las carriolas de los niños deben plegarse y guardarse fuera del pasillo. Los bebés deben ir asegurados.
- No se permite subir bicicletas al autobús (excepto bicicletas plegables que cargue el pasajero).*
- Las patinetas se deben llevar sujetas o colocadas en el piso con las ruedas hacia arriba y fuera del pasillo.
- Están permitidas las tablas de surf menores de 6 pies en todos los autobuses.
- Todos los animales de servicio deben estar sujetos con arnés o correa y sentados en el piso fuera del pasillo o sujetos sobre las piernas del pasajero.
- Se permite subir a bordo animales pequeños en jaulas transportadoras aprobadas.
- Aborde y baje ordenadamente. Por favor use las barandillas cuando suba o baje y cuando vaya en el autobús.
- Por favor tome asiento lo más pronto posible (un asiento por pasajero; no pise los asientos). Por favor mantenga a los niños seguros y sentados en el autobús.
- Por favor, dé prioridad para sentarse a las personas mayores y a las personas con discapacidades.
- Permanezca sentado mientras el autobús está en movimiento. No se permite sentarse en el pasillo.
- Permanezca detrás de la línea marcada en el suelo detrás del conductor en todo momento.
- Indique que desea bajarse jalando del cordón. Permanezca sentado hasta que se detenga el autobús. Salga por la puerta trasera.
- Al salir del autobús, si necesita cruzar la calle, hágalo en la intersección o paso de peatones más cercano. No cruce enfrente del autobús a menos que éste esté parado en una señal de alto o luz roja. Ponga atención al tráfico en todo momento. Nunca corra enfrente de un autobús por ninguna razón.

Esta lista no incluye todas las reglas y MTD se reserva el derecho de prohibir cualquier comportamiento o acción que considere inapropiados o inseguros. Le agradecemos su cooperación.

¡EL INCUMPLIMIENTO DE ESTAS REGLAS PUEDE CAUSAR QUE SE LE NIEGUE EL SERVICIO DE AUTOBÚS!

Services for Passengers with Disabilities

MTD offers many services for passengers with disabilities. In addition to the list below, passengers may also contact Easy Lift at 681-1181 (www.easylift.org), the provider of Americans with Disabilities Act Paratransit Service for persons who are unable to use MTD buses due to a disability.

Reduced Fare and Medicare ID Cards

Eligible passengers with disabilities pay a reduced fare to ride MTD buses. A special photo identification card or Medicare card must be shown to the driver upon boarding. To obtain a reduced fare MTD photo ID card, passengers must get a certification form completed by a qualified health care professional. Certification forms are available at the MTD Transit Center, on MTD's website, or by calling 963-3366. If the photo ID card is lost, a replacement fee of \$5.00 will be charged.

Wheelchair Accessibility All MTD buses are equipped with wheelchair ramps and can accommodate all wheelchairs and three-wheeled scooters that comply with the Americans with Disabilities Act guidelines. When boarding the bus, please back on to the ramp for your safety, if possible. Most bus stops are wheelchair accessible and are marked with a wheelchair symbol. Wheelchair accessible stops are marked with a bullet (•) in this Guide.

TDD Users of TDD systems for hearing and speech impairment may receive schedule information by calling 681-1181 daily between the hours of 8 am - 12 pm and 1 pm - 5 pm. You may also dial 711 to access California Relay Service.

Visually Impaired Passengers All transfer point bus stops and major intersections are announced inside the bus. As the bus approaches bus stops that are served by more than one route, the bus line number is announced to passengers outside the bus. The driver will also announce any other stops on request. The Schedule Guide is available in large print at Santa Barbara's Braille Institute, 682-6222, and at the Transit Center.

Service Animals Trained service animals such as guide dogs may ride the bus. All service animals must be under the control of their owner and either sit on the floor out of the aisle or be held on the passenger's lap.

Reasonable Modifications To ensure equality and fairness, MTD is committed to making reasonable modifications to its policies, practices, and procedures to avoid discrimination and ensure programs and services are accessible to individuals with disabilities. Requests for modifications can be made by calling or contacting MTD through the website.

Servicios para Pasajeros con Discapacidades

MTD ofrece muchos servicios para pasajeros con discapacidades. Además de la lista a continuación, los pasajeros también pueden contactar a Easy Lift al 681-1181 (www.easylift.org), el proveedor de Americans with Disabilities Act (ADA) Servicio Paratransito para personas que no pueden usar los autobuses MTD debido a una discapacidad.

Tarjetas de Tarifa Reducida y Medicare

Los pasajeros elegibles con discapacidades pagan una tarifa reducida para viajar en los autobuses de MTD. Al abordar muéstre al conductor su credencial de identificación con foto o tarjeta de Medicare. Para obtener la tarjeta de identificación con foto del MTD con tarifas reducidas los pasajeros deben obtener un formulario de certificación completado y firmado por un profesional de la salud calificado. Hay formularios de certificación disponibles en el Centro de Tránsito de MTD o llamando al 963-3366. Si pierde su credencial con foto, el costo de remplazo sera de \$5.00.

Accesibilidad para Sillas de Ruedas Todos los autobuses de MTD están equipados con rampas para sillas de ruedas y pueden acomodar todo tipo de sillas de ruedas y además sillas de tres llantas que satisfacen las reglas de la Ley para Americanos con Discapacidades. Si es posible, para mayor seguridad, retroceda hacia la rampa cuando aborde el autobús. La mayoría de las paradas del autobús son accesibles y están marcadas con un símbolo de silla de ruedas. Las paradas que son accesibles para sillas de ruedas están marcadas con el siguiente símbolo (•) en esta guía.

TDD Los usuarios de sistemas TDD para discapacidad auditiva y del habla pueden recibir información sobre los horarios

llamando al 681-1181 todos los días de 8am a 12 pm y de 1 pm a 5 pm. También pueden marcar el 711 para acceder el Servicio de Retransmisión de California.

Pasajeros con Discapacidades Visuales

Todos los puntos de transferencia e intersecciones importantes son anunciadas dentro del autobús. Cuando el autobús se aproxima a una parada en que para más de una ruta, el número de la línea se anuncia a los pasajeros fuera del autobús. El conductor también anunciará cualquier otra parada se le pida. La Guía de Rutas y Horarios está disponible con letra grande en el Instituto Braille de Santa Bárbara, 682-6222, o en el Centro de Tránsito.

Animales de Servicio Los animales de servicio que hacen de guías (como perros) sí pueden usar el autobús. Todos los animales de servicio deben estar bajo el control de su dueño y sentados en el suelo, fuera del pasillo o en las piernas del pasajero.

Modificaciones razonables Para garantizar la igualdad y la imparcialidad, MTD se compromete a realizar modificaciones razonables en sus políticas, prácticas y procedimientos para evitar la discriminación y garantizar que los programas y servicios sean accesibles para las personas con discapacidades. Las solicitudes de modificaciones se pueden realizar llamando o contactando a MTD a través del sitio web.

WEST SB-EAST SB

La Cumbre JHS • San Andres • Anapamu • SBHS • Milpas • Salinas

1

2

From West SB to East SB

Line 1			Line 2			
Modoc & Portesuello (A) ▶	San Andres & Anapamu (B) ▶	TRANSIT CENTER Arrive (C)	TRANSIT CENTER Depart (C) ▶	Santa Barbara High School (D) ▶	Montecito & Milpas (E) ▶	Punta Gorda & Salinas (F)
MONDAY - FRIDAY						
....	5:36	5:42
....	5:50	5:56
....	6:05	6:11
....	6:20	6:26
6:05	6:12	6:25	6:25	6:30	6:37	6:47
6:25	6:32	6:45	6:45	6:50	6:57	7:07
6:40	6:47	7:00	7:00	7:05	7:12	7:22
6:55	7:02	7:15	7:15	7:20	7:27	7:37
7:10	7:17	7:30	7:30	7:35	7:42	7:52
7:25	7:32	7:45	7:45	7:50	7:57	8:07
7:40	7:47	8:00	8:00	8:05	8:12	8:22
7:55	8:02	8:15	8:15	8:20	8:27	8:37
8:10	8:17	8:30	8:30	8:35	8:42	8:50
8:25	8:32	8:45	8:45	8:50	8:57	9:07
8:40	8:47	9:00	9:00	9:05	9:12	9:22
8:55	9:02	9:15	9:15	9:20	9:27	9:37
9:10	9:17	9:30	9:30	9:35	9:42	9:52
9:25	9:32	9:45	9:45	9:50	9:57	10:07
9:40	9:47	10:00	10:00	10:05	10:12	10:22
9:55	10:02	10:15	10:15	10:20	10:27	10:37
10:10	10:17	10:30 ^e	10:30	10:35	10:42	10:52
10:25	10:32	10:45	10:45	10:50	10:57	11:07
10:40	10:47	11:00	11:00	11:05	11:12	11:22
10:55	11:02	11:15	11:15	11:20	11:27	11:37
11:10	11:17	11:30	11:30	11:35	11:42	11:52
11:25	11:32	11:45	11:45	11:50	11:57	12:07
11:40	11:47	12:00	12:00	12:05	12:12	12:22
11:55	12:02	12:15	12:15	12:20	12:27	12:37
12:10	12:17	12:30	12:30	12:35	12:42	12:52
12:25	12:32	12:45	12:45	12:50	12:57	1:07
12:40	12:47	1:00	1:00	1:05	1:12	1:22
12:55	1:02	1:15	1:15	1:20	1:27	1:37
1:10	1:17	1:30	1:30	1:35	1:42	1:52

↔ P.M. A.M. ↔

e = End of the line. Termina la línea.

Lines 1 & 2 continued on next page.



WEST SB-EAST SB

La Cumbre JHS • San Andres • Anapamu • SBHS • Milpas • Salinas

From West SB to East SB

Line 1			Line 2			
Modoc & Portesuello (A) ▶	San Andres & Anapamu (B) ▶	TRANSIT CENTER Arrive (C)	TRANSIT CENTER Depart (C) ▶	Santa Barbara High School (D) ▶	Montecito & Milpas (E) ▶	Punta Gorda & Salinas (F)
MONDAY - FRIDAY						
1:25	1:32	1:45	1:45	1:50	1:57	2:07
1:40	1:47	2:00	2:00	2:05	2:12	2:22
1:55	2:02	2:15	2:15	2:20	2:27	2:37
2:10	2:17	2:30	2:30	2:35	2:42	2:52
....	2:40	2:45	2:52	3:02
2:25	2:32	2:50	2:50	2:55	3:02	3:12
2:40	2:47	3:00	3:00	3:05	3:12	3:22
2:50	2:57	3:10	3:10	3:15	3:22	3:32
3:00	3:07	3:20	3:20	3:25	3:32	3:42
3:10	3:17	3:30	3:30	3:35	3:42	3:52
3:20	3:27	3:40	3:40	3:45	3:52	4:02
3:30	3:37	3:50	3:50	3:55	4:02	4:12
3:40	3:47	4:00	4:00	4:05	4:12	4:22
3:50	3:57	4:10	4:10	4:15	4:22	4:32
4:00	4:07	4:20	4:20	4:25	4:32	4:42
4:10	4:17	4:30	4:30	4:35	4:42	4:52
4:20	4:27	4:40	4:40	4:45	4:52	5:02
4:30	4:37	4:50	4:50	4:55	5:02	5:12
4:40	4:47	5:00	5:00	5:05	5:12	5:22
4:50	4:57	5:10	5:10	5:15	5:22	5:32
5:00	5:07	5:20	5:20	5:25	5:32	5:42
5:10	5:17	5:30	5:30	5:35	5:42	5:52
5:20	5:27	5:45	5:45	5:50	5:55	6:03
5:30	5:37	5:50 ^e
5:40	5:47	6:00	6:00	6:05	6:10	6:18
5:55	6:02	6:15 ^e	6:15	6:20	6:25	6:33
6:10	6:17	6:30	6:30	6:35	6:40	6:48
6:40	6:47	7:00	7:00	7:05	7:10	7:18
7:10	7:17	7:30	7:30	7:35	7:40	7:48
7:40	7:47	8:00	8:00	8:05	8:10	8:18
8:25	8:32	8:45	8:45	8:50	8:55	9:03
8:55	9:02	9:15	9:15	9:20	9:25	9:33
9:40	9:47	10:00	10:00	10:05	10:10	10:18

P.M. →

e = End of the line. Termina la línea.

WEST SB-EAST SB

La Cumbre JHS • San Andres • Anapamu • Anapamu • SBHS • Milpas • Salinas

1

2

From West SB to East SB

Line 1		TRANSIT CENTER	TRANSIT CENTER	Line 2		Punta Gorda & Salinas
Modoc & Portesuello Ⓐ ▶	San Andres & Anapamu Ⓑ ▶	Arrive Ⓒ	Depart Ⓒ ▶	Santa Barbara High School Ⓓ ▶	Montecito & Milpas Ⓔ ▶	Ⓕ
SATURDAY						
....	6:10	6:16
6:15	6:22	6:35	6:35	6:40	6:47	6:53
7:00	7:07	7:20	7:20	7:25	7:32	7:42
7:22	7:29	7:42	7:42	7:47	7:54	8:04
7:41	7:48	8:05	8:05	8:10	8:17	8:27
8:07	8:14	8:27	8:27	8:32	8:39	8:49
8:30	8:37	8:50	8:50	8:55	9:02	9:12
8:52	8:59	9:12	9:12	9:17	9:24	9:34
9:15	9:22	9:35	9:35	9:40	9:47	9:57
9:37	9:44	9:57	9:57	10:02	10:09	10:19
10:00	10:07	10:20	10:20	10:25	10:32	10:42
10:22	10:29	10:42	10:42	10:47	10:54	11:04
10:45	10:52	11:05	11:05	11:10	11:17	11:27
11:07	11:14	11:27	11:27	11:32	11:39	11:49
11:30	11:37	11:50	11:50	11:55	12:02	12:12
11:52	11:59	12:12	12:12	12:17	12:24	12:34
12:15	12:22	12:35	12:35	12:40	12:47	12:57
12:37	12:44	12:57	12:57	1:02	1:09	1:19
1:00	1:07	1:20	1:20	1:25	1:32	1:42
1:22	1:29	1:42	1:42	1:47	1:54	2:04
1:45	1:52	2:05	2:05	2:10	2:17	2:27
2:07	2:14	2:27	2:27	2:32	2:39	2:49
2:30	2:37	2:50	2:50	2:55	3:02	3:12
2:52	2:59	3:12	3:12	3:17	3:24	3:34
3:15	3:22	3:35	3:35	3:40	3:47	3:57
3:37	3:44	3:57	3:57	4:02	4:09	4:19
4:00	4:07	4:20	4:20	4:25	4:32	4:42

⇐ P.M. A.M. ⇐



WEST SB-EAST SB

La Cumbre JHS • San Andres • Anapamu • SBHS • Milpas • Salinas

From West SB to East SB

Line 1			Line 2			
Modoc & Portesuello (A) ▶	San Andres & Anapamu (B) ▶	TRANSIT CENTER Arrive (C)	TRANSIT CENTER Depart (C) ▶	Santa Barbara High School (D) ▶	Montecito & Milpas (E) ▶	Punta Gorda & Salinas (F)
SATURDAY						
4:22	4:29	4:42	4:42	4:47	4:54	5:04
4:45	4:52	5:05	5:05	5:10	5:17	5:27
5:07	5:14	5:27	5:27	5:32	5:39	5:49
5:30	5:37	5:50	5:50	5:55	6:00	6:08
5:52	5:59	6:12	6:12	6:17	6:22	6:30
6:15	6:22	6:35	6:35	6:40	6:45	6:53
6:37	6:44	6:57	6:57	7:02	7:07	7:15
7:00	7:07	7:20	7:40	7:45	7:50	7:58
7:30	7:37	7:50 ^e
7:52	7:59	8:12	8:12	8:17	8:22	8:30
8:35	8:42	8:55	8:55	9:00	9:05	9:13
9:07	9:14	9:27	9:27	9:32	9:37	9:45
9:50	9:57	10:10	10:10	10:15	10:20	10:28 ^q

P.M. ⇨

e = End of the line. Termina la línea.

q = Continues to Voluntario & Carpinteria on request. Continúa hasta Voluntario y Carpinteria si se solicita.

WEST SB-EAST SB

La Cumbre JHS • San Andres • Anapamu • SBHS • Milpas • Salinas

1

2

From West SB to East SB

Line 1		TRANSIT	Line 2			
Modoc & Portesuello (A) ▶	San Andres & Anapamu (B) ▶	CENTER Arrive (C)	CENTER Depart (C) ▶	Santa Barbara High School (D) ▶	Montecito & Milpas (E) ▶	Punta Gorda & Salinas (F)
SUNDAY						
7:35	7:42	7:55	7:55	8:00	8:07	8:17
8:05	8:12	8:25	8:25	8:30	8:37	8:47
8:35	8:42	8:55	8:55	9:00	9:07	9:17
9:05	9:12	9:25	9:25	9:30	9:37	9:47
9:35	9:42	9:55	9:55	10:00	10:07	10:17
10:05	10:12	10:25	10:25	10:30	10:37	10:47
10:35	10:42	10:55	10:55	11:00	11:07	11:17
11:05	11:12	11:25	11:25	11:30	11:37	11:47
11:35	11:42	11:55	11:55	12:00	12:07	12:17
....	12:25	12:30	12:37	12:47
12:05	12:12	12:25	12:47	12:52	12:59	1:09
12:35	12:42	12:55	1:10	1:15	1:22	1:32
1:05	1:12	1:25	1:32	1:37	1:44	1:54
1:35	1:42	1:55	1:55	2:00	2:07	2:17
1:57	2:04	2:17	2:17	2:22	2:29	2:39
2:20	2:27	2:40	2:40	2:45	2:52	3:02
2:42	2:49	3:02	3:02	3:07	3:14	3:24
3:05	3:12	3:25	3:25	3:30	3:37	3:47
3:27	3:34	3:47	3:47	3:52	3:59	4:09
3:50	3:57	4:10	4:10	4:15	4:22	4:32
4:12	4:19	4:32	4:32	4:37	4:44	4:54
4:35	4:42	4:55	4:55	5:00	5:07	5:17
4:57	5:04	5:17	5:17	5:22	5:29	5:39
5:20	5:27	5:40	5:40	5:45	5:52	6:02
5:42	5:49	6:02	6:02	6:07	6:14	6:24
6:05	6:12	6:25	6:30	6:35	6:40	6:48
6:27	6:34	6:47 e
6:50	6:57	7:10	7:10	7:15	7:20	7:28
7:01	7:08	7:21 e
7:25	7:32	7:45	7:45	7:50	7:55	8:03
8:05	8:12	8:25	8:25	8:30	8:35	8:43 q
8:40	8:47	9:00	9:00	9:05	9:10	9:18 q

⇐ P.M. A.M. ⇐

e = End of the line. Termina la línea.

q = Continues to Voluntario & Carpintería on request. Continúa hasta Voluntario y Carpintería si se solicita.

Lines 1 & 2 continued on next page.



WEST SB-EAST SB

La Cumbre JHS • San Andres • Anapamu • SBHS • Milpas • Salinas

From East SB to West SB

Line 2				Line 1		
Punta Gorda & Salinas (F) ▶	Milpas & Montecito (E) ▶	Santa Barbara High School (D) ▶	TRANSIT CENTER Arrive (C) ▶	TRANSIT CENTER Depart (C) ▶	San Andres & Anapamu (B) ▶	Modoc & Portesuello (A)
MONDAY - FRIDAY						
5:42	5:49	5:54	6:03
5:56	6:03	6:10	6:25	6:25	6:32	6:40
6:11	6:18	6:25	6:40	6:40	6:47	6:55
6:26	6:33	6:40	6:55	6:55	7:02	7:10
....	7:10	7:17	7:25
6:47	6:57	7:03	7:20	7:25	7:32	7:40
7:07	7:17	7:23	7:40	7:40	7:47	7:55
....	7:55	8:02	8:10
7:22	7:32	7:38	7:55	8:10	8:17	8:25
7:37	7:47	7:53	8:10 e
7:52	8:02	8:08	8:25	8:25	8:32	8:40
8:07	8:17	8:23	8:40	8:40	8:47	8:55
8:22	8:32	8:38	8:55	8:55	9:02	9:10
....	9:10	9:17	9:25
8:37	8:47	8:53	9:10	9:25	9:32	9:40
8:50	9:00	9:05	9:20
9:07	9:17	9:23	9:40	9:40	9:47	9:55
9:22	9:32	9:38	9:55
....	9:55	10:02	10:10
9:37	9:47	9:53	10:10
....	10:10	10:17	10:25
9:52	10:02	10:08	10:25
....	10:25	10:32	10:40
10:07	10:17	10:23	10:40 e	10:40	10:47	10:55
....	10:55	11:02	11:10
10:22	10:32	10:38	10:55	11:10	11:17	11:25
10:37	10:47	10:53	11:10	11:25	11:32	11:40
10:52	11:02	11:08	11:25	11:40	11:47	11:55
11:07	11:17	11:23	11:40	11:55	12:02	12:10
11:22	11:32	11:38	11:55	12:10	12:17	12:25
11:37	11:47	11:53	12:10	12:25	12:32	12:40
11:52	12:02	12:08	12:25	12:40	12:47	12:55
12:07	12:17	12:23	12:40	12:55	1:02	1:10
12:22	12:32	12:38	12:55			

⇄ A.M. ⇄ P.M. ⇄

e = End of the line. Termina la línea.

WEST SB-EAST SB

La Cumbre JHS • San Andres • Anapamu • SBHS • Milpas • Salinas

1

2

From East SB to West SB

Line 2		TRANSIT CENTER		Line 1		
Punta Gorda & Salinas (F) ▶	Milpas & Montecito (E) ▶	Santa Barbara High School (D) ▶	Arrive (C) ▶	TRANSIT CENTER Depart (C) ▶	San Andres & Anapamu (B) ▶	Modoc & Portesuello (A)
MONDAY - FRIDAY						
12:37	12:47	12:53	1:10	1:10	1:17	1:25
12:52	1:02	1:08	1:25	1:25	1:32	1:40
1:07	1:17	1:23	1:40	1:40	1:47	1:55
1:22	1:32	1:38	1:55	1:55	2:02	2:10
1:37	1:47	1:53	2:10	2:10	2:17	2:25
1:52	2:02	2:08	2:25	2:25	2:32	2:40
....	2:35	2:42	2:50
2:07	2:17	2:23	2:45	2:45	2:52	3:00
2:22	2:32	2:38	2:55	2:55	3:02	3:10
....	3:05	3:12	3:20
2:37	2:47	2:53	3:15	3:15	3:22	3:30
2:52	3:02	3:08	3:25	3:25	3:32	3:40
3:02	3:12	3:18	3:35	3:35	3:42	3:50
3:12	3:22	3:28	3:45	3:45	3:52	4:00
3:22	3:32	3:38	3:55	3:55	4:02	4:10
3:32	3:42	3:48	4:05	4:05	4:12	4:20
3:42	3:52	3:58	4:15	4:15	4:22	4:30
3:52	4:02	4:08	4:25	4:25	4:32	4:40
4:02	4:12	4:18	4:35	4:35	4:42	4:50
4:12	4:22	4:28	4:45	4:45	4:52	5:00
4:22	4:32	4:38	4:55	4:55	5:02	5:10
4:32	4:42	4:48	5:05	5:05	5:12	5:20
4:42	4:52	4:58	5:15	5:15	5:22	5:30
4:52	5:02	5:08	5:25	5:25	5:32	5:40
5:02	5:12	5:18	5:40	5:40	5:47	5:55
5:12	5:22	5:28	5:45
5:22	5:32	5:38	5:55	5:55	6:02	6:10
5:32	5:42	5:48	6:10 ^e
5:42	5:52	5:58	6:15 ^e
5:52	6:02	6:08	6:25	6:25	6:32	6:40
6:03	6:10	6:17	6:30 ^e
6:18	6:25	6:32	6:45 ^e
6:33	6:40	6:47	6:55	6:55	7:02	7:10
6:48	6:55	7:02	7:10	7:25	7:32	7:40

⇐ P.M.

e = End of the line. Termina la línea.

Lines 1 & 2 continued on next page.



WEST SB-EAST SB

La Cumbre JHS • San Andres • Anapamu • SBHS • Milpas • Salinas

From East SB to West SB

Line 2				Line 1		
Punta Gorda & Salinas (F) ▶	Milpas & Montecito (E) ▶	Santa Barbara High School (D) ▶	TRANSIT CENTER Arrive (C) ▶	TRANSIT CENTER Depart (C) ▶	San Andres & Anapamu (B) ▶	Modoc & Portesuello (A)
MONDAY - FRIDAY						
7:18	7:25	7:32	7:40 e
7:48	7:55	8:02	8:10	8:10	8:17	8:25
8:18	8:25	8:32	8:40	8:40	8:47	8:55
9:03	9:10	9:17	9:25	9:25	9:32	9:40
9:33	9:40	9:47	10:00	10:00	10:07	10:15 e
10:18	10:25	10:32	10:40 e

P.M. ⇅

SATURDAY						
6:16	6:23	6:30	6:45	6:45	6:52	7:00
6:53	7:03	7:09	7:26	7:26	7:33	7:41
7:42	7:52	7:58	8:15	8:15	8:22	8:30
8:04	8:14	8:20	8:37	8:37	8:44	8:52
8:27	8:37	8:43	9:00	9:00	9:07	9:15
8:49	8:59	9:05	9:22	9:22	9:29	9:37
9:12	9:22	9:28	9:45	9:45	9:52	10:00
9:34	9:44	9:50	10:07	10:07	10:14	10:22
9:57	10:07	10:13	10:30	10:30	10:37	10:45
10:19	10:29	10:35	10:52	10:52	10:59	11:07
10:42	10:52	10:58	11:15	11:15	11:22	11:30
11:04	11:14	11:20	11:37	11:37	11:44	11:52
11:27	11:37	11:43	12:00	12:00	12:07	12:15
11:49	11:59	12:05	12:22	12:22	12:29	12:37
12:12	12:22	12:28	12:45	12:45	12:52	1:00
12:34	12:44	12:50	1:07	1:07	1:14	1:22
12:57	1:07	1:13	1:30	1:30	1:37	1:45
1:19	1:29	1:35	1:52	1:52	1:59	2:07

⇅ A.M. P.M. ⇅

e = End of the line. Termina la línea.

WEST SB-EAST SB

La Cumbre JHS • San Andres • Anapamu • SBHS • Milpas • Salinas

1

2

From East SB to West SB

Line 2

Line 1

Punta Gorda & Salinas (F) ▶	Milpas & Montecito (E) ▶	Santa Barbara High School (D) ▶	TRANSIT CENTER Arrive (C) ▶	TRANSIT CENTER Depart (C) ▶	San Andres & Anapamu (B) ▶	Modoc & Portesuello (A)
--------------------------------	-----------------------------	------------------------------------	--------------------------------	--------------------------------	-------------------------------	----------------------------

SATURDAY

↳ P.M.

1:42	1:52	1:58	2:15	2:15	2:22	2:30
2:04	2:14	2:20	2:37	2:37	2:44	2:52
2:27	2:37	2:43	3:00	3:00	3:07	3:15
2:49	2:59	3:05	3:22	3:22	3:29	3:37
3:12	3:22	3:28	3:45	3:45	3:52	4:00
3:34	3:44	3:50	4:07	4:07	4:14	4:22
3:57	4:07	4:13	4:30	4:30	4:37	4:45
4:19	4:29	4:35	4:52	4:52	4:59	5:07
4:42	4:52	4:58	5:15	5:15	5:22	5:30
5:04	5:14	5:20	5:37	5:37	5:44	5:52
5:27	5:37	5:43	6:00	6:00	6:07	6:15
5:49	5:59	6:05	6:22	6:22	6:29	6:37
6:08	6:15	6:22	6:35	6:45	6:52	7:00
6:30	6:37	6:44	6:52 ^e
6:53	7:00	7:07	7:15	7:15	7:22	7:30
7:15	7:22	7:29	7:37	7:37	7:44	7:52
7:58	8:05	8:12	8:20	8:20	8:27	8:35
8:30	8:37	8:44	8:52	8:52	8:59	9:07
9:13	9:20	9:27	9:35	9:35	9:42	9:50
9:45	9:52	9:59	10:07 ^e

e = End of the line. Termina la línea.

Lines 1 & 2 continued on next page.



WEST SB-EAST SB

La Cumbre JHS • San Andres • Anapamu • SBHS • Milpas • Salinas

From East SB to West SB

Line 2				Line 1		
Punta Gorda & Salinas (F) ▶	Milpas & Montecito (E) ▶	Santa Barbara High School (D) ▶	TRANSIT CENTER Arrive (C) ▶	TRANSIT CENTER Depart (C) ▶	San Andres & Anapamu (B) ▶	Modoc & Portesuello (A)
SUNDAY						
8:17	8:27	8:33	8:50	8:50	8:57	9:05
8:47	8:57	9:03	9:20	9:20	9:27	9:35
9:17	9:27	9:33	9:50	9:50	9:57	10:05
9:47	9:57	10:03	10:20	10:20	10:27	10:35
10:17	10:27	10:33	10:50	10:50	10:57	11:05
10:47	10:57	11:03	11:20	11:20	11:27	11:35
11:17	11:27	11:33	11:50	11:50	11:57	12:05
11:47	11:57	12:03	12:20	12:20	12:27	12:35
12:17	12:27	12:33	12:50	12:50	12:57	1:05
12:47	12:57	1:03	1:20	1:20	1:27	1:35
1:09	1:19	1:25	1:42	1:42	1:49	1:57
1:32	1:42	1:48	2:05	2:05	2:12	2:20
1:54	2:04	2:10	2:27	2:27	2:34	2:42
2:17	2:27	2:33	2:50	2:50	2:57	3:05
2:39	2:49	2:55	3:12	3:12	3:19	3:27
3:02	3:12	3:18	3:35	3:35	3:42	3:50
3:24	3:34	3:40	3:57	3:57	4:04	4:12
3:47	3:57	4:03	4:20	4:20	4:27	4:35
4:09	4:19	4:25	4:42	4:42	4:49	4:57
4:32	4:42	4:48	5:05	5:05	5:12	5:20
4:54	5:04	5:10	5:27	5:27	5:34	5:42
5:17	5:27	5:33	5:50	5:50	5:57	6:05
5:39	5:49	5:55	6:12	6:12	6:19	6:27
6:02	6:12	6:18	6:35	6:35	6:42	6:50
6:24	6:31	6:38	6:46	6:46	6:53	7:01
6:48	6:55	7:02	7:10	7:10	7:17	7:25
7:28	7:35	7:42	7:50	7:50	7:57	8:05
8:03	8:10	8:17	8:25	8:25	8:32	8:40

↑ A.M. P.M. ↓

Save Money & Time by Using Bus Passes.

If you ride the bus regularly, you would be smart to buy a bus pass - not only can you save 34% or more on your fare, but boarding is faster when you don't have to fumble with coins and bills, too!

See page 8 for more information.

Ahorre Dinero y Tiempo Utilizando Pases de Autobús.

Si usted usa el autobús regularmente, sea inteligente y compre pases de autobús - no sólo puede ahorrarse el 34% o más en su tarifa, ¡también puede abordar el autobús más rápido sin tener que preocuparse de monedas y billetes!

Vea la página 9 para más información.



OAK PARK

3

Transit Center • Cottage Hospital • Samarkand • Hitchcock • La Cumbre • Sansum

From Downtown Santa Barbara to La Cumbre & Sansum

	Westside Community Center (A) ▶	Cottage Hospital (B) ▶	Treasure & Samarkand (C) ▶	State & San Roque (D) ▶	State & La Cumbre (E) ▶	State & La Cumbre (F) ▶	State & La Cumbre (F) ▶	Foothill & Cieneguitas (G)
MONDAY - FRIDAY								
	6:00	6:10	6:14	6:18	6:30
	6:30	6:40	6:44	6:48	7:00
	7:00	7:15	7:19	7:23	7:35	7:45
	7:30	7:45	7:49	7:53	8:05	8:15
	8:00	8:15	8:19	8:23	8:35	8:45
	8:30	8:35	8:45	8:49	8:53	9:05	9:15
	9:00	9:15	9:19	9:23	9:35	9:45
	9:30	9:45	9:49	9:53	10:05	10:15
	10:00	10:15	10:19	10:23	10:35	10:45
	10:30	10:45	10:49	10:53	11:05	11:15
	11:00	11:15	11:19	11:23	11:35	11:45
	11:30	11:45	11:49	11:53	12:05	12:15
	12:00	12:05	12:15	12:19	12:23	12:35	12:45
	12:30	12:45	12:49	12:53	1:05	1:15
	1:00	1:15	1:19	1:23	1:35	1:45
	1:30	1:45	1:49	1:53	2:05	2:15
	2:00	2:15	2:19	2:23	2:35	2:45
	2:30	2:35	2:45	2:49	2:53	3:05	3:15
	3:00	3:15	3:19	3:23	3:35	3:45
	3:30	3:45	3:49	3:53	4:05	4:15
	4:00	4:15	4:19	4:23	4:35	4:45
	4:30	4:45	4:49	4:53	5:05	5:15
	5:00	5:10	5:14	5:18	5:30 ¹⁰
	5:30	5:40	5:44	5:48	6:00
	6:00	6:10	6:14	6:18	6:30
	6:30	6:40	6:44	6:48	7:00
	7:00	7:10	7:14	7:18	7:27 ^e

⇐ P.M. A.M. ⇨

No Line 3 service to
Foothill Sansum

No hay servicio en
la línea 3 a Foothill
Sansum

November 11, 2020

January 18, 2021

February 15, 2021

¹⁰ = Continues as Line 10. Continúa como la línea 10.

^e = End of the line. Termina la línea.

3

OAK PARK

Transit Center • Cottage Hospital • Samarkand • Hitchcock • La Cumbre • Sansum

From Downtown Santa Barbara to La Cumbre

TRANSIT CENTER (A) ▶	Cottage Hospital (C) ▶	Treasure & Samarkand (D) ▶	State & San Roque (E) ▶	State & La Cumbre (F)	
SATURDAY					
7:00	7:10	7:14	7:18	7:30	
8:00	8:10	8:14	8:18	8:30	
9:00	9:10	9:14	9:18	9:30	
10:00	10:10	10:14	10:18	10:30	⇄ A.M.
11:00	11:10	11:14	11:18	11:30	
12:00	12:10	12:14	12:18	12:30	⇄ P.M.
1:00	1:10	1:14	1:18	1:30	
2:00	2:10	2:14	2:18	2:30	
3:00	3:10	3:14	3:18	3:30	
4:00	4:10	4:14	4:18	4:30	
5:00	5:10	5:14	5:18	5:30	
6:00	6:08	6:12	6:16	6:30	
7:00	7:08	7:12	7:16	7:25	
SUNDAY					
8:30	8:38	8:42 r	
9:00	9:10	9:14	9:18	9:30	⇄ A.M.
10:00	10:10	10:14	10:18	10:30	
11:00	11:10	11:14	11:18	11:30	⇄ P.M.
12:00	12:10	12:14	12:18	12:30	
1:00	1:10	1:14	1:18	1:30	
2:00	2:10	2:14	2:18	2:30	
3:00	3:10	3:14	3:18	3:30	
4:00	4:10	4:14	4:18	4:30	
5:15	5:25	5:29	5:33	5:45	
6:15	6:23	6:27	6:31	6:40	

r = Last stop on this trip is at San Onofre & Las Positas. Bus then returns to the Transit Center as a Line 3.
La última parada de la ruta es San Onofre y Las Positas. El autobús regresa al Centro de Tránsito como la línea 3.

OAK PARK

3

Transit Center • Cottage Hospital • Samarkand • Hitchcock • La Cumbre • Sansum

From Sansum & La Cumbre to Downtown Santa Barbara

	Foothill & Cieneguitas (G) ▶	State & La Cumbre (F) ▶	State & Broadmoor (E) ▶	Treasure & Samarkand (D) ▶	Cottage Hospital (C) ▶	Westside Community Center (B) ▶	TRANSIT CENTER (A)
MONDAY - FRIDAY							
	6:30	6:34	6:38	6:43	6:53
	7:00	7:04	7:08	7:13	7:23
	7:30	7:34	7:38	7:43	7:53
	7:45	7:55	7:59	8:03	8:13	8:23
	8:15	8:25	8:29	8:33	8:43	8:48	8:53
	8:45	8:55	8:59	9:03	9:13	9:23
	9:15	9:25	9:29	9:33	9:43	9:53
	9:45	9:55	9:59	10:03	10:13	10:23
	10:15	10:25	10:29	10:33	10:43	10:53
	10:45	10:55	10:59	11:03	11:13	11:23
	11:15	11:25	11:29	11:33	11:43	11:53
	11:45	11:55	11:59	12:03	12:13	12:18	12:23
	12:15	12:25	12:29	12:33	12:43	12:53
	12:45	12:55	12:59	1:03	1:13	1:23
	1:15	1:25	1:29	1:33	1:43	1:53
	1:45	1:55	1:59	2:03	2:13	2:18	2:23
	2:15	2:25	2:29	2:33	2:43	2:53
	2:45	2:55	2:59	3:03	3:13	3:23
	3:15	3:25	3:29	3:33	3:43	3:53
	3:45	3:55	3:59	4:03	4:13	4:23
	4:15	4:25	4:29	4:33	4:43	4:53
	4:45	4:55	4:59	5:03	5:13	5:23
	5:15	5:25	5:29	5:33	5:43	5:53
	6:00	6:04	6:08	6:13	6:23
	6:30	6:34	6:38	6:43	6:53
	7:00	7:04	7:08	7:13	7:23

⇐ P.M. A.M. ⇒

No Line 3 service to Foothill Sansum

No hay servicio en la línea 3 a Foothill Sansum

November 11, 2020

January 18, 2021

February 15, 2021

3

OAK PARK

Transit Center • Cottage Hospital • Samarkand • Hitchcock • La Cumbre • Sansum

From La Cumbre to Downtown Santa Barbara

State & La Cumbre ⓕ ▶	State & Broadmoor ⓔ ▶	Treasure & Samarkand ⓓ ▶	Cottage Hospital ⓐ ▶	TRANSIT CENTER ⓐ	
SATURDAY					
7:30	7:35	7:40	7:45	7:55	
8:30	8:35	8:40	8:45	8:55	
9:30	9:35	9:40	9:45	9:55	
10:30	10:35	10:40	10:45	10:55	⇄ A.M.
11:30	11:35	11:40	11:45	11:55	
12:30	12:35	12:40	12:45	12:55	⇄ P.M.
1:30	1:35	1:40	1:45	1:55	
2:30	2:35	2:40	2:45	2:55	⇄
3:30	3:35	3:40	3:45	3:55	
4:30	4:35	4:40	4:45	4:55	
5:30	5:35	5:40	5:45	5:55	
6:30	6:34	6:38	6:42	6:52	
7:25	7:29	7:33	7:37	7:42	
SUNDAY					
....	8:43	8:47	8:57	
9:30	9:35	9:40	9:45	9:55	⇄ A.M.
10:30	10:35	10:40	10:45	10:55	
11:30	11:35	11:40	11:45	11:55	⇄ P.M.
12:30	12:35	12:40	12:45	12:55	
1:30	1:35	1:40	1:45	1:55	⇄
2:30	2:35	2:40	2:45	2:55	
3:30	3:35	3:40	3:45	3:55	
4:30	4:35	4:40	4:45	4:55	
5:45	5:50	5:55	6:00	6:10	
6:40	6:44	6:48	6:52	6:57	

**Visit sbmtd.gov and
click the BusTracker
button to view
real-time bus info!**

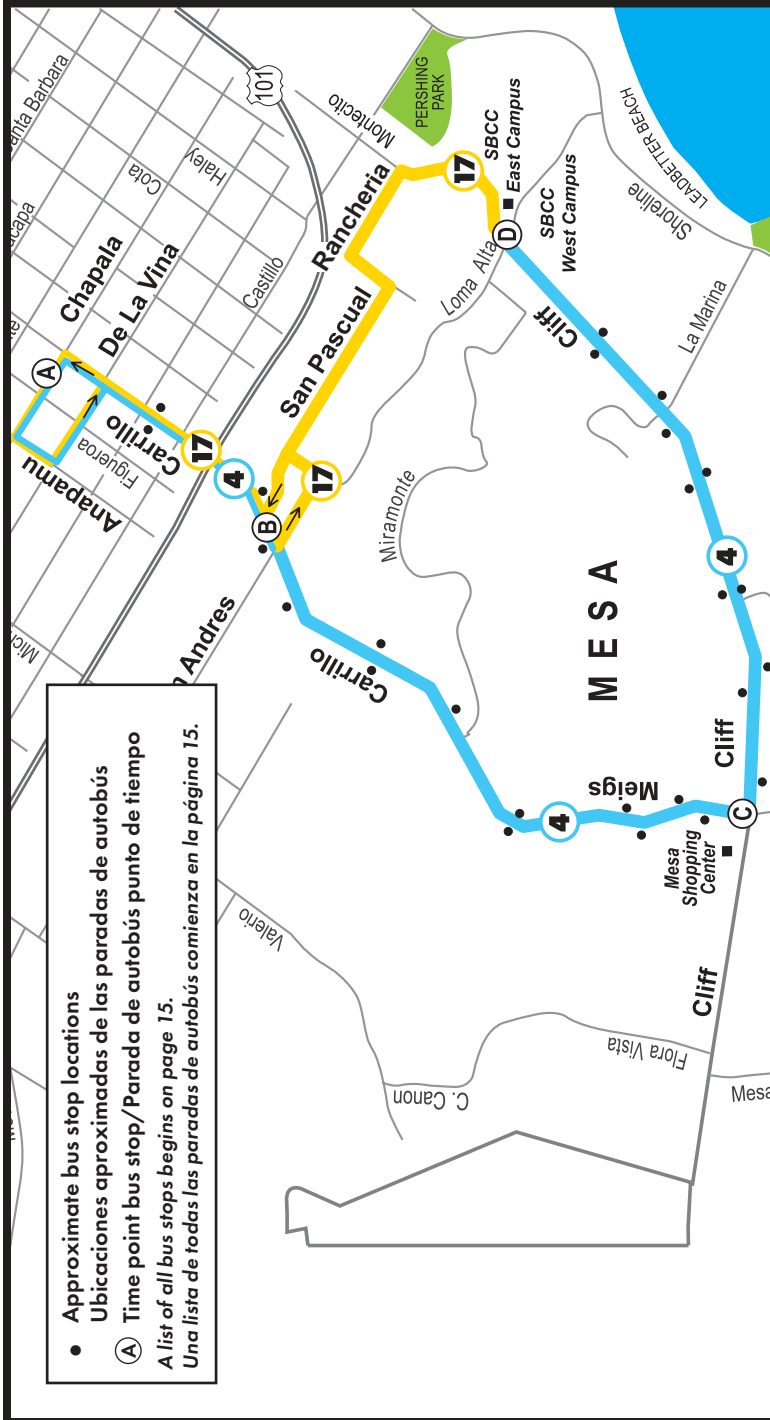
You can also bookmark
BusTracker.sbmtd.gov on your
desktop or mobile browser.



***¡Visite sbmtd.gov y haga
clic en el botón BusTracker
para ver información en
tiempo real de autobuses!***

*También puede guardar
BusTracker.sbmtd.gov en su
navegador de escritorio o móvil.*





• Approximate bus stop locations
 Ubicaciones aproximadas de las paradas de autobús
 Ⓐ Time point bus stop/Parada de autobús punto de tiempo
 A list of all bus stops begins on page 15.
 Una lista de todas las paradas de autobús comienza en la página 15.

Line 4 continues as Line 17 from SBCC. See schedule on page 90
La línea 4 continúa como línea 17 desde SBCC. Ver programa en la página 90

From Downtown to the Mesa

From the Mesa to Downtown

	TRANSIT CENTER (A) ▶	Carrillo & San Andres (B) ▶	Cliff & Meigs (C) ▶	SBCC (D)		SBCC (D) ▶	Meigs & Dolores (C) ▶	Carrillo & San Pascual (B) ▶	TRANSIT CENTER (A)	
	MONDAY - FRIDAY					MONDAY - FRIDAY				
	6:40	6:45	6:49	6:56		6:36	6:42	6:47	7:00	
	7:15	7:20	7:24	7:31		7:11	7:17	7:22	7:35	
	7:50	7:55	7:59	8:06		7:46	7:52	7:57	8:15	
	8:30	8:35	8:39	8:46		8:26	8:32	8:37	8:50	
	9:05	9:10	9:14	9:21		9:01	9:07	9:12	9:25	
	9:40	9:45	9:49	9:56		9:36	9:42	9:47	10:00	
⇐ P.M.	10:15	10:20	10:24	10:31		10:11	10:17	10:22	10:35	⇐ A.M.
	10:50	10:55	10:59	11:06		10:46	10:52	10:57	11:10	
	11:25	11:30	11:34	11:41		11:21	11:27	11:32	11:45	
	12:00	12:05	12:09	12:16		11:56	12:02	12:07	12:20	
	12:35	12:40	12:44	12:51		12:31	12:37	12:42	12:55	
	1:10	1:15	1:19	1:26		1:06	1:12	1:17	1:30	
	1:45	1:50	1:54	2:01		1:41	1:47	1:52	2:05	
	2:20	2:25	2:29	2:36		2:16	2:22	2:27	2:40	
	2:55	3:00	3:04	3:11		2:51	2:57	3:02	3:15	
	3:30	3:35	3:39	3:46		3:26	3:32	3:37	3:50	
	4:05	4:10	4:14	4:21		4:01	4:07	4:12	4:25	
	4:40	4:45	4:49	4:56		4:36	4:42	4:47	5:00	
	5:15	5:20	5:24	5:31		5:11	5:17	5:22	5:35	
	5:50	5:55	5:59	6:06		5:46	5:52	5:57	6:10	
	6:25	6:30	6:34	6:41		6:21	6:27	6:32	6:45	
	7:15	7:20	7:24	7:31		6:57	7:03	7:08	7:15	
	8:15	8:20	8:24	8:31		7:57	8:03	8:08	8:15	
						8:57	9:03	9:08	9:15	



MESA/SBCC

Transit Center • Carrillo Hill • Cliff Drive • Santa Barbara City College

From Downtown to the Mesa

TRANSIT CENTER (A) ▶ Carrillo & San Andres (B) ▶ Cliff & Meigs (C) ▶ SBCC (D)

SATURDAY			
7:30	7:35	7:39	7:46
8:30	8:35	8:39	8:46
9:30	9:35	9:39	9:46
10:30	10:35	10:39	10:46
11:30	11:35	11:39	11:46
12:30	12:35	12:39	12:46
1:30	1:35	1:39	1:46
2:30	2:35	2:39	2:46
3:30	3:35	3:39	3:46
4:30	4:35	4:39	4:46
5:30	5:35	5:39	5:46

↕ A.M. ↕
↕ P.M. ↕

From the Mesa to Downtown

SBCC (D) ▶ Meigs & Dolores (C) ▶ Carrillo & San Pascual (B) ▶ TRANSIT CENTER (A)

SATURDAY			
7:12	7:18	7:23	7:30
8:12	8:18	8:23	8:30
9:12	9:18	9:23	9:30
10:12	10:18	10:23	10:30
11:12	11:18	11:23	11:30
12:12	12:18	12:23	12:30
1:12	1:18	1:23	1:30
2:12	2:18	2:23	2:30
3:12	3:18	3:23	3:30
4:12	4:18	4:23	4:30
5:12	5:18	5:23	5:30
6:12	6:18	6:23	6:30

↕ A.M. ↕
↕ P.M. ↕

SUNDAY			
9:30	9:35	9:39	9:46
10:30	10:35	10:39	10:46
11:30	11:35	11:39	11:46
12:30	12:35	12:39	12:46
1:30	1:35	1:39	1:46
2:30	2:35	2:39	2:46
3:30	3:35	3:39	3:46
4:30	4:35	4:39	4:46

↕ A.M. ↕
↕ P.M. ↕

SUNDAY			
9:12	9:18	9:23	9:30
10:12	10:18	10:23	10:30
11:12	11:18	11:23	11:30
12:12	12:18	12:23	12:30
1:12	1:18	1:23	1:30
2:12	2:18	2:23	2:30
3:12	3:18	3:23	3:30
4:12	4:18	4:23	4:30
5:12	5:18	5:23	5:30

↕ A.M. ↕
↕ P.M. ↕

Line 4 continues as Line 17 from SBCC. See schedule on page 90

La línea 4 continúa como línea 17 desde SBCC. Ver programa en la página 90

You can help keep the buses running on time!

- > Get to your bus stop a couple of minutes before the bus will arrive.
(Note that not all bus stops are "time points". If your bus stop is not a time point, then look at the scheduled time for the time point before your stop and try to be ready then. Some bus stops are posted with estimated times, but the bus may depart before that estimated time. Don't miss the bus!)
- > Gather your belongings (and fold the stroller).
- > Have your fare in hand.
- > Take a seat quickly.

Enjoy your ride!



¡Usted puede ayudar a que los autobuses sean puntuales!

- > Llegue a la parada del autobús un par de minutos antes de la llegada de éste.
(Tenga en cuenta que no todas las paradas de autobús son "puntos de referencia del horario". Si su parada no es un punto de referencia del horario, mire a qué hora pasa por la parada anterior que sea punto de referencia del horario y procure estar listo para esa hora. En algunas paradas se da un horario estimado, pero el autobús puede salir antes de esa hora estimada. ¡No pierda el autobús!
- > Agarre todas sus pertenencias (y doble la carriola).
- > Tenga la tarifa en la mano.
- > Siéntese con rapidez.

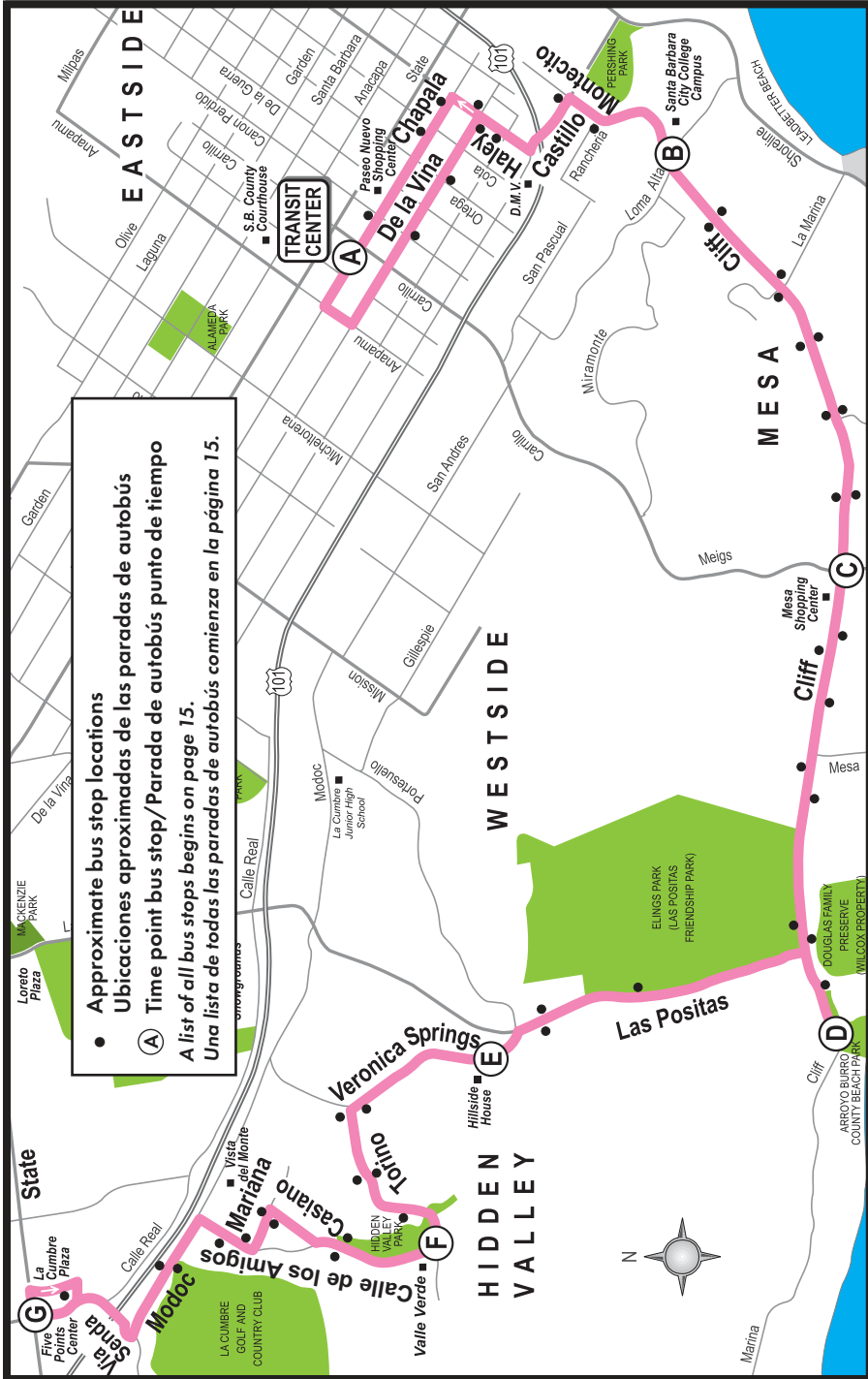
¡Disfrute del viaje!



5

MESA/LA CUMBRE

Transit Center • SBCC • Cliff Drive • Hidden Valley • La Cumbre



MESA/LA CUMBRE

Transit Center • SBCC • Cliff Drive • Hidden Valley • La Cumbre



From Downtown Santa Barbara to La Cumbre

	TRANSIT CENTER A ▶	SBCC Main Campus B ▶	Cliff & Meigs C ▶	Arroyo Burro Beach Park D ▶	Hillside House E ▶	Calle de los Amigos & Torino F ▶	State & La Cumbre G
MONDAY - FRIDAY							
	6:15	6:24	6:29	6:32	6:36	6:42	6:50 10
	7:15	7:24	7:29	7:32	7:36	7:42	8:00 10
	8:15	8:24	8:29	8:32	8:36	8:42	9:00
⇄ P.M. A.M. ⇄	9:15	9:24	9:29	9:32	9:36	9:42	10:00
	10:15	10:24	10:29	10:32	10:36	10:42	11:00
	11:15	11:24	11:29	11:32	11:36	11:42	12:00
	12:15	12:24	12:29	12:32	12:36	12:42	1:00
	1:15	1:24	1:29	1:32	1:36	1:42	2:00
	2:15	2:24	2:29	2:32	2:36	2:42	3:00
	3:15	3:24	3:29	3:32	3:36	3:42	4:00
	4:15	4:24	4:29	4:32	4:36	4:42	5:00
	5:15	5:24	5:29	5:32	5:36	5:42	6:00
	6:10	6:19	6:24	6:27	6:31	6:37	6:45 e
	7:00	7:09	7:13	7:22 r
	7:50	7:59	8:03	8:12 r
9:00	9:09	9:13	9:22 r	
10:00	10:09	10:13	10:22 r	
SATURDAY							
	7:00	7:10	7:15	7:20 r
	7:45	7:53	7:57	8:02	8:08	8:13	8:20
	9:00	9:08	9:12	9:17	9:23	9:28	9:35
⇄ P.M. A.M. ⇄	10:00	10:08	10:12	10:17	10:23	10:28	10:35
	11:00	11:08	11:12	11:17	11:23	11:28	11:35
	12:00	12:08	12:12	12:17	12:23	12:28	12:35
	1:00	1:08	1:12	1:17	1:23	1:28	1:35
	2:00	2:08	2:12	2:17	2:23	2:28	2:35
	3:00	3:08	3:12	3:17	3:23	3:28	3:35
	4:00	4:08	4:12	4:17	4:23	4:28	4:35
	5:00	5:08	5:12	5:17	5:23	5:28	5:35
	6:30	6:37	6:41	6:46	6:50	6:55	7:00
	7:30	7:38	7:43	7:47	7:51	7:55 r
	8:30	8:36	8:40	8:47	8:56 q

10 = Continues as Line 10. Continúa como la línea 10.

e = End of the line. Termina la línea.

q = Bus will continue to State & La Cumbre upon request. El autobús continuará hacia State y La Cumbre si se solicita.

r = Bus returns to Transit Center as Line 5. El autobús regresa al Centro de Tránsito como la línea 5.

Line 5 continued on next page.

5

MESA/LA CUMBRE

Transit Center • SBCC • Cliff Drive • Hidden Valley • La Cumbre

From Downtown Santa Barbara to La Cumbre

TRANSIT CENTER (A) ▶	SBCC Main Campus (B) ▶	Cliff & Meigs (C) ▶	Arroyo Burro Beach Park (D) ▶	Hillside House (E) ▶	Calle de los Amigos & Torino (F) ▶	State & La Cumbre (G)
SUNDAY						
8:45	8:54	9:00	9:05 r
9:25	9:34	9:40	9:45 r
10:00	10:08	10:12	10:17	10:23	10:28	10:35
11:00	11:08	11:12	11:17	11:23	11:28	11:35
12:00	12:08	12:12	12:17	12:23	12:28	12:35
1:00	1:08	1:12	1:17	1:23	1:28	1:35
2:00	2:08	2:12	2:17	2:23	2:28	2:35
3:00	3:08	3:12	3:17	3:23	3:28	3:35
4:00	4:08	4:12	4:17	4:23	4:28	4:35
5:00	5:08	5:12	5:17	5:23	5:28	5:35
6:15	6:22	6:26	6:31	6:35	6:40 q

⇄ A.M. P.M. ⇄

From La Cumbre to Downtown Santa Barbara

State & La Cumbre (G) ▶	Torino & Calle de los Amigos (F) ▶	Hillside House (E) ▶	Arroyo Burro Beach Park (D) ▶	Cliff & Meigs (C) ▶	SBCC Main Campus (B) ▶	TRANSIT CENTER (A)
MONDAY - FRIDAY						
....	6:05 j	6:11	6:16	6:25
....	6:35 j	6:41	6:46	7:00
7:00	7:06	7:12	7:15	7:21	7:27	7:45
8:00	8:06	8:12	8:15	8:21	8:27	8:45
9:00	9:06	9:12	9:15	9:21	9:27	9:45
10:00	10:06	10:12	10:15	10:21	10:27	10:45
11:00	11:06	11:12	11:15	11:21	11:27	11:45
12:00	12:06	12:12	12:15	12:21	12:27	12:45
1:00	1:06	1:12	1:15	1:21	1:27	1:45
2:00	2:06	2:12	2:15	2:21	2:27	2:45
3:00	3:06	3:12	3:15	3:21	3:27	3:45
4:00	4:06	4:12	4:15	4:21	4:27	4:45

⇄ A.M. P.M. ⇄

- j = Bus will pick up passengers at Las Positas & Richelle a few minutes earlier. El autobús recogerá a los pasajeros en Las Positas y Richelle unos minutos antes.
- q = Continues to State & La Cumbre on request only. El autobús continuará hacia State y La Cumbre si se solicita.
- r = Bus returns to Transit Center as Line 5. El autobús regresa al Centro de Tránsito como la línea 5.

MESA/LA CUMBRE

Transit Center • SBCC • Cliff Drive • Hidden Valley • La Cumbre



From La Cumbre to Downtown Santa Barbara

State & La Cumbre G ▶	Torino & Calle de los Amigos F ▶	Hillside House E ▶	Arroyo Burro Beach Park D ▶	Cliff & Meigs C ▶	SBCC Main Campus B ▶	TRANSIT CENTER A
--------------------------	-------------------------------------	-----------------------	--------------------------------	----------------------	-------------------------	---------------------

MONDAY - FRIDAY

↔ P.M.	5:00	5:06	5:12	5:15	5:19	5:25	5:45
	6:00	6:06	6:12	6:15	6:19	6:25	6:35
	7:22	7:25	7:28	7:32	7:45
	8:12	8:16	8:20	8:35
	9:22	9:26	9:30	9:45
	10:22	10:26	10:30	10:45

SATURDAY

	7:20	7:25	7:32	7:45
	8:20	8:25	8:30	8:35	8:39	8:45	9:00
	9:35	9:40	9:47	9:53	9:57	10:02	10:15
↔ A.M.	10:35	10:40	10:47	10:53	10:57	11:02	11:15
	11:35	11:40	11:47	11:53	11:57	12:02	12:15
↔ P.M.	12:35	12:40	12:47	12:53	12:57	1:02	1:15
	1:35	1:40	1:47	1:53	1:57	2:02	2:15
	2:35	2:40	2:47	2:53	2:57	3:02	3:15
	3:35	3:40	3:47	3:53	3:57	4:02	4:15
	4:45	4:50	4:57	5:03	5:07	5:12	5:20
	5:45	5:52	5:59	6:06	6:12	6:17	6:30
	7:00	7:04	7:08	7:11	7:14	7:20	7:30
	7:56	8:00	8:06	8:13	8:30

SUNDAY

	9:05	9:09	9:15	9:25
	9:45	9:49	9:55	10:05
↔ A.M.	10:35	10:40	10:49	10:53	10:57	11:02	11:15
	11:35	11:40	11:49	11:53	11:57	12:02	12:15
↔ P.M.	12:35	12:40	12:49	12:53	12:57	1:02	1:15
	1:35	1:40	1:49	1:53	1:57	2:02	2:15
	2:35	2:40	2:49	2:53	2:57	3:02	3:15
	3:35	3:40	3:49	3:53	3:57	4:02	4:15
	4:35	4:40	4:49	4:53	4:57	5:02	5:15
	5:35	5:40	5:49	5:53	5:57	6:02	6:15

6

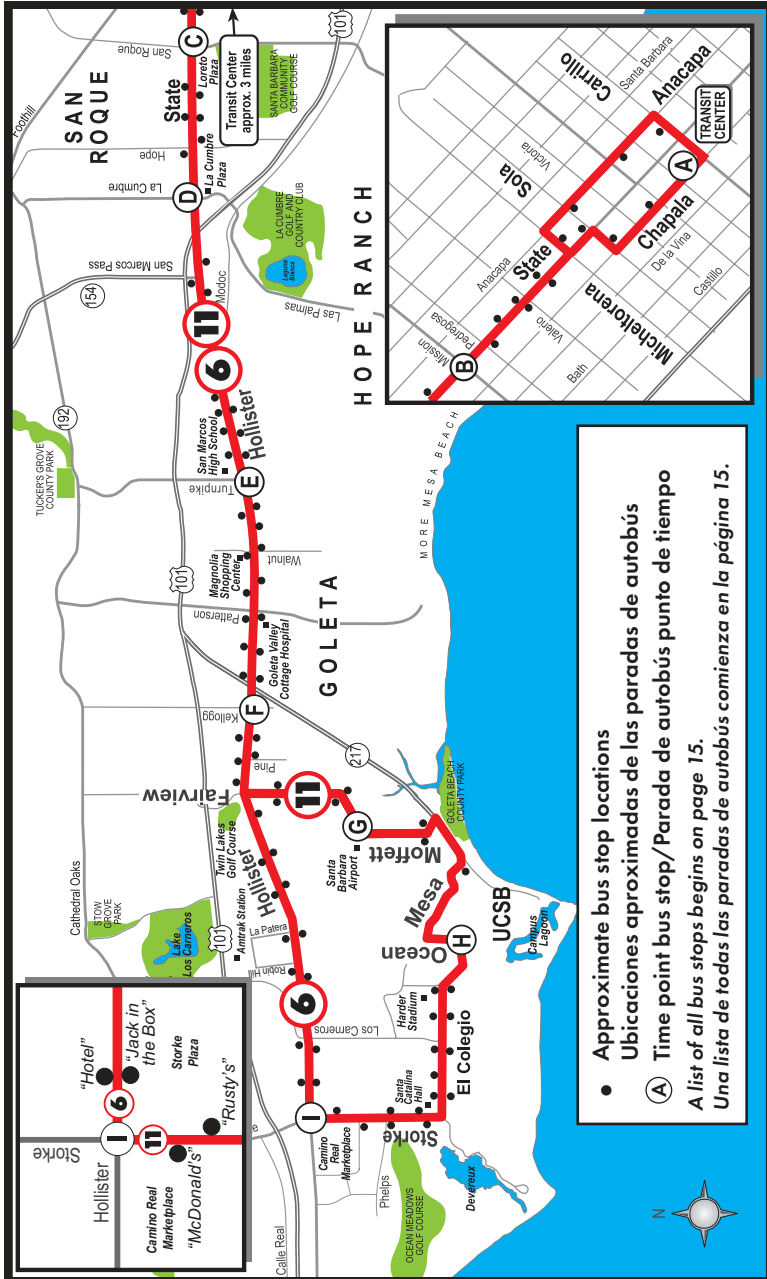
GOLETA

Transit Center • State • Hollister • Goleta • Storke

11

UCSB

Transit Center • State • Hollister • Goleta • Airport • UCSB • Camino Real Marketplace



Lines 6 & 11 are the same between the Transit Center & Goleta Old Town.

Las líneas 6 y 11 son la misma entre el Centro de Tránsito y Goleta Old Town.

GOLETA

6

Transit Center • State • Hollister • Goleta • Storke

UCSB

11

Transit Center • State • Hollister • Goleta • Airport • UCSB • Camino Real Marketplace

From Downtown Santa Barbara to Goleta & UCSB

Line	TRANSIT CENTER A ▶	State & Mission B ▶	State & San Roque C ▶	State & La Cumbre D ▶	Hollister & Turnpike E ▶	Hollister & Kellogg F ▶	SB Airport G ▶	UCSB H ▶	Hollister & Storke (Hotel) I	Storke & Hollister (McDonald's) I	Storke & Hollister (Rusty's) I	Hollister & Storke (Jack-in-the-Box) I	To Line
MONDAY - FRIDAY													
11	6:00	6:07	6:14	6:23	6:32	6:41	6:47	6:59	7:09	23
6	6:20	6:27	6:34	6:43	6:52	7:01	7:13	25
11	6:40	6:47	6:54	7:03	7:12	7:21	7:27	7:39	7:49	6
6	6:50	6:57	7:04	7:13	7:22	7:31	7:43	25
11	7:00	7:07	7:14	7:23	7:32	7:41	7:47	7:59	8:09	23
6	7:10	7:17	7:24	7:33	7:42	7:51	8:03	11
11	7:20	7:27	7:34	7:43	7:52	8:01	8:07	8:19	8:29	6
6	7:30	7:37	7:44	7:53	8:02	8:11	8:23 ^e	--
11	7:40	7:47	7:54	8:03	8:12	8:21	8:27	8:39	8:49 ^e	--
6	7:50	7:57	8:04	8:13	8:22	8:31	8:43	25
11	8:00	8:07	8:14	8:23	8:32	8:41	8:47	8:59	9:09	23
6	8:15	8:22	8:29	8:38	8:47	8:56	9:08	25
11	8:30	8:37	8:44	8:53	9:02	9:11	9:17	9:29	9:39 ^e	--
6	8:45	8:52	8:59	9:08	9:17	9:26	9:38	25
11	9:00	9:07	9:14	9:23	9:32	9:41	9:47	9:59	10:09	23
6	9:15	9:22	9:29	9:38	9:47	9:56	10:08	11
11	9:30	9:37	9:44	9:53	10:02	10:11	10:17	10:28	10:38	6
6	9:45	9:52	9:59	10:08	10:17	10:26	10:38	25
11	10:00	10:07	10:14	10:23	10:32	10:41	10:47	10:59	11:09	23
6	10:15	10:22	10:29	10:38	10:47	10:56	11:08	11
11	10:30	10:37	10:44	10:53	11:02	11:11	11:17	11:28	11:38	6
6	10:45	10:52	10:59	11:08	11:17	11:26	11:38	25
11	11:00	11:07	11:14	11:23	11:32	11:41	11:47	11:59	12:09	23
6	11:15	11:22	11:29	11:38	11:47	11:56	12:08	11
11	11:30	11:37	11:44	11:53	12:02	12:11	12:17	12:28	12:38	6
6	11:45	11:52	11:59	12:08	12:17	12:26	12:38	25
11	12:00	12:07	12:14	12:23	12:32	12:41	12:47	12:59	1:09	23

⇐ P.M. A.M. ⇨

e = End of the line. Termina la línea.

Lines 6 & 11 continued on next page.



GOLETA

Transit Center • State • Hollister • Goleta • Storke



UCSB

Transit Center • State • Hollister • Goleta • Airport • UCSB • Camino Real Marketplace

From Downtown Santa Barbara to Goleta & UCSB

Line	TRANSIT CENTER (A) ▶	State & Mission (B) ▶	State & San Roque (C) ▶	State & La Cumbre (D) ▶	Hollister & Turmpike (E) ▶	Hollister & Kellogg (F) ▶	SB Airport (G) ▶	UCSB (H) ▶	Hollister & Storke (Hotel) (I)	Storke & Hollister (McDonald's) (I)	Storke & Hollister (Rusty's) (I)	Hollister & Storke (Jack-in-the-Box) (I)	To Line
MONDAY - FRIDAY													
6	12:15	12:22	12:29	12:38	12:47	12:56	1:08	11
11	12:30	12:37	12:44	12:53	1:02	1:11	1:17	1:28	1:38	6
6	12:45	12:52	12:59	1:08	1:17	1:26	1:38	25
11	1:00	1:07	1:14	1:23	1:32	1:41	1:47	1:59	2:09	23
6	1:15	1:22	1:29	1:38	1:47	1:56	2:08	11
11	1:30	1:37	1:44	1:53	2:02	2:11	2:17	2:29	2:39 ^e	--
6	1:45	1:52	1:59	2:08	2:17	2:26	2:38	25
11	2:00	2:07	2:14	2:23	2:32	2:41	2:47	2:59	3:09	23
6	2:15	2:22	2:29	2:38	2:47	2:56	3:08	11
11	2:30	2:37	2:44	2:53	3:02	3:11	3:17	3:29	3:39 ^e	--
6	2:45	2:52	2:59	3:08	3:17	3:26	3:38	25
11	3:00	3:07	3:14	3:23	3:32	3:41	3:47	3:59	4:09	23
6	3:10	3:17	3:24	3:33	3:42	3:51	4:03	11
11	3:20	3:27	3:34	3:43	3:52	4:01	4:07	4:19	4:29	6
6	3:30	3:37	3:44	3:53	4:02	4:11	4:23 ^L	11
11	3:40	3:47	3:54	4:03	4:12	4:21	4:27	4:39	4:49	6
6	3:50	3:57	4:04	4:13	4:22	4:31	4:43	25
11	4:00	4:07	4:14	4:23	4:32	4:41	4:47	4:59	5:09	23
6	4:10	4:17	4:24	4:33	4:42	4:51	5:03 ^L	11
11	4:20	4:27	4:34	4:43	4:52	5:01	5:07	5:19	5:29	6
6	4:30	4:37	4:44	4:53	5:02	5:11	5:23 ^L	11
11	4:40	4:47	4:54	5:03	5:12	5:21	5:27	5:39	5:49 ^e	--
6	4:50	4:57	5:04	5:13	5:22	5:31	5:43	25
11	5:00	5:07	5:14	5:23	5:32	5:41	5:47	5:59	6:09	23
6	5:10	5:17	5:24	5:33	5:42	5:51	6:03 ^e	--
11	5:20	5:27	5:34	5:43	5:52	6:01	6:07	6:18	6:28	6
6	5:30	5:37	5:44	5:53	6:02	6:11	6:23 ^L	11

P.M. ⇄

e = End of the line. Termina la línea.

L = Note layover before departure time. Indica una espera antes de la hora de salida.

GOLETA

6

Transit Center • State • Hollister • Goleta • Storke

UCSB

11

Transit Center • State • Hollister • Goleta • Airport • UCSB • Camino Real Marketplace

From Downtown Santa Barbara to Goleta & UCSB

Line	TRANSIT CENTER A ▶	State & Mission B ▶	State & San Roque C ▶	State & La Cumbre D ▶	Hollister & Turmpike E ▶	Hollister & Kellogg F ▶	SB Airport G ▶	UCSB H ▶	Hollister & Storke (Hotel) I	Storke & Hollister (McDonald's) I	Storke & Hollister (Rusty's) I	Hollister & Storke (Jack-in-the-Box) I	To Line
MONDAY - FRIDAY													
↔ P.M.	11	5:40	5:47	5:54	6:03	6:12	6:21	6:27	6:38	6:48	6
	6	5:50	5:57	6:04	6:13	6:22	6:31	6:43	25
	11	6:00	6:07	6:14	6:23	6:32	6:41	6:47	6:59	...	7:09	23
	6	6:15	6:22	6:29	6:38	6:47	6:56	7:08 L	11
	11	6:35	6:42	6:49	6:58	7:07	7:16	7:22	7:33	7:43	6
	11	7:05	7:11	7:17	7:25	7:33	7:41	7:46	7:57	...	8:05	23
	11	7:35	7:41	7:47	7:55	8:03	8:11	8:16	8:27	...	8:35 q	--
	11	8:15	8:21	8:27	8:35	8:43	8:51	8:56	9:07	...	9:15	23
	11	8:45	8:51	8:57	9:05	9:13	9:21	9:26	9:37	...	9:45	23
	11	9:25	9:31	9:37	9:45	9:53	10:01	10:06	10:17	...	10:25 q	--
	11	10:05	10:11	10:17	10:25	10:33	10:41	10:46	10:57	...	11:05	23
	11	10:45	10:51	10:57	11:05	11:13	11:21	11:26	11:37	...	11:45 q	--
	11	11:30	11:36	11:42	11:50	11:58	12:06	12:11	12:22	...	12:30 q	--
SATURDAY													
	11	6:00	6:07	6:14	6:23	6:32	6:41	6:47	6:58	7:08	6
	11	6:30	6:37	6:44	6:53	7:02	7:11	7:17	7:28	7:38	6
	6	6:45	6:52	6:59	7:08	7:17	7:26	7:38 e	--
	11	7:00	7:07	7:14	7:23	7:32	7:41	7:47	7:59	...	8:09	23
	6	7:15	7:22	7:29	7:38	7:47	7:56	8:08	11
	11	7:30	7:37	7:44	7:53	8:02	8:11	8:17	8:28	8:38	6
	6	7:45	7:52	7:59	8:08	8:17	8:26	8:38	25
	11	8:00	8:07	8:14	8:23	8:32	8:41	8:47	8:59	...	9:09	23
	6	8:15	8:22	8:29	8:38	8:47	8:56	9:08	11
↔ A.M.	11	8:30	8:37	8:44	8:53	9:02	9:11	9:17	9:28	9:38	6
	6	8:45	8:52	8:59	9:08	9:17	9:26	9:38	25
	11	9:00	9:07	9:14	9:23	9:32	9:41	9:47	9:59	...	10:09	23

e = End of the line. Termina la línea.

L = Note layover before departure time. Indica una espera antes de la hora de salida.

q = Bus will continue as Line 23 &/or Line 25 on request. El autobús continuará como Línea 23 y/o 25 si se solicita.

Lines 6 & 11 continued on next page.



GOLETA

Transit Center • State • Hollister • Goleta • Storke



UCSB

Transit Center • State • Hollister • Goleta • Airport • UCSB • Camino Real Marketplace

From Downtown Santa Barbara to Goleta & UCSB

Line	TRANSIT CENTER (A) ▶	State & Mission (B) ▶	State & San Roque (C) ▶	State & La Cumbre (D) ▶	Hollister & Turnpike (E) ▶	Hollister & Kellogg (F) ▶	SB Airport (G) ▶	UCSB (H) ▶	Hollister & Storke (Hotel) (I)	Storke & Hollister (McDonald's) (I)	Storke & Hollister (Rusty's) (I)	Hollister & Storke (Jack-in-the-Box) (I)	To Line
SATURDAY													
6	9:15	9:22	9:29	9:38	9:47	9:56	10:08	11
11	9:30	9:37	9:44	9:53	10:02	10:11	10:17	10:28	10:38	6
6	9:45	9:52	9:59	10:08	10:17	10:26	10:38	25
11	10:00	10:07	10:14	10:23	10:32	10:41	10:47	10:59	11:09	23
6	10:15	10:22	10:29	10:38	10:47	10:56	11:08	11
11	10:30	10:37	10:44	10:53	11:02	11:11	11:17	11:28	11:38	6
6	10:45	10:52	10:59	11:08	11:17	11:26	11:38	25
11	11:00	11:07	11:14	11:23	11:32	11:41	11:47	11:59	12:09	23
6	11:15	11:22	11:29	11:38	11:47	11:56	12:08	11
11	11:30	11:37	11:44	11:53	12:02	12:11	12:17	12:28	12:38	6
6	11:45	11:52	11:59	12:08	12:17	12:26	12:38	25
11	12:00	12:07	12:14	12:23	12:32	12:41	12:47	12:59	1:09	23
6	12:15	12:22	12:29	12:38	12:47	12:56	1:08	11
11	12:30	12:37	12:44	12:53	1:02	1:11	1:17	1:28	1:38	6
6	12:45	12:52	12:59	1:08	1:17	1:26	1:38	25
11	1:00	1:07	1:14	1:23	1:32	1:41	1:47	1:59	2:09	23
6	1:15	1:22	1:29	1:38	1:47	1:56	2:08	11
11	1:30	1:37	1:44	1:53	2:02	2:11	2:17	2:28	2:38	6
6	1:45	1:52	1:59	2:08	2:17	2:26	2:38	25
11	2:00	2:07	2:14	2:23	2:32	2:41	2:47	2:59	3:09	23
6	2:15	2:22	2:29	2:38	2:47	2:56	3:08	11
11	2:30	2:37	2:44	2:53	3:02	3:11	3:17	3:28	3:38	6
6	2:45	2:52	2:59	3:08	3:17	3:26	3:38	25
11	3:00	3:07	3:14	3:23	3:32	3:41	3:47	3:59	4:09	23
6	3:15	3:22	3:29	3:38	3:47	3:56	4:08	11
11	3:30	3:37	3:44	3:53	4:02	4:11	4:17	4:28	4:38	6
6	3:45	3:52	3:59	4:08	4:17	4:26	4:38	25
11	4:00	4:07	4:14	4:23	4:32	4:41	4:47	4:59	5:09	23
6	4:15	4:22	4:29	4:38	4:47	4:56	5:08	11
11	4:30	4:37	4:44	4:53	5:02	5:11	5:17	5:28	5:38	6

⇄ A.M. P.M. ⇄

GOLETA

6

Transit Center • State • Hollister • Goleta • Storke

UCSB

11

Transit Center • State • Hollister • Goleta • Airport • UCSB • Camino Real Marketplace

From Downtown Santa Barbara to Goleta & UCSB

Line	TRANSIT CENTER A ▶	State & Mission B ▶	State & San Roque C ▶	State & La Cumbre D ▶	Hollister & Turmpike E ▶	Hollister & Kellogg F ▶	SB Airport G ▶	UCSB H ▶	Hollister & Storke (Hotel) I	Storke & Hollister (McDonald's) I	Storke & Hollister (Rusty's) I	Hollister & Storke (Jack-in-the-Box) I	To Line
SATURDAY													
↔ P.M.	6	4:45	4:52	4:59	5:08	5:17	5:26	5:38	25
	11	5:00	5:07	5:14	5:23	5:32	5:41	5:47	5:58	6:08	6
	6	5:15	5:22	5:29	5:38	5:47	5:56	6:08 ^e	--
	11	5:30	5:37	5:44	5:53	6:02	6:11	6:17	6:29	6:39 ^q	--
	6	5:45	5:52	5:59	6:08	6:17	6:26	6:38	11
	11	6:00	6:07	6:14	6:23	6:32	6:41	6:47	6:59	7:09 ^q	--
	6	6:15	6:22	6:29	6:38	6:47	6:56	7:08	11
	11	6:35	6:41	6:47	6:55	7:03	7:11	7:16	7:27	7:35	23
	11	7:05	7:11	7:17	7:25	7:33	7:41	7:46	7:57	8:05 ^q	--
	11	7:35	7:41	7:47	7:55	8:03	8:11	8:16	8:27	8:35	23
	11	8:15	8:21	8:27	8:35	8:43	8:51	8:56	9:07	9:15 ^q	--
	11	8:45	8:51	8:57	9:05	9:13	9:21	9:26	9:37	9:45	23
	11	9:30	9:36	9:42	9:50	9:58	10:06	10:11	10:22	10:30 ^q	--
	11	10:15	10:21	10:27	10:35	10:43	10:51	10:56	11:07	11:15 ^q	--
SUNDAY													
	6	6:15	6:22	6:29	6:38	6:47	6:56	7:08	11
	11	6:30	6:37	6:44	6:53	7:02	7:11	7:17	7:28	7:38	6
	6	6:45	6:52	6:59	7:08	7:17	7:26	7:38	11
	11	7:00	7:07	7:14	7:23	7:32	7:41	7:47	7:58	8:08	6
	6	7:15	7:22	7:29	7:38	7:47	7:56	8:08	11
	11	7:30	7:37	7:44	7:53	8:02	8:11	8:17	8:28	8:38	6
A.M. ↔	6	7:45	7:52	7:59	8:08	8:17	8:26	8:38	25
	11	8:00	8:07	8:14	8:23	8:32	8:41	8:47	8:59	9:09	23
	6	8:15	8:22	8:29	8:38	8:47	8:56	9:08	11
	11	8:30	8:37	8:44	8:53	9:02	9:11	9:17	9:28	9:38	6

e = End of the line. Termina la línea.

q = Bus will continue as Line 23 &/or Line 25 on request. El autobús continuará como Línea 23 y/o 25 si se solicita.

Lines 6 & 11 continued on next page.



GOLETA

Transit Center • State • Hollister • Goleta • Storke



UCSB

Transit Center • State • Hollister • Goleta • Airport • UCSB • Camino Real Marketplace

From Downtown Santa Barbara to Goleta & UCSB

Line	TRANSIT CENTER (A) ▶	State & Mission (B) ▶	State & San Roque (C) ▶	State & La Cumbre (D) ▶	Hollister & Turmpike (E) ▶	Hollister & Kellogg (F) ▶	SB Airport (G) ▶	UCSB (H) ▶	Hollister & Storke (Hotel) (I)	Storke & Hollister (McDonald's) (I)	Storke & Hollister (Rusty's) (I)	Hollister & Storke (Jack-in-the-Box) (I)	To Line
SUNDAY													
6	8:45	8:52	8:59	9:08	9:17	9:26	9:38	25
11	9:00	9:07	9:14	9:23	9:32	9:41	9:47	9:59	10:09	23
6	9:15	9:22	9:29	9:38	9:47	9:56	10:08	11
11	9:30	9:37	9:44	9:53	10:02	10:11	10:17	10:28	10:38	6
6	9:45	9:52	9:59	10:08	10:17	10:26	10:38	25
11	10:00	10:07	10:14	10:23	10:32	10:41	10:47	10:59	11:09	23
6	10:15	10:22	10:29	10:38	10:47	10:56	11:08	11
11	10:30	10:37	10:44	10:53	11:02	11:11	11:17	11:28	11:38	6
6	10:45	10:52	10:59	11:08	11:17	11:26	11:38	25
11	11:00	11:07	11:14	11:23	11:32	11:41	11:47	11:59	12:09	23
6	11:15	11:22	11:29	11:38	11:47	11:56	12:08	11
11	11:30	11:37	11:44	11:53	12:02	12:11	12:17	12:28	12:38	6
6	11:45	11:52	11:59	12:08	12:17	12:26	12:38	25
11	12:00	12:07	12:14	12:23	12:32	12:41	12:47	12:59	1:09	23
6	12:15	12:22	12:29	12:38	12:47	12:56	1:08	11
11	12:30	12:37	12:44	12:53	1:02	1:11	1:17	1:28	1:38	6
6	12:45	12:52	12:59	1:08	1:17	1:26	1:38	25
11	1:00	1:07	1:14	1:23	1:32	1:41	1:47	1:59	2:09	23
6	1:15	1:22	1:29	1:38	1:47	1:56	2:08	11
11	1:30	1:37	1:44	1:53	2:02	2:11	2:17	2:28	2:38	6
6	1:45	1:52	1:59	2:08	2:17	2:26	2:38	25
11	2:00	2:07	2:14	2:23	2:32	2:41	2:47	2:59	3:09	23
6	2:15	2:22	2:29	2:38	2:47	2:56	3:08	11
11	2:30	2:37	2:44	2:53	3:02	3:11	3:17	3:28	3:38	6
6	2:45	2:52	2:59	3:08	3:17	3:26	3:38	25
11	3:00	3:07	3:14	3:23	3:32	3:41	3:47	3:59	4:09	23
6	3:15	3:22	3:29	3:38	3:47	3:56	4:08	11

⇄ A.M. P.M. ⇄

GOLETA

6

Transit Center • State • Hollister • Goleta • Storke

UCSB

11

Transit Center • State • Hollister • Goleta • Airport • UCSB • Camino Real Marketplace

From Downtown Santa Barbara to Goleta & UCSB

Line	TRANSIT CENTER (A) ▶	State & Mission (B) ▶	State & San Roque (C) ▶	State & La Cumbre (D) ▶	Hollister & Turmpike (E) ▶	Hollister & Kellogg (F) ▶	SB Airport (G) ▶	UCSB (H) ▶	Hollister & Storke (Hotel) (I) ▶	Storke & Hollister (McDonald's) (I) ▶	Storke & Hollister (Rusty's) (I) ▶	Hollister & Storke (Jack-in-the-Box) (I) ▶	To Line
SUNDAY													
↔ P.M.	11	3:30	3:37	3:44	3:53	4:02	4:11	4:17	4:28	4:38	6
	6	3:45	3:52	3:59	4:08	4:17	4:26	4:38	25
	11	4:00	4:07	4:14	4:23	4:32	4:41	4:47	4:59	5:09	23
	6	4:15	4:22	4:29	4:38	4:47	4:56	5:08	11
	11	4:30	4:37	4:44	4:53	5:02	5:11	5:17	5:28	5:38	6
	6	4:45	4:52	4:59	5:08	5:17	5:26	5:38	25
	11	5:00	5:07	5:14	5:23	5:32	5:41	5:47	5:58	6:08	6
	6	5:15	5:22	5:29	5:38	5:47	5:56	6:08 ^e	--
	11	5:30	5:37	5:44	5:53	6:02	6:11	6:17	6:29	6:39 ^q	--
	6	5:45	5:52	5:59	6:08	6:17	6:26	6:38	11
	11	6:00	6:06	6:12	6:20	6:28	6:36	6:41	6:52	7:00 ^q	--
	6	6:15	6:22	6:29	6:38	6:47	6:56	7:08	11
	11	6:35	6:41	6:47	6:55	7:03	7:11	7:16	7:27	7:35	23
	11	7:05	7:11	7:17	7:25	7:33	7:41	7:46	7:57	8:05 ^q	--
	11	7:35	7:41	7:47	7:55	8:03	8:11	8:16	8:27	8:35	23
	11	8:15	8:21	8:27	8:35	8:43	8:51	8:56	9:07	9:15 ^q	--
	11	8:45	8:51	8:57	9:05	9:13	9:21	9:26	9:37	9:45 ^q	--
	11	9:30	9:36	9:42	9:50	9:58	10:06	10:11	10:22	10:30 ^q	--

e = End of the line. Termina la línea.

q = Bus will continue as Line 23 &/or Line 25 on request. El autobús continuará como Línea 23 y/o 25 si se solicita.

Lines 6 & 11 continued on next page.



GOLETA

Transit Center • State • Hollister • Goleta • Storke



UCSB

Transit Center • State • Hollister • Goleta • Airport • UCSB • Camino Real Marketplace

From UCSB & Goleta to Downtown Santa Barbara

Line	Storke & Hollister (McDonald's)	Hollister & Storke (Jack in the Box)	UCSB	SB Airport	Hollister & Kellogg	Hollister & Turnpike	State & La Cumbre	State & Las Positas	State & Mission	TRANSIT CENTER
	(I) ▶	(I) ▶	(H) ▶	(G) ▶	(F) ▶	(E) ▶	(D) ▶	(C) ▶	(B) ▶	(A)

MONDAY - FRIDAY

6	5:40	5:46	5:54	6:01	6:04	6:10	6:20
6	5:58	6:10	6:18	6:26	6:34	6:41	6:58
11	5:50	6:07	6:13	6:20	6:28	6:36	6:44	6:51	7:08
6	6:18	6:30	6:38	6:46	6:54	7:01	7:18
11	6:10	6:27	6:33	6:40	6:48	6:56	7:04	7:11	7:28
6	6:38	6:50	6:58	7:06	7:14	7:21	7:38
11	6:30	6:47	6:53	7:00	7:08	7:16	7:24	7:31	7:48
6	6:58	7:10	7:18	7:26	7:34	7:41	7:58
11	6:50	7:07	7:13	7:20	7:28	7:36	7:44	7:51	8:08
6	7:18	7:30	7:38	7:46	7:54	8:01	8:18
11	7:10	7:27	7:33	7:40	7:48	7:56	8:04	8:11	8:28
6	7:38	7:50	7:58	8:06	8:14	8:21	8:38
11	7:33	7:47	7:53	8:00	8:08	8:16	8:24	8:31	8:48
6	7:58	8:10	8:18	8:26	8:34	8:41	8:58
11	7:50	8:07	8:13	8:20	8:28	8:36	8:44	8:51	9:08
6	8:18	8:30	8:38	8:46	8:54	9:01	9:18
11	8:10	8:27	8:33	8:40	8:48	8:56	9:04	9:11	9:28
6	8:38	8:50	8:58	9:06	9:14	9:21	9:38
11	8:35	8:52	8:58	9:05	9:13	9:21	9:29	9:36	9:53
6	9:08	9:20	9:28	9:36	9:44	9:51	10:08
11	9:05	9:22	9:28	9:35	9:43	9:51	9:59	10:06	10:23
6	9:38	9:50	9:58	10:06	10:14	10:21	10:38
11	9:35	9:52	9:58	10:05	10:13	10:21	10:29	10:36	10:53
6	10:08	10:20	10:28	10:36	10:44	10:51	11:08
11	10:08	10:22	10:28	10:35	10:43	10:51	10:59	11:06	11:23
6	10:38	10:50	10:58	11:06	11:14	11:21	11:38
11	10:35	10:52	10:58	11:05	11:13	11:21	11:29	11:36	11:53
6	11:08	11:20	11:28	11:36	11:44	11:51	12:08
11	11:08	11:22	11:28	11:35	11:43	11:51	11:59	12:06	12:23
6	11:38	11:50	11:58	12:06	12:14	12:21	12:38

⇄ A.M. P.M. ⇄

GOLETA

6

Transit Center • State • Hollister • Goleta • Storke

UCSB

11

Transit Center • State • Hollister • Goleta • Airport • UCSB • Camino Real Marketplace

From UCSB & Goleta to Downtown Santa Barbara

Line	Storke & Hollister (McDonald's)	Hollister & Storke (Jack in the Box)	UCSB	SB Airport	Hollister & Kellogg	Hollister & Turmpike	State & La Cumbre	State & Las Positas	State & Mission	TRANSIT CENTER
	(I) ▶	(I) ▶	(H) ▶	(G) ▶	(F) ▶	(E) ▶	(D) ▶	(C) ▶	(B) ▶	(A)
MONDAY - FRIDAY										
11	11:35	11:52	11:58	12:05	12:13	12:21	12:29	12:36	12:53
6	12:08	12:20	12:28	12:36	12:44	12:51	1:08
11	12:08	12:22	12:28	12:35	12:43	12:51	12:59	1:06	1:23
6	12:38	12:50	12:58	1:06	1:14	1:21	1:38
11	12:35	12:52	12:58	1:05	1:13	1:21	1:29	1:36	1:53
6	1:08	1:20	1:28	1:36	1:44	1:51	2:08
11	1:08	1:22	1:28	1:35	1:43	1:51	1:59	2:06	2:23
6	1:38	1:50	1:58	2:06	2:14	2:21	2:38
11	1:35	1:52	1:58	2:05	2:13	2:21	2:29	2:36	2:53
6	2:08	2:20	2:28	2:36	2:44	2:51	3:08
11	2:08	2:22	2:28	2:35	2:43	2:51	2:59	3:06	3:23
6	2:38	2:50	2:58	3:06	3:14	3:21	3:38
11	2:25	2:42	2:48	2:55	3:03	3:11	3:19	3:26	3:43
6	2:58	3:10	3:18	3:26	3:34	3:41	3:58
11	2:50	3:07	3:13	3:20	3:28	3:36	3:44	3:51	4:08
6	3:18	3:30	3:38	3:46	3:54	4:01	4:18
11	3:10	3:27	3:33	3:40	3:48	3:56	4:04	4:11	4:28
6	3:38	3:50	3:58	4:06	4:14	4:21	4:38
11	3:30	3:47	3:53	4:00	4:08	4:16	4:24	4:31	4:48
6	3:58	4:10	4:18	4:26	4:34	4:41	4:58
11	3:50	4:07	4:13	4:20	4:28	4:36	4:44	4:51	5:08
6	4:18	4:30	4:38	4:46	4:54	5:01	5:18
11	4:10	4:27	4:33	4:40	4:48	4:56	5:04	5:11	5:28
6	4:38	4:50	4:58	5:06	5:14	5:21	5:38
11	4:30	4:47	4:53	5:00	5:08	5:16	5:24	5:31	5:48
6	4:58	5:10	5:18	5:26	5:34	5:41	5:58
11	4:50	5:07	5:13	5:20	5:28	5:36	5:44	5:51	6:08
6	5:18	5:30	5:38	5:46	5:54	6:01	6:18
11	5:10	5:27	5:33	5:40	5:48	5:56	6:04	6:11	6:28
6	5:38	5:50	5:58	6:06	6:14	6:21	6:38

Lines 6 & 11 continued on next page.



GOLETA

Transit Center • State • Hollister • Goleta • Storke



UCSB

Transit Center • State • Hollister • Goleta • Airport • UCSB • Camino Real Marketplace

From UCSB & Goleta to Downtown Santa Barbara

Line	Storke & Hollister (McDonald's)	Hollister & Storke (Jack in the Box)	UCSB	SB Airport	Hollister & Kellogg	Hollister & Turnpike	State & La Cumbre	State & Las Positas	State & Mission	TRANSIT CENTER
	I ▶	I ▶	H ▶	G ▶	F ▶	E ▶	D ▶	C ▶	B ▶	A

MONDAY - FRIDAY

11	5:30	5:47	5:53	6:00	6:08	6:16	6:24	6:31	6:48
6	6:18	6:30	6:38	6:46	6:54	7:01	7:18
11	5:50	6:07	6:13	6:20	6:28	6:36	6:44	6:51	7:08
6	6:28	6:40	6:48	6:56	7:04	7:11	7:28
11	6:25	6:42	6:48	6:55	7:03	7:11	7:19	7:26	7:43
6	6:58	7:10	7:18	7:26	7:34	7:41	7:58
11	6:55	7:12	7:18	7:25	7:33	7:41	7:49	7:56	8:13
6	7:28	7:40	7:48	7:56	8:04	8:11	8:28
11	7:25	7:42	7:48	7:55	8:03	8:11	8:19	8:26	8:43
6	7:58	8:10	8:18	8:26	8:34	8:41	8:58
11	7:55	8:12	8:18	8:25	8:33	8:41	8:49	8:56	9:13
11	8:35	8:52	8:58	9:05	9:13	9:21	9:29	9:36	9:53
11	9:37	9:54	10:00	10:07	10:15	10:23	10:31	10:38	10:55
11	10:37	10:54	11:00	11:07	11:15	11:23	11:31	11:38	11:55
11	11:37	11:54	12:00	12:07	12:15	12:23	12:31	12:38	12:55

P.M. ↕

SATURDAY

11	6:38	6:52	6:58	7:04	7:11	7:18	7:25	7:31	7:45
6	7:08	7:19	7:26	7:33	7:40	7:46	8:00
11	7:08	7:22	7:28	7:34	7:41	7:48	7:55	8:01	8:15
6	7:38	7:49	7:56	8:03	8:10	8:16	8:30
11	7:38	7:52	7:58	8:04	8:11	8:18	8:25	8:31	8:45
6	8:08	8:19	8:26	8:33	8:40	8:46	9:00
11	8:08	8:22	8:28	8:34	8:41	8:48	8:55	9:01	9:15
6	8:38	8:49	8:56	9:03	9:10	9:16	9:30
11	8:38	8:52	8:58	9:04	9:11	9:18	9:25	9:31	9:45
6	9:08	9:19	9:26	9:33	9:40	9:46	10:00
11	9:08	9:22	9:28	9:34	9:41	9:48	9:55	10:01	10:15
6	9:38	9:49	9:56	10:03	10:10	10:16	10:30
11	9:38	9:52	9:58	10:04	10:11	10:18	10:25	10:31	10:45
6	10:08	10:19	10:26	10:33	10:40	10:46	11:00
11	10:08	10:22	10:28	10:34	10:41	10:48	10:55	11:01	11:15

↕ A.M.

GOLETA

6

Transit Center • State • Hollister • Goleta • Storke

UCSB

11

Transit Center • State • Hollister • Goleta • Airport • UCSB • Camino Real Marketplace

From UCSB & Goleta to Downtown Santa Barbara

Line	Storke & Hollister (McDonald's)	Hollister & Storke (Jack in the Box)	UCSB	SB Airport	Hollister & Kellogg	Hollister & Turnpike	State & La Cumbre	State & Las Positas	State & Mission	TRANSIT CENTER	
	(I) ▶	(I) ▶	(H) ▶	(G) ▶	(F) ▶	(E) ▶	(D) ▶	(C) ▶	(B) ▶	(A)	
SATURDAY											
↔ P.M.	6	10:38	10:49	10:56	11:03	11:10	11:16	11:30
	11	10:38	10:52	10:58	11:04	11:11	11:18	11:25	11:31	11:45
	6	11:08	11:19	11:26	11:33	11:40	11:46	12:00
	11	11:08	11:22	11:28	11:34	11:41	11:48	11:55	12:01	12:15
	6	11:38	11:49	11:56	12:03	12:10	12:16	12:30
	11	11:38	11:52	11:58	12:04	12:11	12:18	12:25	12:31	12:45
	6	12:08	12:19	12:26	12:33	12:40	12:46	1:00
	11	12:08	12:22	12:28	12:34	12:41	12:48	12:55	1:01	1:15
	6	12:38	12:49	12:56	1:03	1:10	1:16	1:30
	11	12:38	12:52	12:58	1:04	1:11	1:18	1:25	1:31	1:45
	6	1:08	1:19	1:26	1:33	1:40	1:46	2:00
	11	1:08	1:22	1:28	1:34	1:41	1:48	1:55	2:01	2:15
	6	1:38	1:49	1:56	2:03	2:10	2:16	2:30
	11	1:38	1:52	1:58	2:04	2:11	2:18	2:25	2:31	2:45
	6	2:08	2:19	2:26	2:33	2:40	2:46	3:00
	11	2:08	2:22	2:28	2:34	2:41	2:48	2:55	3:01	3:15
	6	2:38	2:49	2:56	3:03	3:10	3:16	3:30
	11	2:38	2:52	2:58	3:04	3:11	3:18	3:25	3:31	3:45
	6	3:08	3:19	3:26	3:33	3:40	3:46	4:00
	11	3:08	3:22	3:28	3:34	3:41	3:48	3:55	4:01	4:15
	6	3:38	3:49	3:56	4:03	4:10	4:16	4:30
	11	3:38	3:52	3:58	4:04	4:11	4:18	4:25	4:31	4:45
	6	4:08	4:19	4:26	4:33	4:40	4:46	5:00
	11	4:08	4:22	4:28	4:34	4:41	4:48	4:55	5:01	5:15
	6	4:38	4:49	4:56	5:03	5:10	5:16	5:30
	11	4:38	4:52	4:58	5:04	5:11	5:18	5:25	5:31	5:45
	6	5:08	5:19	5:26	5:33	5:40	5:46	6:00
	11	5:08	5:22	5:28	5:34	5:41	5:48	5:55	6:01	6:15
	6	5:38	5:49	5:56	6:03	6:10	6:16	6:30
	11	5:38	5:52	5:58	6:04	6:11	6:18	6:25	6:31	6:45

Lines 6 & 11 continued on next page.



GOLETA

Transit Center • State • Hollister • Goleta • Storke



UCSB

Transit Center • State • Hollister • Goleta • Airport • UCSB • Camino Real Marketplace

From UCSB & Goleta to Downtown Santa Barbara

Line	Storke & Hollister (McDonald's)	Hollister & Storke (Jack in the Box)	UCSB	SB Airport	Hollister & Kellogg	Hollister & Turnpike	State & La Cumbre	State & Las Positas	State & Mission	TRANSIT CENTER
	I ▶	I ▶	H ▶	G ▶	F ▶	E ▶	D ▶	C ▶	B ▶	A ▶
SATURDAY										
6	6:08	6:19	6:26	6:33	6:40	6:46	7:00
11	6:08	6:22	6:28	6:34	6:41	6:48	6:55	7:01	7:15
11	6:38	6:52	6:58	7:04	7:11	7:18	7:25	7:31	7:45
11	7:08	7:22	7:28	7:34	7:41	7:48	7:55	8:01	8:15
11	8:08	8:22	8:28	8:34	8:40	8:46	8:52	8:56	9:07
11	9:08	9:22	9:28	9:34	9:40	9:46	9:52	9:56	10:07
11	10:13	10:27	10:33	10:39	10:45	10:51	10:57	11:01	11:12
SUNDAY										
11	6:38	6:52	6:58	7:04	7:11	7:18	7:25	7:31	7:45
6	7:08	7:19	7:26	7:33	7:40	7:46	8:00
6	7:38	7:49	7:56	8:03	8:10	8:16	8:30
11	7:08	7:22	7:28	7:34	7:41	7:48	7:55	8:01	8:15
11	7:38	7:52	7:58	8:04	8:11	8:18	8:25	8:31	8:45
6	8:08	8:19	8:26	8:33	8:40	8:46	9:00
11	8:08	8:22	8:28	8:34	8:41	8:48	8:55	9:01	9:15
6	8:38	8:49	8:56	9:03	9:10	9:16	9:30
11	8:38	8:52	8:58	9:04	9:11	9:18	9:25	9:31	9:45
6	9:08	9:19	9:26	9:33	9:40	9:46	10:00
11	9:08	9:22	9:28	9:34	9:41	9:48	9:55	10:01	10:15
6	9:38	9:49	9:56	10:03	10:10	10:16	10:30
11	9:38	9:52	9:58	10:04	10:11	10:18	10:25	10:31	10:45
6	10:08	10:19	10:26	10:33	10:40	10:46	11:00
11	10:08	10:22	10:28	10:34	10:41	10:48	10:55	11:01	11:15
6	10:38	10:49	10:56	11:03	11:10	11:16	11:30
11	10:38	10:52	10:58	11:04	11:11	11:18	11:25	11:31	11:45
6	11:08	11:19	11:26	11:33	11:40	11:46	12:00
11	11:08	11:22	11:28	11:34	11:41	11:48	11:55	12:01	12:15
6	11:38	11:49	11:56	12:03	12:10	12:16	12:30
11	11:38	11:52	11:58	12:04	12:11	12:18	12:25	12:31	12:45

⇄ A.M. P.M. ⇄

GOLETA

6

Transit Center • State • Hollister • Goleta • Storke

UCSB

11

Transit Center • State • Hollister • Goleta • Airport • UCSB • Camino Real Marketplace

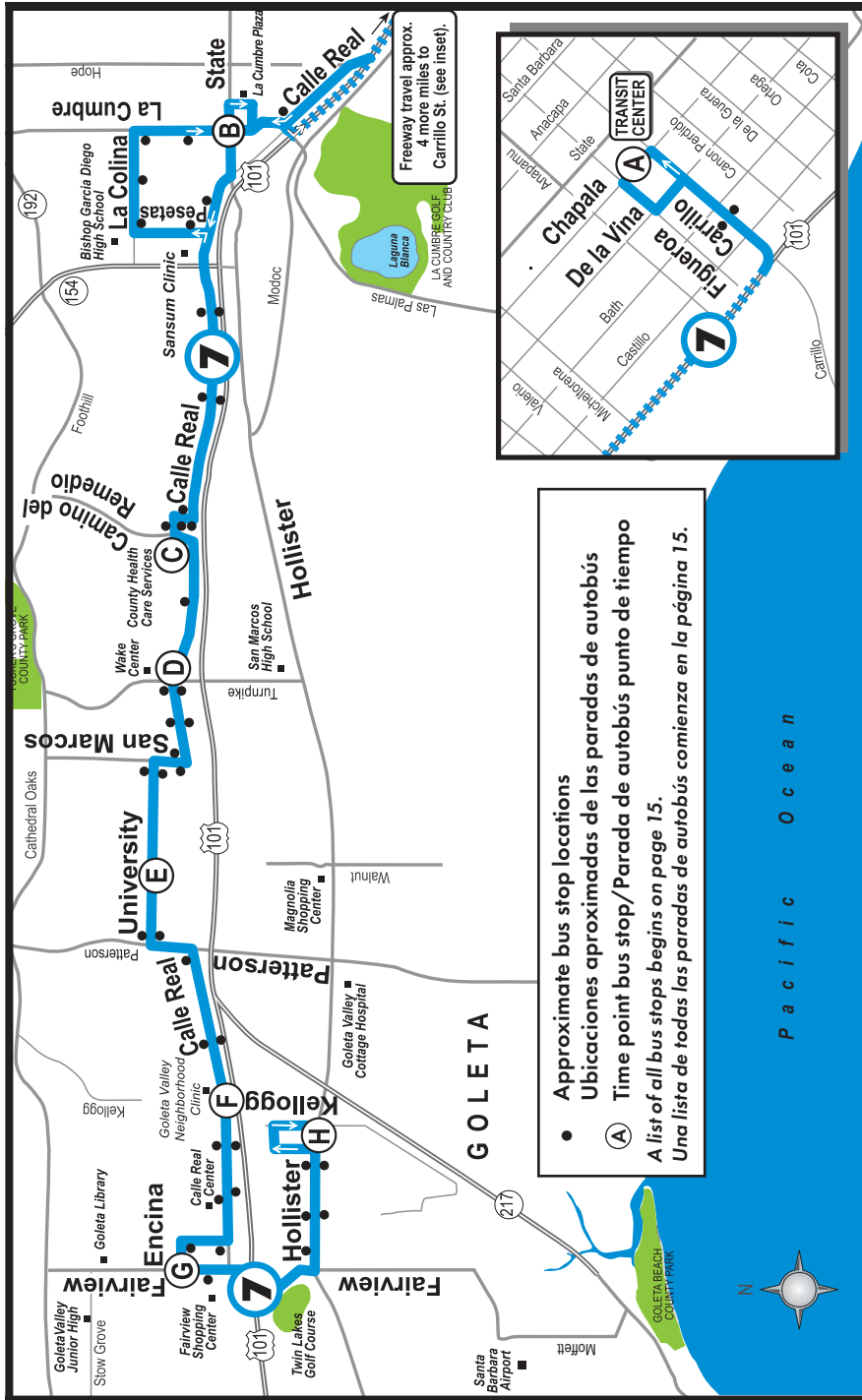
From UCSB & Goleta to Downtown Santa Barbara

Line	Storke & Hollister (McDonald's)	Hollister & Storke (Jack in the Box)	UCSB	SB Airport	Hollister & Kellogg	Hollister & Turnpike	State & La Cumbre	State & Las Positas	State & Mission	TRANSIT CENTER	
	(I) ▶	(I) ▶	(H) ▶	(G) ▶	(F) ▶	(E) ▶	(D) ▶	(C) ▶	(B) ▶	(A)	
SUNDAY											
↔ P.M.	6	12:08	12:19	12:26	12:33	12:40	12:46	1:00
	11	12:08	12:22	12:28	12:34	12:41	12:48	12:55	1:01	1:15
	6	12:38	12:49	12:56	1:03	1:10	1:16	1:30
	11	12:38	12:52	12:58	1:04	1:11	1:18	1:25	1:31	1:45
	6	1:08	1:19	1:26	1:33	1:40	1:46	2:00
	11	1:08	1:22	1:28	1:34	1:41	1:48	1:55	2:01	2:15
	6	1:38	1:49	1:56	2:03	2:10	2:16	2:30
	11	1:38	1:52	1:58	2:04	2:11	2:18	2:25	2:31	2:45
	6	2:08	2:19	2:26	2:33	2:40	2:46	3:00
	11	2:08	2:22	2:28	2:34	2:41	2:48	2:55	3:01	3:15
	6	2:38	2:49	2:56	3:03	3:10	3:16	3:30
	11	2:38	2:52	2:58	3:04	3:11	3:18	3:25	3:31	3:45
	6	3:08	3:19	3:26	3:33	3:40	3:46	4:00
	11	3:08	3:22	3:28	3:34	3:41	3:48	3:55	4:01	4:15
	6	3:38	3:49	3:56	4:03	4:10	4:16	4:30
	11	3:38	3:52	3:58	4:04	4:11	4:18	4:25	4:31	4:45
	6	4:08	4:19	4:26	4:33	4:40	4:46	5:00
	11	4:08	4:22	4:28	4:34	4:41	4:48	4:55	5:01	5:15
	6	4:38	4:49	4:56	5:03	5:10	5:16	5:30
	11	4:38	4:52	4:58	5:04	5:11	5:18	5:25	5:31	5:45
	6	5:08	5:19	5:26	5:33	5:40	5:46	6:00
	11	5:08	5:22	5:28	5:34	5:41	5:48	5:55	6:01	6:15
	6	5:38	5:49	5:56	6:03	6:10	6:16	6:30
	11	5:38	5:52	5:58	6:04	6:11	6:18	6:25	6:31	6:45
	6	6:08	6:19	6:26	6:33	6:40	6:46	7:00
	11	6:08	6:22	6:28	6:34	6:41	6:48	6:55	7:01	7:15
	11	6:38	6:52	6:58	7:04	7:10	7:16	7:22	7:26	7:37
	11	7:08	7:22	7:28	7:34	7:40	7:46	7:52	7:56	8:07
	11	8:08	8:22	8:28	8:34	8:40	8:46	8:52	8:56	9:07
	11	9:08	9:22	9:28	9:34	9:40	9:46	9:52	9:56	10:07

7

GOLETA OLD TOWN

Transit Center • La Cumbre • County Health • Fairview • Goleta Old Town



GOLETA OLD TOWN

Transit Center • La Cumbre • County Health • Fairview • Goleta Old Town

7

From Downtown Santa Barbara to Goleta Old Town

	TRANSIT CENTER A ▶	State & La Cumbre B ▶	County Health C ▶	Calle Real & Turnpike D ▶	University & Ribera E ▶	Calle Real & Kellogg F ▶	Encina & Fairview G ▶	Hollister & Kellogg H
	MONDAY - FRIDAY							
	6:00	6:14	6:22	6:26	6:31	6:35	6:42	6:52
	6:45	6:59	7:07	7:11	7:16	7:20	7:27	7:37 L
	7:30	7:44	7:52	7:56	8:01	8:05	8:12	8:22
	8:00	8:14	8:22	8:26	8:31	8:35	8:42	8:52
	8:30	8:44	8:52	8:56	9:01	9:05	9:12	9:22
	9:00	9:14	9:22	9:26	9:31	9:35	9:42	9:52
	9:30	9:44	9:52	9:56	10:01	10:05	10:12	10:22
	10:00	10:14	10:22	10:26	10:31	10:35	10:42	10:52
	10:30	10:44	10:52	10:56	11:01	11:05	11:12	11:22
	11:00	11:14	11:22	11:26	11:31	11:35	11:42	11:52
	11:30	11:44	11:52	11:56	12:01	12:05	12:12	12:22
	12:00	12:14	12:22	12:26	12:31	12:35	12:42	12:52
	12:30	12:44	12:52	12:56	1:01	1:05	1:12	1:22
	1:00	1:14	1:22	1:26	1:31	1:35	1:42	1:52
	1:30	1:44	1:52	1:56	2:01	2:05	2:12	2:22
	2:00	2:14	2:22	2:26	2:31	2:35	2:42	2:52
	2:30	2:44	2:52	2:56	3:01	3:05	3:12	3:22
	3:00	3:14	3:22	3:26	3:31	3:35	3:42	3:52
	3:30	3:44	3:52	3:56	4:01	4:05	4:12	4:22
	4:00	4:14	4:22	4:26	4:31	4:35	4:42	4:52
	4:30	4:44	4:52	4:56	5:01	5:05	5:12	5:22
	5:10	5:24	5:32	5:36	5:41	5:45	5:52	6:02
	5:30	5:44	5:52	5:56	6:01	6:05	6:12	6:22 e
	6:15	6:29	6:37	6:41	6:46	6:50	6:57	7:07
	7:10	7:24	7:32	7:36	7:41	7:45	7:52	8:02 e
	9:45	9:59	10:07	10:11	10:16	10:20	10:27	10:37 e

⇐ P.M. A.M. ⇐

e = End of the line. Termina la línea.

L = Note delay before departure time. Indica una breve espera antes de la hora de salida.

Line 7 continued on next page.



GOLETA OLD TOWN

Transit Center • La Cumbre • County Health • Fairview • Goleta Old Town

From Downtown Santa Barbara to Goleta Old Town

TRANSIT CENTER Ⓐ ▶	State & La Cumbre Ⓑ ▶	County Health Ⓒ ▶	Calle Real & Turnpike Ⓓ ▶	University & Ribera Ⓔ ▶	Calle Real & Kellogg Ⓕ ▶	Encina & Fairview Ⓖ ▶	Hollister & Kellogg Ⓗ
SATURDAY &							
SUNDAY							
7:45	7:59	8:07	8:11	8:16	8:20	8:27	8:37
8:45	8:59	9:07	9:11	9:16	9:20	9:27	9:37
9:45	9:59	10:07	10:11	10:16	10:20	10:27	10:37
10:45	10:59	11:07	11:11	11:16	11:20	11:27	11:37
11:45	11:59	12:07	12:11	12:16	12:20	12:27	12:37
12:45	12:59	1:07	1:11	1:16	1:20	1:27	1:37
1:45	1:59	2:07	2:11	2:16	2:20	2:27	2:37
2:45	2:59	3:07	3:11	3:16	3:20	3:27	3:37
3:45	3:59	4:07	4:11	4:16	4:20	4:27	4:37
4:45	4:59	5:07	5:11	5:16	5:20	5:27	5:37
5:45	5:59	6:07	6:11	6:16	6:20	6:27	6:37^e

⇄ A.M. P.M. ⇄

From Goleta Old Town to Downtown Santa Barbara

Hollister & Kellogg Ⓗ ▶	Encina & Fairview Ⓖ ▶	Calle Real & Kellogg Ⓕ ▶	University & Ribera Ⓔ ▶	Calle Real & Turnpike Ⓓ ▶	County Health Ⓒ ▶	State & La Cumbre Ⓑ ▶	TRANSIT CENTER Ⓐ
MONDAY - FRIDAY							
6:32	6:47	6:51	6:55	6:59	7:02	7:15	7:30
6:52	7:07	7:11	7:15	7:19	7:22	7:35	8:00
7:22	7:37	7:41	7:45	7:49	7:52	8:05	8:30
7:52	8:07	8:11	8:15	8:19	8:22	8:35	9:00
8:22	8:37	8:41	8:45	8:49	8:52	9:05	9:30
8:52	9:07	9:11	9:15	9:19	9:22	9:35	10:00
9:22	9:37	9:41	9:45	9:49	9:52	10:05	10:30
9:52	10:07	10:11	10:15	10:19	10:22	10:35	11:00
10:22	10:37	10:41	10:45	10:49	10:52	11:05	11:30
10:52	11:07	11:11	11:15	11:19	11:22	11:35	12:00
11:22	11:37	11:41	11:45	11:49	11:52	12:05	12:30
11:52	12:07	12:11	12:15	12:19	12:22	12:35	1:00

⇄ A.M. P.M. ⇄

e = End of the line. Termina la línea.

GOLETA OLD TOWN

Transit Center • La Cumbre • County Health • Fairview • Goleta Old Town

7

From Goleta Old Town to Downtown Santa Barbara

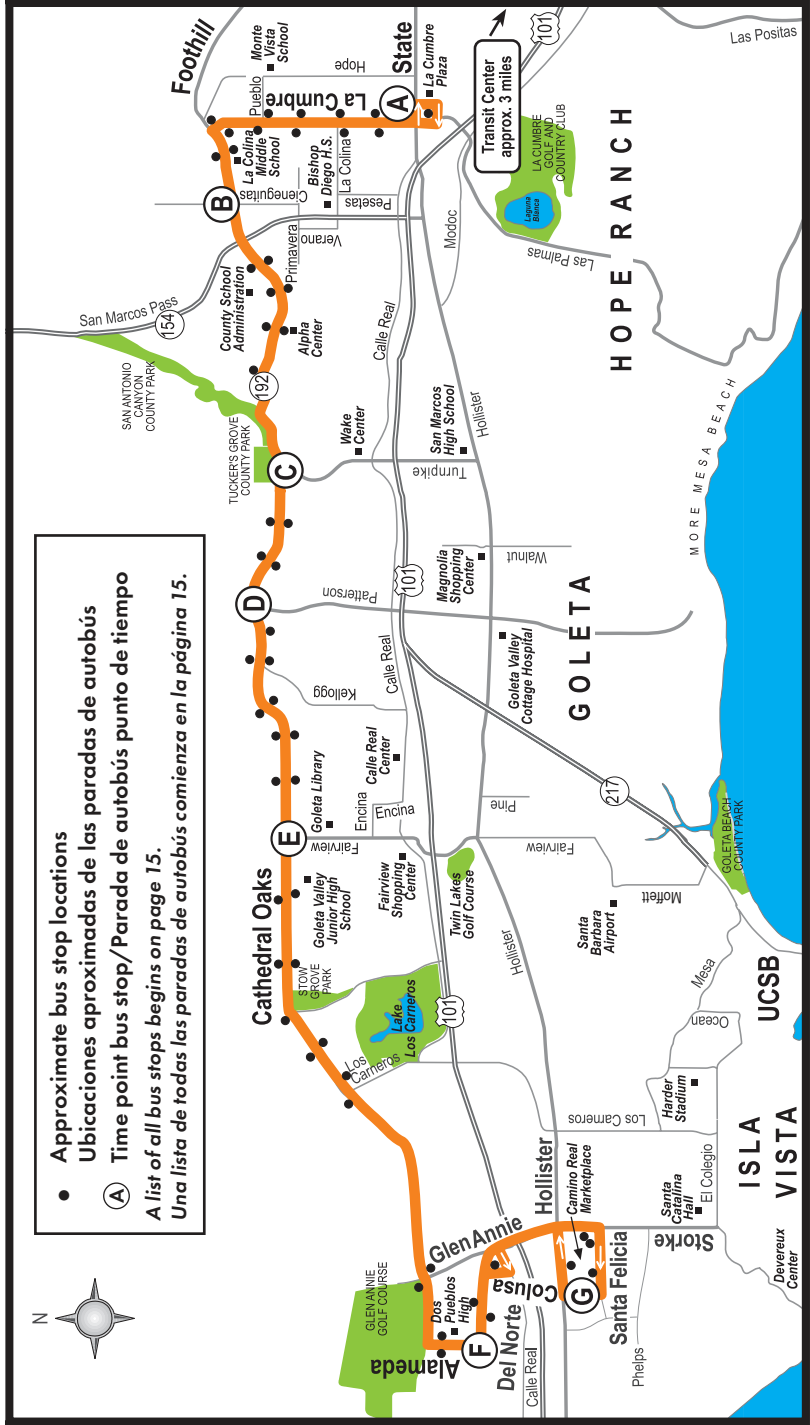
	Hollister & Kellogg (H) ▶	Encina & Fairview (G) ▶	Calle Real & Kellogg (F) ▶	University & Ribera (E) ▶	Calle Real & Turnpike (D) ▶	County Health (C) ▶	State & La Cumbre (B) ▶	TRANSIT CENTER (A)
MONDAY - FRIDAY								
⇐ P.M.	12:22	12:37	12:41	12:45	12:49	12:52	1:05	1:30
	12:52	1:07	1:11	1:15	1:19	1:22	1:35	2:00
	1:22	1:37	1:41	1:45	1:49	1:52	2:05	2:30
	1:52	2:07	2:11	2:15	2:19	2:22	2:35	3:00
	2:22	2:37	2:41	2:45	2:49	2:52	3:05	3:30
	2:52	3:07	3:11	3:15	3:19	3:22	3:35	4:00
	3:22	3:37	3:41	3:45	3:49	3:52	4:05	4:30
	3:52	4:07	4:11	4:15	4:19	4:22	4:35	5:00
	4:22	4:37	4:41	4:45	4:49	4:52	5:05	5:30
	4:52	5:07	5:11	5:15	5:19	5:22	5:35	6:00
5:22	5:37	5:41	5:45	5:49	5:52	6:05	6:30	
6:02	6:17	6:21	6:25	6:29	6:32	6:45	7:10	
7:07	7:22	7:26	7:30	7:34	7:37	7:50	8:15	
SATURDAY & SUNDAY								
⇐ P.M. A.M. ⇐	7:37	7:52	7:56	8:00	8:04	8:07	8:20	8:45
	8:37	8:52	8:56	9:00	9:04	9:07	9:20	9:45
	9:37	9:52	9:56	10:00	10:04	10:07	10:20	10:45
	10:37	10:52	10:56	11:00	11:04	11:07	11:20	11:45
	11:37	11:52	11:56	12:00	12:04	12:07	12:20	12:45
	12:37	12:52	12:56	1:00	1:04	1:07	1:20	1:45
	1:37	1:52	1:56	2:00	2:04	2:07	2:20	2:45
	2:37	2:52	2:56	3:00	3:04	3:07	3:20	3:45
	3:37	3:52	3:56	4:00	4:04	4:07	4:20	4:45
	4:37	4:52	4:56	5:00	5:04	5:07	5:20	5:45
5:37	5:52	5:56	6:00	6:04	6:07	6:20	6:45	



10

CATHEDRAL OAKS

La Cumbre • Cathedral Oaks • Dos Pueblos HS • Camino Real Marketplace



• Approximate bus stop locations
 Ubicaciones aproximadas de las paradas de autobús
 Ⓐ Time point bus stop/Parada de autobús punto de tiempo
 A list of all bus stops begins on page 15.
 Una lista de todas las paradas de autobús comienza en la página 15.



Service on Line 10 is suspended as of August 2020 due to COVID-19 service reductions.
 El servicio en la línea 10 se suspendió a partir de agosto de 2020 debido a las reducciones del servicio COVID-19.



CATHEDRAL OAKS

10

La Cumbre • Cathedral Oaks • Dos Pueblos HS • Camino Real Marketplace

Line 10 is currently suspended. *La línea 10 está actualmente suspendida.*

From La Cumbre to Camino Real Marketplace

	State & La Cumbre (A) ▶	Foothill & Cieneguitas (B) ▶	Cathedral Oaks & Turnpike (C) ▶	Cathedral Oaks & Patterson (D) ▶	Cathedral Oaks & Fairview (E) ▶	Dos Pueblos High School (F) ▶	Santa Felicia & Marketplace (G)
	MONDAY - FRIDAY						
	6:50	6:57	7:01	7:03	7:07	7:14	7:25
	8:00	8:07	8:11	8:13	8:17	8:24	8:35
	3:05	3:13	3:18	3:22	3:28	3:35	3:45
	4:20	4:28	4:33	4:37	4:43	4:50	5:00
	5:35	5:42	5:46	5:48	5:52	5:59	6:05

From Camino Real Marketplace to La Cumbre

	Santa Felicia & Marketplace (G) ▶	Dos Pueblos High School (F) ▶	Cathedral Oaks & Fairview (E) ▶	Cathedral Oaks & Patterson (D) ▶	Cathedral Oaks & Turnpike (C) ▶	Foothill & Cieneguitas (B) ▶	State & La Cumbre (A)
	MONDAY - FRIDAY						
	6:43	6:45	6:49	6:54	7:00 5
	7:25	7:32	7:38	7:40	7:44	7:49	8:00 5
	8:35	8:46	8:53	8:55	8:59	9:06	9:13 e
	2:27	2:38	2:45	2:47	2:51	2:58	3:05
	3:45	3:57	4:04	4:06	4:08	4:12	4:20
	5:00	5:12	5:19	5:21	5:23	5:27	5:35 e
	6:10	6:22	6:29	6:31	6:33	6:37	6:45 e

UCSB

11

Transit Center • State • Hollister • Goleta • Airport • UCSB • Camino Real Mkt

Line 11 bus stops and schedules are combined with Line 6 on page 56

Las paradas y los horarios de la línea 11 están combinadas con la línea 6 en la página 56

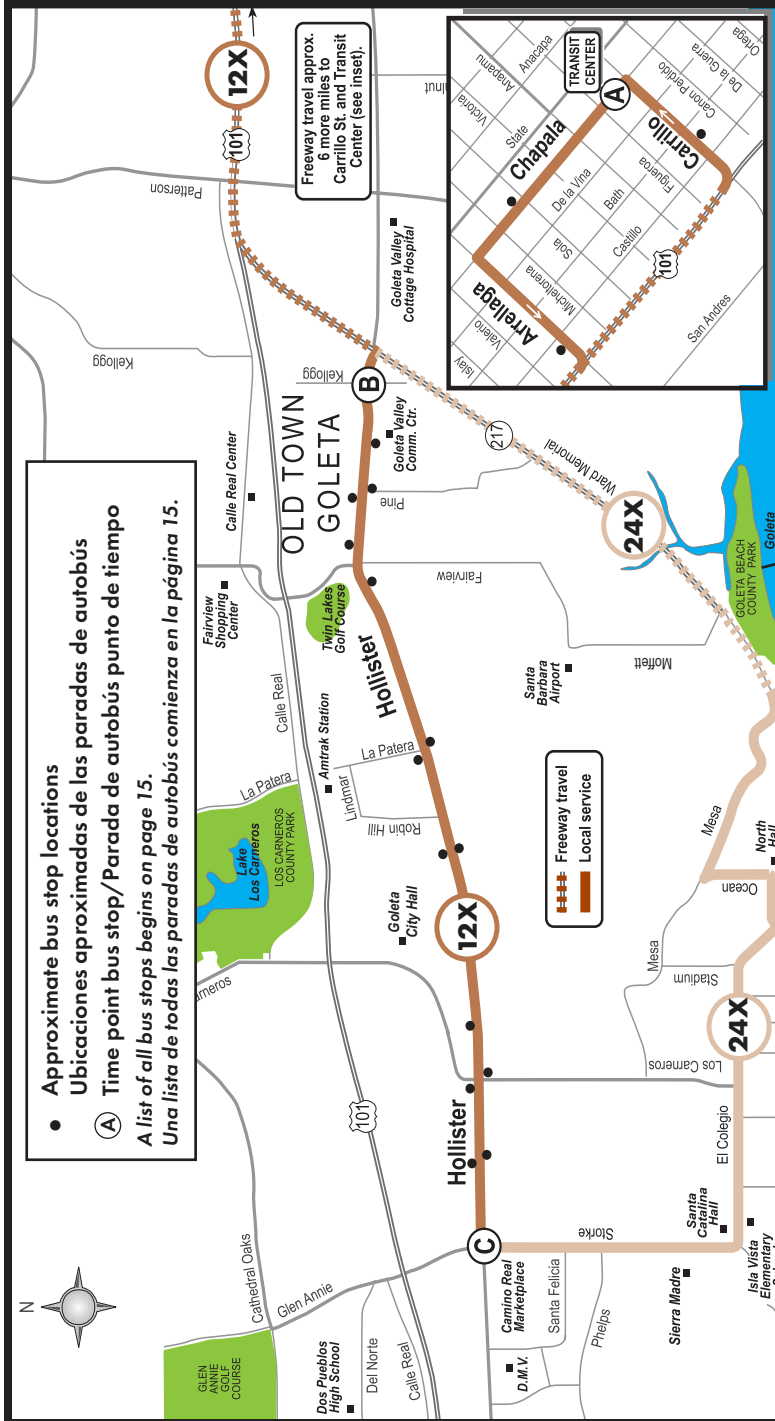
e = End of the line. Termina la línea.

5 = Continues as Line 5. Continúa como la línea 5.



GOLETA EXPRESS

Transit Center • Old Town Goleta • Goleta City Hall • Camino Real Marketplace



At Storke & Hollister, Line 12x continues as Line 24x, unless otherwise noted.

En Storke y Hollister, la línea 12x continúa como la línea 24x, a menos que se indique de otra manera.

Line 24x schedule is on page 104.

La línea 24x está en la página 104.

GOLETA EXPRESS



Transit Center • Old Town Goleta • Goleta City Hall • Camino Real Marketplace

From Downtown Santa Barbara to Goleta

TRANSIT CENTER (A) ▶
 Hollister & Kellogg (B) ▶
 Storke & Hollister (McDonald's) (C)

MONDAY - FRIDAY

6:05	6:21
6:30	6:46	6:59
7:05	7:21	7:34
7:40	7:56	8:09
8:15	8:31	8:44
8:50	9:06	9:19
9:25	9:41	9:54
10:35	10:51	11:04
11:45	12:01	12:14
12:55	1:11	1:24
2:05	2:21	2:34
3:15	3:31	3:44
3:50	4:06	4:19
4:25	4:41	4:54
5:00	5:16	5:29
5:35	5:51	6:04
6:10	6:26	6:39
7:00	7:16	7:29 ^c

From Goleta to Downtown Santa Barbara

Hollister & Storke (Jack in the Box) (C) ▶
 Hollister & Kellogg (B) ▶
 TRANSIT CENTER (A)

MONDAY - FRIDAY

5:55	6:07	6:30
6:30	6:42	7:05
7:03	7:16	7:40
7:38	7:51	8:15
8:13	8:26	8:50
8:48	9:01	9:25
9:23	9:36	10:00
9:58	10:11	10:35
11:08	11:21	11:45
12:18	12:31	12:55
1:28	1:41	2:05
2:38	2:51	3:15
3:13	3:26	3:50
3:48	4:01	4:25
4:23	4:36	5:00
4:58	5:11	5:35
5:33	5:46	6:10
6:08	6:21	6:45
6:43	6:56	7:20

⇄ P.M. A.M. ⇄

⇄ A.M. P.M. ⇄

c = Continues to UCSB, then ends. Continúa hasta UCSB y allí termina.



GOLETA EXPRESS

Transit Center • Old Town Goleta • Goleta City Hall • Camino Real Marketplace

From Downtown Santa Barbara to Goleta

TRANSIT CENTER (A) ▶
 Hollister & Kellogg (B) ▶
 Storke & Hollister (McDonald's) (C)

SATURDAY

⇐ P.M. A.M. ⇒

7:25	7:43	7:57
8:35	8:53	9:07
9:45	10:03	10:17
10:55	11:13	11:27
11:30	11:48	12:02
12:05	12:23	12:37
12:40	12:58	1:12
1:15	1:33	1:47
1:50	2:08	2:22
2:25	2:43	2:57
3:00	3:18	3:32
3:35	3:53	4:07
4:45	5:03	5:17
5:55	6:13	6:27
7:05	7:23	7:37 c

From Goleta to Downtown Santa Barbara

Hollister & Storke (Jack in the Box) (C) ▶
 Hollister & Kellogg (B) ▶
 TRANSIT CENTER (A)

SATURDAY

⇐ A.M. P.M. ⇒

8:33	8:46	9:10
9:43	9:56	10:20
10:53	11:06	11:30
12:03	12:16	12:40
12:38	12:51	1:15
1:13	1:26	1:50
1:48	2:01	2:25
2:23	2:36	3:00
2:58	3:11	3:35
3:33	3:46	4:10
4:08	4:21	4:45
4:43	4:56	5:20
5:53	6:06	6:30
7:03	7:16	7:40
7:33	7:46	8:10

At Storke & Hollister, Line 12x continues as Line 24x, unless otherwise noted.

En Storke y Hollister, la línea 12x continúa como la línea 24x, a menos que se indique de otra manera.

c = Continues to UCSB, then ends. Continúa hasta UCSB y allí termina.

GOLETA EXPRESS



Transit Center • Old Town Goleta • Goleta City Hall • Camino Real Marketplace

From Downtown Santa Barbara to Goleta

TRANSIT CENTER (A) ▶
 Hollister & Kellogg (B) ▶
 Storke & Hollister (McDonald's) (C)

SUNDAY

7:25	7:43	7:57
8:35	8:53	9:07
9:45	10:03	10:17
10:55	11:13	11:27
11:30	11:48	12:02
12:05	12:23	12:37
12:40	12:58	1:12
1:15	1:33	1:47
1:50	2:08	2:22
2:25	2:43	2:57
3:00	3:18	3:32
3:35	3:53	4:07
4:45	5:03	5:17
5:55	6:13	6:27
7:05	7:23	7:37 c

From Goleta to Downtown Santa Barbara

Hollister & Storke (Jack in the Box) (C) ▶
 Hollister & Kellogg (B) ▶
 TRANSIT CENTER (A)

SUNDAY

9:43	9:56	10:20
10:53	11:06	11:30
12:03	12:16	12:40
12:38	12:51	1:15
1:13	1:26	1:50
1:48	2:01	2:25
2:23	2:36	3:00
2:58	3:11	3:35
3:33	3:46	4:10
4:08	4:21	4:45
4:43	4:56	5:20
5:53	6:06	6:30
7:03	7:16	7:40
7:33	7:46	8:10

⇄ P.M. A.M. ⇄

⇄ A.M. P.M. ⇄

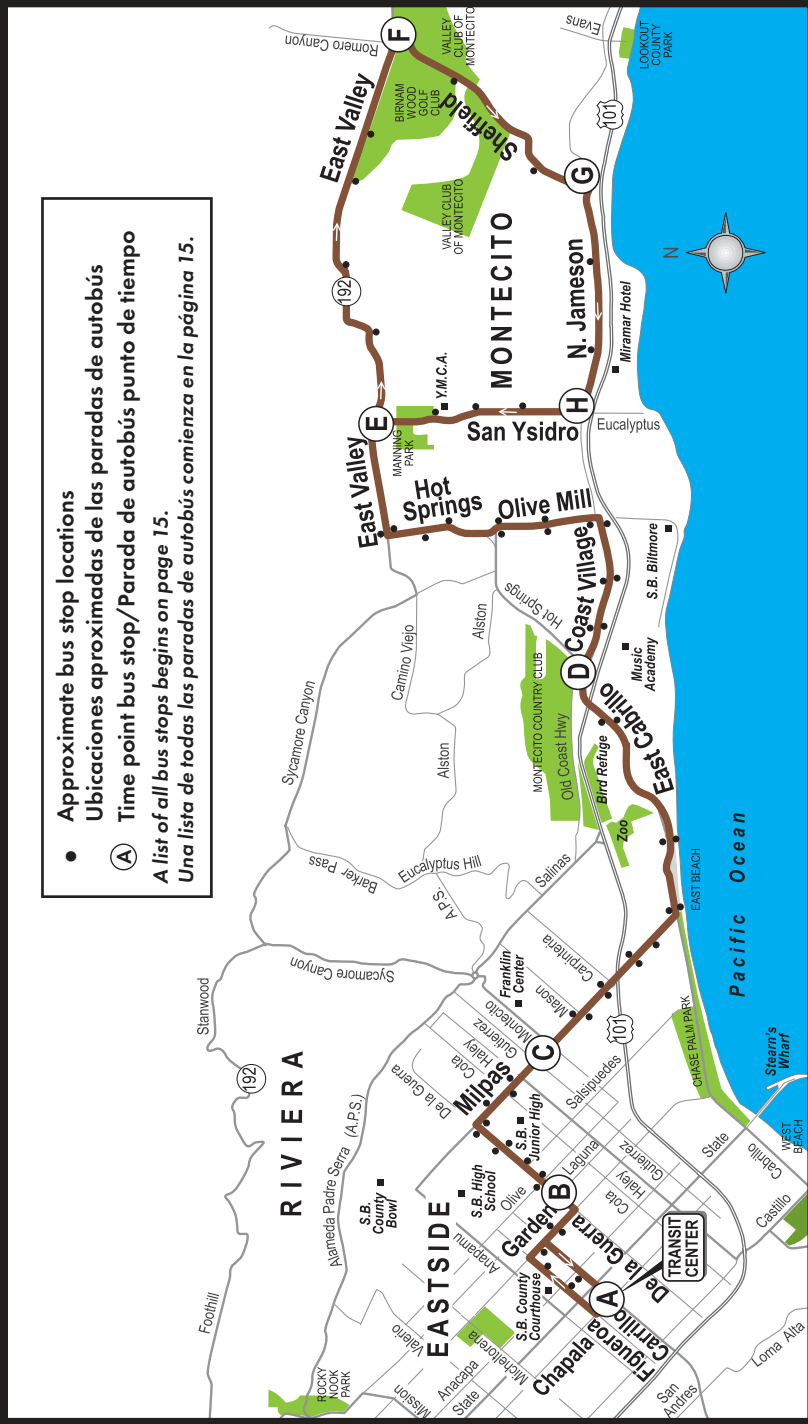
c = Continues to UCSB, then ends. Continúa hasta UCSB y allí termina.

MONTECITO

Transit Center • Milpas • Coast Village • East Valley • Sheffield • San Ysidro



• Approximate bus stop locations
 Ubicaciones aproximadas de las paradas de autobús
 (A) Time point bus stop/Parada de autobús punto de tiempo
 A list of all bus stops begins on page 15.
 Una lista de todas las paradas de autobús comienza en la página 15.



MONTECITO

14

Transit Center • Milpas • Coast Village • East Valley • Sheffield • San Ysidro

From Santa Barbara to Montecito

	TRANSIT CENTER Ⓐ ▶	De la Guerra & Laguna Ⓑ ▶	Milpas & Gutierrez Ⓒ ▶	Coast Village & Hot Springs Ⓓ ▶	East Valley & San Ysidro Ⓔ ▶	East Valley & Romero Cyn Ⓕ ▶	N. Jameson & Sheffield Ⓖ
MONDAY - FRIDAY							
	6:25	6:29	6:33
	6:25	6:30	6:35	6:42	6:50	6:54	6:57
	7:00	7:06	7:10	7:20	7:30	7:34	7:38
	7:45	7:51	7:55	8:05	8:15	8:19	8:23
↔ P.M. A.M. ↔	8:45	8:51	8:55	9:05	9:15	9:19	9:23
	9:45	9:51	9:55	10:05	10:15	10:19	10:23
	11:45	11:52	11:57	12:08	12:18	12:22	12:26
	12:45	12:52	12:57	1:08	1:18	1:22	1:26
	1:45	1:52	1:57	2:08	2:18	2:22	2:26
	2:45	2:52	2:57	3:08	3:16	3:20	3:24
	3:45	3:52	3:57	4:08	4:16	4:20	4:24
	4:45	4:52	4:57	5:08	5:16	5:20	5:24
	5:15	5:22	5:27	5:38	5:46	5:50	5:54
	5:45	5:50	5:55	6:05	6:13	6:17	6:21
SATURDAY							
	7:45	7:50	8:00	8:05	8:15	8:20	8:25
	8:00	8:05	8:10	8:20	8:30	8:35	8:40
	9:00	9:05	9:10	9:20	9:30	9:35	9:40
↔ P.M. A.M. ↔	10:15	10:20	10:25	10:35	10:45	10:50	10:55
	11:30	11:35	11:40	11:50	12:00	12:05	12:10
	12:45	12:50	12:55	1:05	1:15	1:20	1:25
	2:00	2:05	2:10	2:20	2:30	2:35	2:40
	3:20	3:25	3:30	3:40	3:50	3:55	4:00
	4:40	4:45	4:50	5:00	5:10	5:15	5:20
	5:55	6:00	6:05	6:13	6:21	6:26	6:31 e
SUNDAY							
↔ P.M. A.M. ↔	12:00	12:05
	2:30	2:35
	4:15	4:20
	5:15	5:20

On Sundays, Line 14 travels between the Transit Center and De la Guerra & Laguna only.

Los domingos la línea 14 sólo viaja del Centro de Tránsito a De la Guerra y Laguna.

e = End of the line. Termina la línea.

Line 14 continued on next page.

14

MONTECITO

Transit Center • Milpas • Coast Village • East Valley • Sheffield • San Ysidro

From Montecito to Santa Barbara

N. Jameson & Sheffield ⓐ ▶	San Ysidro & San Leandro ⓑ ▶	East Valley & San Ysidro ⓒ ▶	Coast Village & Hot Springs ⓓ ▶	Milpas & Montecito ⓔ ▶	De la Guerra & Laguna ⓕ ▶	TRANSIT CENTER ⓖ
MONDAY - FRIDAY						
6:33	6:36	6:40	6:46	6:55	7:02	7:15
6:57	7:00	7:04	7:10	7:19	7:23	7:35
7:38	7:41	7:45	7:52	8:01	8:06	8:15
8:23	8:26	8:30	8:37	8:46	8:51	9:00
9:23	9:26	9:30	9:37	9:46	9:51	10:00
10:23	10:26	10:30	10:37	10:46	10:51	11:00
12:26	12:29	12:33	12:42	12:52	12:57	1:15
1:26	1:29	1:33	1:42	1:52	1:57	2:15
2:26	2:29	2:33	2:43	2:55	3:00	3:15
3:24	3:27	3:31	3:41	3:53	3:58	4:15
4:24	4:27	4:31	4:41	4:53	4:58	5:15
5:24	5:27	5:31	5:41	5:53	5:58	6:10
5:54	5:59 q
6:21	6:26 q
SATURDAY						
8:25	8:28	8:32	8:40	8:44	8:52	9:00
8:40	8:42	8:45	8:52	9:00	9:05	9:15
9:40	9:42	9:45	9:52	10:00	10:05	10:15
10:55	10:57	11:00	11:08	11:15	11:20	11:30
12:10	12:12	12:15	12:23	12:30	12:35	12:45
1:25	1:27	1:30	1:38	1:45	1:50	2:00
2:40	2:42	2:45	2:52	3:00	3:05	3:20
4:00	4:02	4:05	4:12	4:20	4:25	4:40
5:20	5:22	5:25	5:32	5:40	5:45	5:55
SUNDAY						
....	7:25	7:30
....	8:40	8:45
....	9:55	10:00
....	11:55	12:00
....	2:25	2:30

**On Sundays, Line 14 travels between the Transit Center and De la Guerra & Laguna only.
Los domingos la línea 14 sólo viaja del Centro de Tránsito a De la Guerra y Laguna.**

q = Bus will continue to Coast Village Road & Hot Springs upon request. El autobús continuará a Coast Village Road y Hot Springs si se solicita.

ENJOY A CAREER AS AN MTD BUS OPERATOR

GET PAID WHILE YOU TRAIN

\$17.84 an hour (in training)
\$18.74 an hour (after training) to start,
and annual increase per contract.

CONTINUOUSLY ACCEPTING
APPLICATIONS & INTERVIEWS
HELD WEEKLY

POSITION OVERVIEW

Serve your community as a professional bus operator transporting riders in the areas of Goleta, Santa Barbara, Montecito, Summerland, and Carpinteria. Operators are trained to drive a variety of diesel and electric buses and provide excellent customer service, helping to improve mobility for the South Coast.

QUALIFICATIONS

High School Diploma or GED, clean driving record and 3+ years driving experience.



Operator, 3 Years



Operator/Part-Time Supervisor, 4 Years

EXCELLENT BENEFITS PACKAGE

- Medical, dental, and vision coverage
- Employer-funded pension
- Optional 457(b) supplemental retirement
- Paid vacation and sick time



For more information go to
SBMTD.GOV/CAREERS

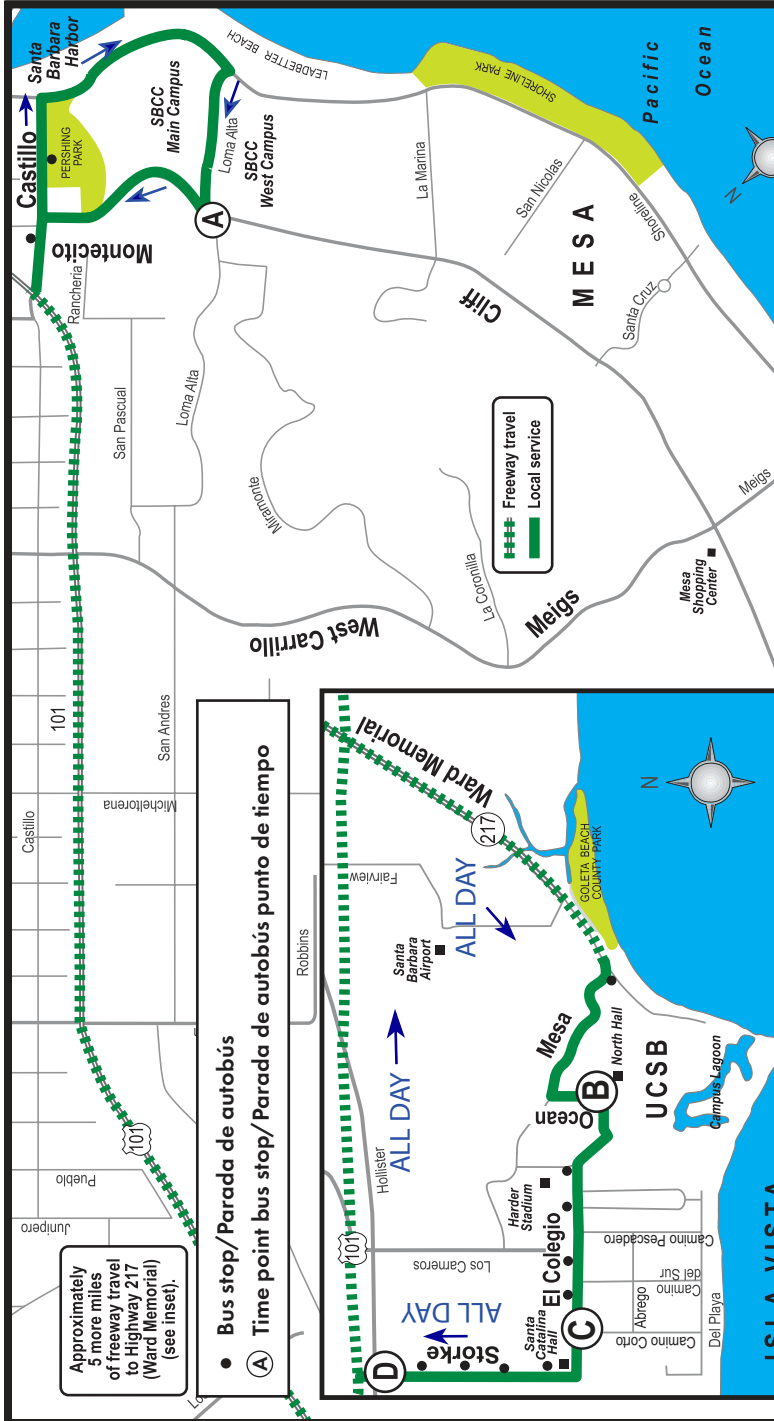
MTD is a drug-free workplace & an equal opportunity employer



15X

SBCC/UCSB EXPRESS

SBCC • UCSB • Isla Vista • Camino Real Marketplace



Service on Line 15x will resume at the same time as SBCC classes with reduced service.

El servicio en la línea 15x se reanudará al mismo tiempo que las clases de SBCC con un servicio reducido de lunes a viernes.

The Line 15x travels in the same direction all day long.

La línea 15x viaja en la misma dirección durante todo el día.



SBCC/UCSB EXPRESS

SBCC • UCSB • Isla Vista • Camino Real Marketplace



Reduced Service

UCSB (B) ▶ Santa Catalina Hall (C) ▶ Storke & Hollister (Rusty's) (D) ▶ SBCC Main Campus (A) ▶ UCSB (B) ▶

MONDAY - FRIDAY

	7:16	7:38	
	7:38	7:47	7:52	8:18	8:40	
	8:40	8:49	8:54	9:20	9:42	
	9:44	9:52	9:57	10:18	10:38	⇄ A.M. P.M. ⇄
⇄ P.M. A.M. ⇄	10:38	10:46	10:51	11:12	11:32	
	11:32	11:40	11:45	12:06	12:26	
	11:59	12:07	12:12	12:33	12:53	
	12:26	12:34	12:39	1:00	1:20	
	1:20	1:28	1:33	1:54	2:14	
	2:14	2:22	2:27	2:48	3:08	
	3:08	3:17	3:22	3:48	4:10	
	4:10	4:19	4:24	4:50	5:12	
	5:12	5:21	5:26	5:52	6:14	
	6:14	6:23	6:28	6:54	



Line 15X

No Service
No hay servicio

Holidays/Días feriados*

Winter Break

SBCC Spring Break

* Holidays/Días feriados: September 7, November 11, November 26, November 27, January 18, February 15, May 31, July 4.

Holidays/Días feriados*

Dec 14, 2020 - Jan 1, 2021

Mar 22, 2021 - Mar 26, 2021

*See page 134 for more information about dates of service on this line.
Vea la página 134 para más información sobre las fechas de servicio de esta línea.*



SBCC/UCSB EXPRESS

SBCC • UCSB • Isla Vista • Camino Real Marketplace



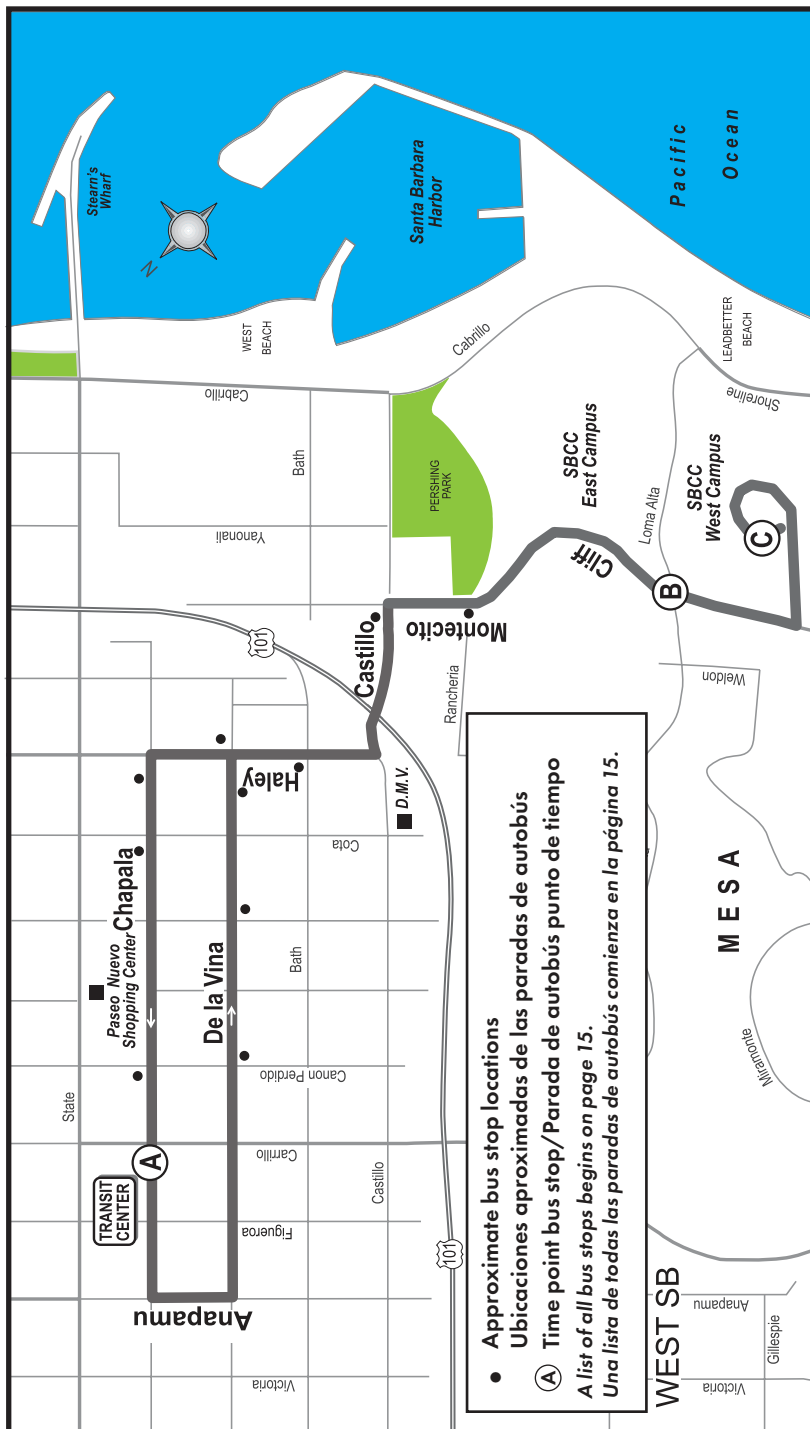
**Service on
Line 15x will
resume at the
same time as
SBCC classes with
reduced weekday
service.**



*El servicio en
la Línea 15x se
reanudará al mismo
tiempo que las
clases de SBCC con
un servicio reducido
de lunes a viernes.*

CITY COLLEGE SHUTTLE

Transit Center • De La Vina • Haley • SBCC



• Approximate bus stop locations
 Ubicaciones aproximadas de las paradas de autobús

Ⓐ Time point bus stop/Parada de autobús punto de tiempo
 A list of all bus stops begins on page 15.
 Una lista de todas las paradas de autobús comienza en la página 15.



Service on Line 16 is suspended as of August 2020 due to COVID-19 service reductions.

El servicio en la línea 16 se suspendió a partir de agosto de 2020 debido a las reducciones del servicio COVID-19.



CITY COLLEGE SHUTTLE

Transit Center • De La Vina • Haley • SBCC

16

Line 16 is currently suspended.
La línea 16 está actualmente suspendida.

From Downtown Santa Barbara to SBCC

TRANSIT CENTER (A) ▶ SBCC Main Campus (B) ▶ SBCC West Campus (C)

MONDAY - FRIDAY

6:55	7:03	7:06
7:25	7:33	7:36
7:35	7:43 e	7:46
8:00	8:08	8:11
8:30	8:38	8:41
9:00	9:08	9:11
9:30	9:38	9:41
10:00	10:08	10:11
10:30	10:38	10:41
11:00	11:08	11:11
11:30	11:38	11:41
12:00	12:08	12:11
12:30	12:38	12:41
1:01	1:12	1:16
1:36	1:47	1:51
2:11	2:22	2:26
2:46	2:57	3:01
3:21	3:32	3:36
3:56	4:07	4:11
4:31	4:42	4:46
5:06	5:17	5:21
5:41	5:52	5:56

From SBCC to Downtown Santa Barbara

SBCC West Campus (C) ▶ SBCC Main Campus (B) ▶ TRANSIT CENTER (A)

MONDAY - FRIDAY

7:06	7:10	7:25
7:36	7:40	8:00
8:11	8:15	8:30
8:41	8:45	9:00
9:11	9:15	9:30
9:41	9:45	10:00
10:11	10:15	10:30
10:41	10:45	11:00
11:11	11:15	11:30
11:41	11:45	12:00
12:11	12:15	12:30
12:41	12:45	1:01
1:16	1:20	1:36
1:51	1:55	2:11
2:26	2:30	2:46
3:01	3:05	3:21
3:36	3:40	3:56
4:11	4:15	4:31
4:46	4:50	5:06
5:21	5:25	5:41
5:56	6:00	6:16

⇄ P.M. A.M. ⇄

⇄ A.M. P.M. ⇄

e = End of the line. Termina la línea.

17

LOWER WEST SB/SBCC

Transit Center • San Pascual • Rancheria • Santa Barbara City College



Approximate bus stop locations
 Ubicaciones aproximadas de las paradas de autobús

Time point bus stop/Parada de autobús punto de tiempo
 A list of all bus stops/Parada de autobús comienza en la página 15.

Line 17 continues as Line 4 from SBCC.
 La Línea 17 continúa como la Línea 4 desde SBCC.

Line 4 schedule is on page 54.
 La Línea 4 está en la página 54.

LOWER WEST SB/SBCC

Transit Center • San Pascual • Rancheria • Santa Barbara City College

17

From Downtown to SBCC

TRANSIT CENTER (A) ▶ Canon Perdido & San Pascual (B) ▶ SBCC (C)

MONDAY - FRIDAY

6:25	6:31	6:36
7:00	7:06	7:11
7:35	7:41	7:46
8:15	8:21	8:26
8:50	8:56	9:01
9:25	9:31	9:36
10:00	10:06	10:11
10:35	10:41	10:46
11:10	11:16	11:21
11:45	11:51	11:56
12:20	12:26	12:31
12:55	1:01	1:06
1:30	1:36	1:41
2:05	2:11	2:16
2:40	2:46	2:51
3:15	3:21	3:26
3:50	3:56	4:01
4:25	4:31	4:36
5:00	5:06	5:11
5:35	5:41	5:46
6:10	6:16	6:21
6:45	6:52	6:57
7:45	7:52	7:57
8:45	8:52	8:57

From SBCC to Downtown

SBCC (C) ▶ San Pascual & Canon Perdido (B) ▶ TRANSIT CENTER (A)

MONDAY - FRIDAY

6:56	7:02	7:15
7:31	7:37	7:50
8:06	8:12	8:30
8:46	8:52	9:05
9:21	9:27	9:40
9:56	10:02	10:15
10:31	10:37	10:50
11:06	11:12	11:25
11:41	11:47	12:00
12:16	12:22	12:35
12:51	12:57	1:10
1:26	1:32	1:45
2:01	2:07	2:20
2:36	2:42	2:55
3:11	3:17	3:30
3:46	3:52	4:05
4:21	4:27	4:40
4:56	5:02	5:15
5:31	5:37	5:50
6:06	6:12	6:25
6:41	6:45	6:55
7:31	7:35	7:45
8:31	8:35	8:45

⇄ P.M. A.M. ⇄

⇄ A.M. P.M. ⇄



LOWER WEST SB/SBCC

Transit Center • San Pascual • Rancheria • Santa Barbara City College

From Downtown to SBCC

TRANSIT CENTER (A) ► Canon Perdido & San Pascual (B) ► SBCC (C)

SATURDAY

⇄ P.M. ⇄
A.M. ⇄

7:00	7:07	7:12
8:00	8:07	8:12
9:00	9:07	9:12
10:00	10:07	10:12
11:00	11:07	11:12
12:00	12:07	12:12
1:00	1:07	1:12
2:00	2:07	2:12
3:00	3:07	3:12
4:00	4:07	4:12
5:00	5:07	5:12
6:00	6:07	6:12

From SBCC to Downtown

SBCC (C) ► San Pascual & Canon Perdido (B) ► TRANSIT CENTER (A)

SATURDAY

⇄ A.M. ⇄
P.M. ⇄

7:46	7:51	8:00
8:46	8:51	9:00
9:46	9:51	10:00
10:46	10:51	11:00
11:46	11:51	12:00
12:46	12:51	1:00
1:46	1:51	2:00
2:46	2:51	3:00
3:46	3:51	4:00
4:46	4:51	5:00
5:46	5:51	6:00

SUNDAY

⇄ P.M. ⇄
A.M. ⇄

9:00	9:07	9:12
10:00	10:07	10:12
11:00	11:07	11:12
12:00	12:07	12:12
1:00	1:07	1:12
2:00	2:07	2:12
3:00	3:07	3:12
4:00	4:07	4:12
5:00	5:07	5:12

SUNDAY

⇄ A.M. ⇄
P.M. ⇄

9:46	9:51	10:00
10:46	10:51	11:00
11:46	11:51	12:00
12:46	12:51	1:00
1:46	1:51	2:00
2:46	2:51	3:00
3:46	3:51	4:00
4:46	4:51	5:00

Line 17 continues as Line 4 from SBCC.
La Línea 17 continúa como la Línea 4 desde SBCC.

How to get home FREE!



If you ride the bus to work at least once a week, you're eligible for the Traffic Solutions Emergency Ride Home Program. It's

an incentive provided by Traffic Solutions to encourage you to take the bus to work—without the fear of being stranded.

**It works like this:
get your ride and send us the bill!**

To qualify for the Emergency Ride Home Program, log your commute trips on

www.SmartRide.org. If you become sick or have an emergency and need to get home right away, call a taxi or the car rental company of your choice. Pay for your ride home and get a receipt, then email us at info@trafficsolutions.org to request a reimbursement form. Return your completed form and a copy of your receipt and we'll mail you a reimbursement check for up to \$55.

Visit www.TrafficSolutions.org for rules and eligibility or call 963-SAVE.

**805.963.SAVE (805.963.7283)
TrafficSolutions.org**

¡Cómo volver a casa GRATIS!

Si va a trabajar en autobús al menos una vez por semana, es elegible para el Programa de Viaje a Casa de Emergencia de Traffic Solutions. Es un incentivo ofrecido por Traffic Solutions para animarlo a que vaya en autobús al trabajo—sin el temor de quedarse atrapado.

**Así es como funciona:
¡Consiga su viaje de regreso y mándenos la factura!**

Para calificar para el Programa de Viaje a Casa de Emergencia, registre sus viajes

diarios al trabajo en www.SmartRide.org. Si se enferma o tiene una emergencia y necesita volver a casa de inmediato, llame a un taxi o a la compañía de alquiler de vehículos de su elección. Pague su viaje y obtenga un recibo, y mándenos un correo electrónico a info@trafficsolutions.org para solicitar un formulario de reembolso. Envíenos el formulario completado, una copia de su recibo, y le mandaremos un cheque de reembolso de hasta \$55.

Visite www.TrafficSolutions.org para más información sobre las reglas y elegibilidad o llame a 963-SAVE.

CARPINTERIA

20

Transit Center • Milpas • Coast Village • Summerland • Carpinteria

From Santa Barbara to Carpinteria

	TRANSIT CENTER (A) ▶	Milpas & Gutierrez (B) ▶	Coast Village & Hot Springs (C) ▶	Lillie & Evans (D) ▶	Carpinteria & 7th (E) ▶	Carpinteria & Palm (F) ▶	Mark Avenue (G)
MONDAY - FRIDAY							
	5:30	5:42	5:52	6:00	6:12	6:17	6:30
	6:00	6:12	6:22	6:30	6:42	6:47	7:00
	6:30	6:42	6:52	7:00	7:12	7:17	7:30
	7:00	7:12	7:22	7:30	7:42	7:47	8:00
	7:30	7:42	7:52	8:00	8:12	8:17	8:30
	8:00	8:12	8:22	8:30	8:42	8:47	9:00
	8:30	8:42	8:52	9:00	9:12	9:17	9:30 L
	9:00	9:12	9:22	9:30	9:42	9:47	10:00 L
	9:40	9:52	10:02	10:10	10:22	10:27	10:40 L
	10:20	10:32	10:42	10:50	11:02	11:07	11:20 L
	11:00	11:12	11:22	11:30	11:42	11:47	12:00 L
	11:40	11:52	12:02	12:10	12:22	12:27	12:40 L
	12:20	12:32	12:42	12:50	1:02	1:07	1:20 L
	1:00	1:12	1:22	1:30	1:42	1:47	2:00 L
	1:40	1:52	2:02	2:10	2:22	2:27	2:40 L
	2:20	2:32	2:42	2:50	3:02	3:07	3:20 L
	3:00	3:12	3:22	3:30	3:42	3:47	4:00
	3:30	3:42	3:52	4:00	4:12	4:17	4:30
	4:00	4:12	4:22	4:30	4:42	4:47	5:00
	4:30	4:42	4:52	5:00	5:12	5:17	5:30
	5:00	5:12	5:22	5:30	5:42	5:47	6:00
	5:15	5:27	5:37	5:45	5:57	6:02	6:15 e
	5:30	5:42	5:52	6:00	6:12	6:17	6:30 e
	5:45	5:57	6:07	6:15	6:27	6:32	6:45 e
	6:00	6:12	6:22	6:30	6:42	6:47	7:00
	6:30	6:42	6:52	7:00	7:12	7:17	7:30 e
	7:00	7:12	7:22	7:30	7:42	7:47	8:00
	8:00	8:12	8:22	8:30	8:42	8:47	9:00
	9:00	9:12	9:22	9:30	9:42	9:47	10:00
	10:00	10:10	10:18	10:25	10:34	10:37	10:45

⇐ P.M. A.M. ⇒

e = End of the line. Termina la línea.

L = Note delay before departure time. Indica una breve espera antes de la hora de salida.

Line 20 continued on next page.



CARPINTERIA

Transit Center • Milpas • Coast Village • Summerland • Carpinteria

From Santa Barbara to Carpinteria

TRANSIT CENTER Ⓐ ▶	Milpas & Gutierrez Ⓑ ▶	Coast Village & Hot Springs Ⓒ ▶	Lillie & Evans Ⓓ ▶	Carpinteria & 7th Ⓔ ▶	Carpinteria & Palm Ⓕ ▶	Mark Avenue Ⓖ
SATURDAY						
6:30	6:40	6:48	6:55	7:05	7:10	7:20
7:15	7:25	7:33	7:40	7:50	7:55	8:05
7:45	7:55	8:03	8:10	8:20	8:25	8:35
8:15	8:26	8:35	8:43	8:54	9:00	9:15
9:15	9:26	9:35	9:43	9:54	10:00	10:15
10:15	10:26	10:35	10:43	10:54	11:00	11:15
11:15	11:26	11:35	11:43	11:54	12:00	12:15
12:15	12:26	12:35	12:43	12:54	1:00	1:15
1:15	1:26	1:35	1:43	1:54	2:00	2:15
2:15	2:26	2:35	2:43	2:54	3:00	3:15
3:15	3:26	3:35	3:43	3:54	4:00	4:15
3:45	3:56	4:05	4:13	4:24	4:30	4:45
4:15	4:26	4:35	4:43	4:54	5:00	5:15
4:45	4:56	5:05	5:13	5:24	5:30	5:45
5:15	5:26	5:35	5:43	5:54	6:00	6:15
5:45	5:56	6:05	6:13	6:24	6:30	6:45
6:15	6:26	6:35	6:43	6:54	7:00	7:15
7:15	7:26	7:35	7:43	7:54	8:00	8:15
8:15	8:23	8:30	8:35	8:45	8:49	8:55
9:00	9:08	9:15	9:20	9:30	9:34	9:40
10:00	10:08	10:15	10:20	10:30	10:34	10:40^e
SUNDAY						
6:45	6:55	7:03	7:10	7:20	7:25	7:35
7:45	7:55	8:03	8:10	8:20	8:25	8:35
8:35	8:47	8:57	9:07	9:19	9:25	9:35
9:35	9:47	9:57	10:07	10:19	10:25	10:35
10:45	10:57	11:07	11:17	11:29	11:35	11:45
11:45	11:57	12:07	12:17	12:29	12:35	12:45
12:45	12:57	1:07	1:17	1:29	1:35	1:45
1:45	1:57	2:07	2:17	2:29	2:35	2:45
2:45	2:57	3:07	3:17	3:29	3:35	3:45
3:45	3:57	4:07	4:17	4:29	4:35	4:45
4:45	4:57	5:07	5:17	5:29	5:35	5:45
5:45	5:57	6:07	6:17	6:29	6:35	6:45
6:45	6:55	7:03	7:10	7:20	7:25	7:30
8:00	8:10	8:17	8:23	8:33	8:37	8:45

⇄ A.M. P.M. ⇄

⇄ A.M. P.M. ⇄

e = End of the line. Termina la línea.

CARPINTERIA

20

Transit Center • Milpas • Coast Village • Summerland • Carpinteria

From Carpinteria to Santa Barbara

	Mark Avenue ⓐ ▶	Carpinteria & Palm ⓑ ▶	Via Real & Santa Ynez ⓒ ▶	Ortega Hill & Evans ⓓ ▶	Coast Village & Hot Springs ⓔ ▶	Milpas & Montecito ⓕ ▶	TRANSIT CENTER ⓖ
	MONDAY - FRIDAY						
	5:30	5:35	5:42	5:52	6:00	6:09	6:20
	6:00	6:06	6:13	6:23	6:35	6:47	7:00
	6:15	6:21	6:28	6:38	6:50	7:02	7:15 e
	6:30	6:36	6:43	6:53	7:05	7:17	7:30
	6:45	6:51	6:58	7:08	7:20	7:32	7:45 e
	7:00	7:06	7:13	7:23	7:35	7:47	8:00
	7:30	7:36	7:43	7:53	8:05	8:17	8:30
	8:00	8:06	8:13	8:23	8:35	8:47	9:00
	8:30	8:36	8:43	8:53	9:05	9:17	9:30
	9:00	9:06	9:13	9:23	9:35	9:47	10:00
	9:40	9:46	9:53	10:03	10:15	10:27	10:40
	10:20	10:26	10:33	10:43	10:55	11:07	11:20
	11:00	11:06	11:13	11:23	11:35	11:47	12:00
	11:40	11:46	11:53	12:03	12:15	12:27	12:40
	12:20	12:26	12:33	12:43	12:55	1:07	1:20
	1:00	1:06	1:13	1:23	1:35	1:47	2:00
	1:40	1:46	1:53	2:03	2:15	2:27	2:40
	2:20	2:26	2:33	2:43	2:55	3:07	3:20
	3:00	3:06	3:13	3:23	3:35	3:47	4:00
	3:30	3:36	3:43	3:53	4:05	4:17	4:30
	4:00	4:06	4:13	4:23	4:35	4:47	5:00
	4:30	4:36	4:43	4:53	5:05	5:17	5:30
	5:00	5:06	5:13	5:23	5:35	5:47	6:00
	5:30	5:36	5:43	5:53	6:05	6:17	6:30
	6:00	6:06	6:13	6:23	6:35	6:47	7:00
	7:00	7:06	7:13	7:23	7:35	7:47	8:00
	8:00	8:06	8:13	8:23	8:35	8:47	9:00
	9:00	9:06	9:13	9:23	9:35	9:47	10:00
	10:00	10:05	10:11	10:19	10:27	10:35	10:45 e
	10:45	10:50	10:56	11:04	11:12	11:20	11:30 11

⇐ P.M. A.M. ⇐

e = End of the line. Termina la línea.

11 = Continues as Line 11 to UCSB/CRM. Continúa como la línea 11 hacia UCSB/CRM.

Line 20 continued on next page.



CARPINTERIA

Transit Center • Milpas • Coast Village • Summerland • Carpinteria

From Carpinteria to Santa Barbara

Mark Avenue ⓐ ▶	Carpinteria & Palm ⓕ ▶	Via Real & Santa Ynez ⓔ ▶	Ortega Hill & Evans ⓓ ▶	Coast Village & Hot Springs ⓒ ▶	Milpas & Montecito ⓑ ▶	TRANSIT CENTER ⓐ	
SATURDAY							
6:20	6:25	6:32	6:43	6:52	7:01	7:15	
7:20	7:25	7:32	7:43	7:52	8:01	8:15	
8:05	8:10	8:17	8:28	8:37	8:46	9:00	
8:35	8:42	8:49	9:00	9:12	9:22	9:35	⇄ A.M. P.M. ⇄
9:15	9:22	9:29	9:40	9:52	10:02	10:15	
10:15	10:22	10:29	10:40	10:52	11:02	11:15	
11:15	11:22	11:29	11:40	11:52	12:02	12:15	
12:15	12:22	12:29	12:40	12:52	1:02	1:15	
1:15	1:22	1:29	1:40	1:52	2:02	2:15	
2:15	2:22	2:29	2:40	2:52	3:02	3:15	
3:15	3:22	3:29	3:40	3:52	4:02	4:15	
4:15	4:22	4:29	4:40	4:52	5:02	5:15	
4:45	4:52	4:59	5:10	5:22	5:32	5:45	
5:15	5:22	5:29	5:40	5:52	6:02	6:15	
5:45	5:52	5:59	6:10	6:22	6:32	6:45	
6:15	6:22	6:29	6:40	6:52	7:02	7:15	
6:45	6:52	6:59	7:10	7:22	7:32	7:45	
7:15	7:22	7:29	7:40	7:52	8:02	8:15	
8:15	8:20	8:27	8:37	8:44	8:50	9:00	
8:55	9:00	9:07	9:17	9:24	9:30	9:40	
9:40	9:45	9:52	10:02	10:09	10:15	10:25	
SUNDAY							
6:55	7:01	7:08	7:18	7:25	7:32	7:45	
7:35	7:42	7:49	8:00	8:12	8:22	8:35	
8:35	8:42	8:49	9:00	9:12	9:22	9:35	
9:35	9:42	9:49	10:00	10:12	10:22	10:35	⇄ A.M. P.M. ⇄
10:35	10:42	10:48	10:58	11:09	11:18	11:30	
11:45	11:52	11:59	12:10	12:22	12:32	12:45	
12:45	12:52	12:59	1:10	1:22	1:32	1:45	
1:45	1:52	1:59	2:10	2:22	2:32	2:45	
2:45	2:52	2:59	3:10	3:22	3:32	3:45	
3:45	3:52	3:59	4:10	4:22	4:32	4:45	
4:45	4:52	4:59	5:10	5:22	5:32	5:45	
5:45	5:52	5:59	6:10	6:22	6:32	6:45	
6:45	6:52	6:59	7:10	7:22	7:32	7:45	
7:30	7:35	7:42	7:52	7:59	8:05	8:15	
8:45	8:50	8:57	9:07	9:14	9:20	9:30	



**Text SBMTD &
your bus stop
number to 41411,
and you'll receive a text
with real-time information on the next
buses coming to that bus stop!**

Message and data rates may apply.

*Bus stop numbers are listed on pages 15-23 of this guide.

***Mande SBMTD y el
número de parada
de autobús al 41411, y
recibirá un texto con información
en tiempo real sobre los
siguientes autobuses que vienen
a esa parada de autobús!***

Se pueden aplicar tarifas por mensajes y datos.

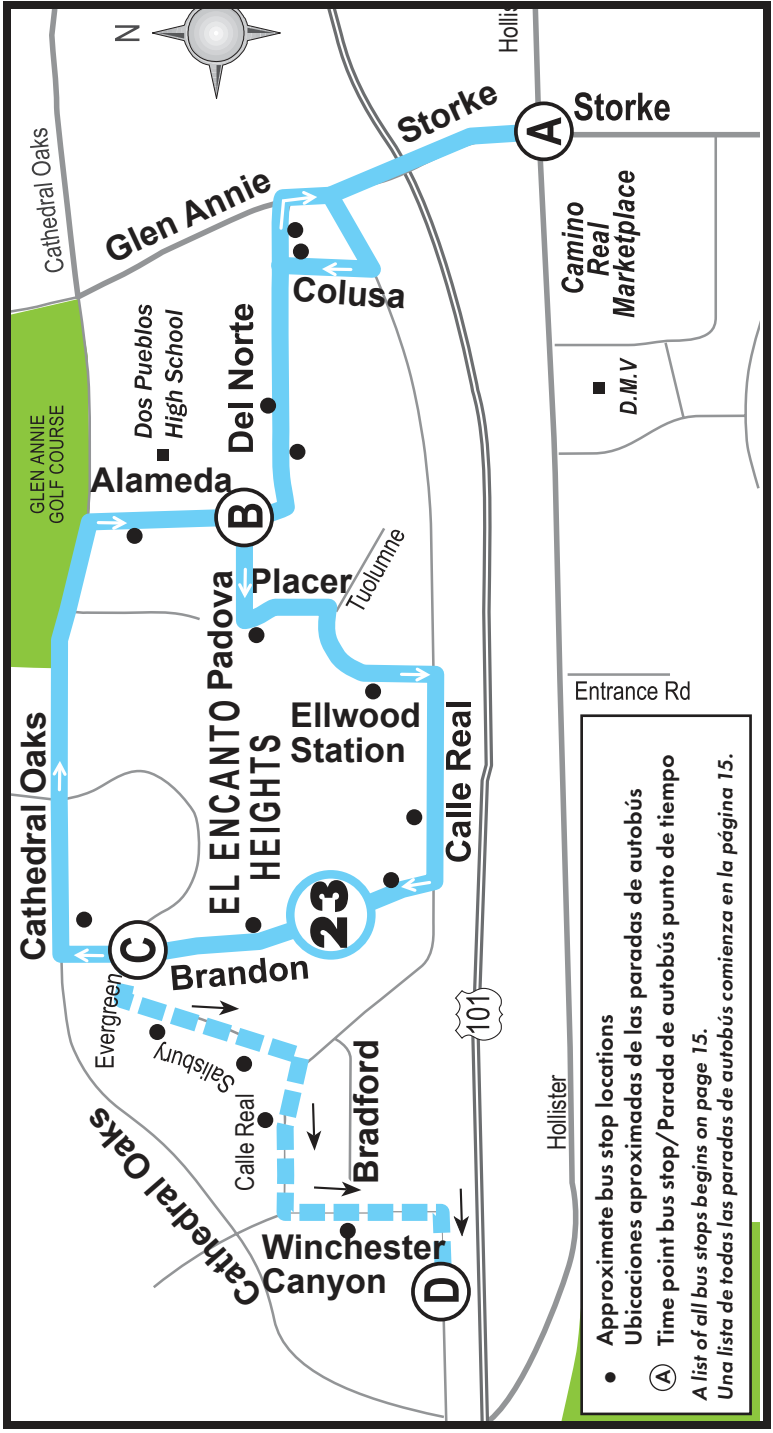
** Páginas 15-23 en esa guía tienen números
de paradas de autobús.*



23

EL ENCANTO HEIGHTS

Camino Real Marketplace • Dos Pueblos High School • El Encanto Heights



● Approximate bus stop locations
 Ubicaciones aproximadas de las paradas de autobús

Ⓐ Time point bus stop/ Parada de autobús punto de tiempo
 A list of all bus stops begins on page 15.
 Una lista de todas las paradas de autobús comienza en la página 15.

At Storke and Hollister, Line 23 continues as Line 11, unless otherwise noted.

En Storke y Hollister, la línea 23 continúa como la línea 11, a menos que se indique de otra manera.

After 7:00pm, Line 23 turns LEFT from Brandon onto Evergreen, continuing on Salisbury & Calle Real, returning to Storke & Hollister as Line 25.

Después de las 7:00pm, la línea 23 gira a la izquierda de Brandon en Evergreen, continuando en Salisbury y Calle Real, regresando a Storke y Hollister como la línea 25.

Line 25 schedule is on page 110.

La línea 25 está en la página 110.

EL ENCANTO HEIGHTS

Camino Real Marketplace • Dos Pueblos High School • El Encanto Heights

23

From Camino Real Marketplace to El Encanto Heights

	Storke & Hollister (Rusty's) (A) ▶	Dos Pueblos High School (B) ▶	Brandon & Evergreen (C) ▶	Calle Real & Winchester Place (D)	
MONDAY - FRIDAY					
↔ P.M. A.M. ↔	7:09	7:16	7:23	
	8:09	8:16	8:23	
	9:09	9:16	9:23	
	10:09	10:16	10:23	
	11:09	11:16	11:23	
	12:09	12:16	12:23	
	1:09	1:16	1:23	
	2:09	2:16	2:23	L	
	3:09	3:16	3:23	L	
	4:09	4:16	4:23	L	
	5:09	5:16	5:23	L	
	6:09	6:16	6:23	L	
	7:09	7:15	7:20	7:24 ²⁵	
	8:05	8:11	8:16	8:20 ²⁵	
	9:15	9:20	9:25	9:29 ²⁵	
	9:45	9:51	9:56	10:00 ²⁵	
	11:05	11:11	11:16	11:20 ²⁵	
	SATURDAY				
	↔ P.M. A.M. ↔	8:09	8:16	8:23
9:09		9:16	9:23	
10:09		10:16	10:23	
11:09		11:16	11:23	
12:09		12:16	12:23	
1:09		1:16	1:23	
2:09		2:16	2:23	
3:09		3:16	3:23	
4:09		4:16	4:23	
5:09		5:16	5:23	
7:35		7:41	7:47	7:51 ²⁵	
8:35		8:41	8:47	8:51 ²⁵	
9:45		9:51	9:57	10:01 ²⁵	

L = Note short layover before departure time. Indica una breve espera antes de la hora de salida.

25 = Bus returns to Storke & Hollister as Line 25. El autobús regresa a Storke y Hollister como la línea 25.



EL ENCANTO HEIGHTS

Camino Real Marketplace • Dos Pueblos High School • El Encanto Heights

From Camino Real Marketplace to El Encanto Heights

Storke & Hollister (Rusty's) Ⓐ ▶	Dos Pueblos High School Ⓑ ▶	Brandon & Evergreen Ⓒ ▶	Calle Real & Winchester Place Ⓓ	
SUNDAY				
9:09	9:16	9:23	⇅ A.M. P.M. ⇅
10:09	10:16	10:23	
11:09	11:16	11:23	
12:09	12:16	12:23	
1:09	1:16	1:23	
2:09	2:16	2:23	
3:09	3:16	3:23	
4:09	4:16	4:23	
5:09	5:16	5:23	
7:35	7:41	7:47	7:51 ²⁵	
8:35	8:41	8:47	8:51 ²⁵	

From El Encanto Heights to Camino Real Marketplace

Brandon & Evergreen Ⓒ ▶	Dos Pueblos High School Ⓑ ▶	Storke & Hollister (McDonald's) Ⓐ	
MONDAY - FRIDAY			
5:39	5:43	5:50	⇅ A.M. P.M. ⇅
5:59	6:03	6:10	
6:19	6:23	6:30	
6:39	6:43	6:50	
6:59	7:03	7:10	
7:23	7:27	7:33	
8:23	8:27	8:34	
9:23	9:27	9:34	
10:23	10:27	10:34	
11:23	11:27	11:34	
12:23	12:27	12:34	
1:23	1:27	1:34	

At Storke & Hollister, Line 23 continues as Line 11, unless otherwise noted.

En Storke y Hollister, la línea 23 continúa como la línea 11, a menos que se indique de otra manera.

25 = Bus returns to Storke & Hollister as Line 25. El autobús regresa a Storke y Hollister como la línea 25.

EL ENCANTO HEIGHTS

Camino Real Marketplace • Dos Pueblos High School • El Encanto Heights

23

From El Encanto Heights to Camino Real Marketplace

	Brandon & Evergreen C ▶	Dos Pueblos High School B ▶	Storke & Hollister (McDonald's) A
MONDAY - FRIDAY			
↔ P.M.	2:38	2:43	2:50
	3:38	3:43	3:50
	4:38	4:43	4:50
	5:38	5:43	5:50
	6:43	6:48	6:55
SATURDAY			
↔ P.M. A.M. ↔	7:23	7:28	7:35
	8:23	8:28	8:35
	9:23	9:28	9:35
	10:23	10:28	10:35
	11:23	11:28	11:35
	12:23	12:28	12:35
	1:23	1:28	1:35
	2:23	2:28	2:35
	3:23	3:28	3:35
	4:23	4:28	4:35
5:23	5:28	5:35	
SUNDAY			
↔ P.M. A.M. ↔	8:23	8:28	8:35
	9:23	9:28	9:35
	10:23	10:28	10:35
	11:23	11:28	11:35
	12:23	12:28	12:35
	1:23	1:28	1:35
	2:23	2:28	2:35
	3:23	3:28	3:35
	4:23	4:28	4:35
	5:23	5:28	5:35

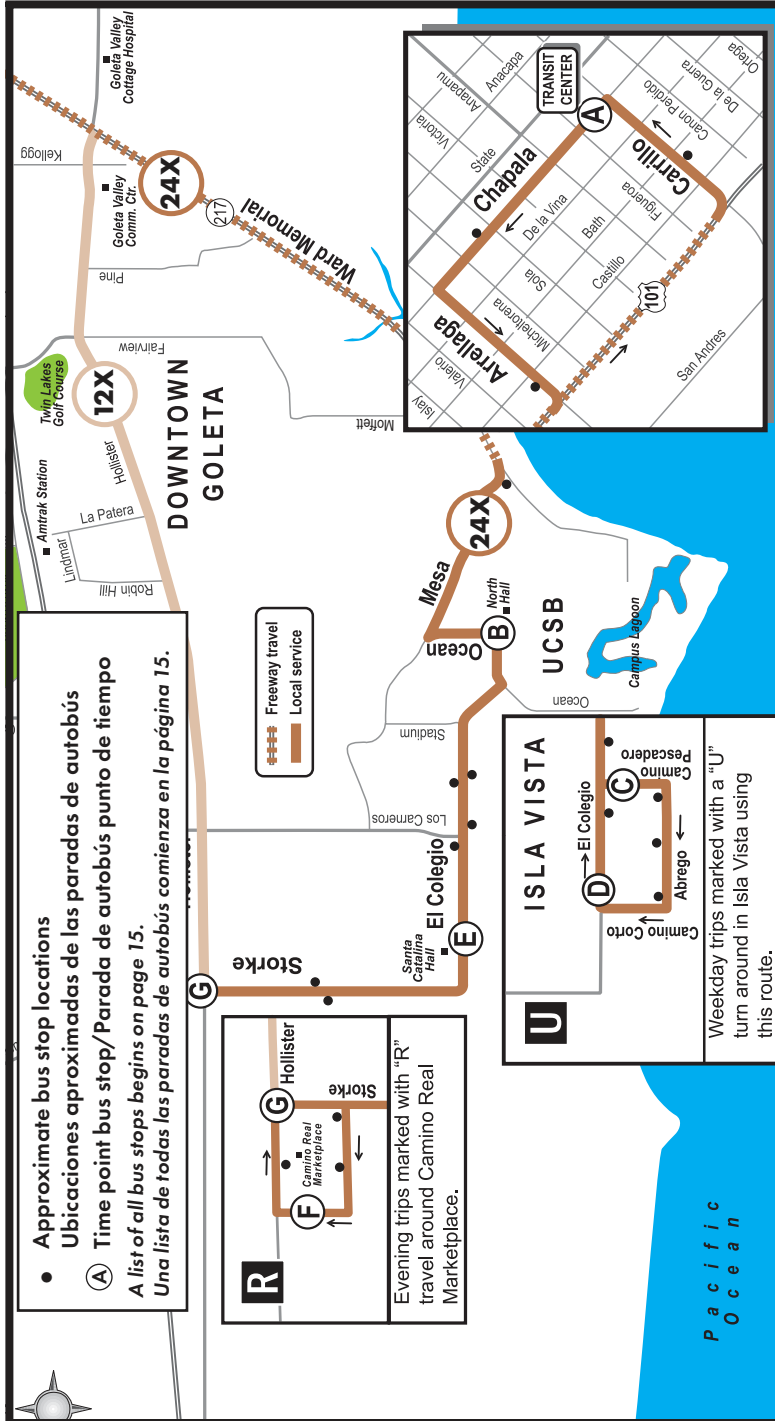
At Storke & Hollister, Line 23 continues as Line 11, unless otherwise noted.

En Storke y Hollister, la línea 23 continúa como la línea 11, a menos que se indique de otra manera.



UCSB EXPRESS

Transit Center • UCSB • Isla Vista • Santa Catalina • Camino Real Marketplace



• Approximate bus stop locations
 Ubicaciones aproximadas de las paradas de autobús

Ⓐ Time point bus stop/Parada de autobús punto de tiempo
 A list of all bus stops begins on page 15.
 Una lista de todas las paradas de autobús comienza en la página 15.

All Line 24x trips EXCEPT those marked 'R', 'U', or 'e' continue as Line 12x from Storke & Hollister.

Todas las líneas 24x con la excepción de aquellos viajes marcados 'R', 'U', o 'e' continúan como línea 12x desde Storke y Hollister.

Line 12x schedule is on page 76.
 La línea 12x está en la página 76.

UCSB EXPRESS



Transit Center • UCSB • Isla Vista • Santa Catalina • Camino Real Marketplace

From Downtown SB to UCSB & Camino Real Marketplace

Route	TRANSIT CENTER (A) ▶	UCSB (B) ▶	Camino Pescadero & El Colegio (C) ▶	El Colegio & Camino Corto (Eastbound) (D) ▶	Santa Catalina Hall (E) ▶	Santa Felicia & Marketplace (F) ▶	Storke & Hollister (McDonald's) (G)	Hollister & Storke (Jack In The Box) (G)	Route
MONDAY - FRIDAY									
	6:30	6:52	6:58	7:03	
	7:05	7:27	7:33	7:38	
	7:25	7:47	7:53	
	7:40	8:02	8:08	8:13	
	8:15	8:37	8:43	8:48	
	8:25	8:47 e	
	8:50	9:12	9:18	9:23	
	9:25	9:47	9:53	9:58	
U	10:00	10:24	10:29	10:35	U
	10:25	10:47 e	
	10:35	10:57	11:03	11:08	
U	11:10	11:34	11:39	11:45	U
	11:45	12:07	12:13	12:18	
U	12:20	12:44	12:49	12:55	U
	12:55	1:17	1:23	1:28	
U	1:30	1:54	1:59	2:05	U
	2:05	2:27	2:33	2:38	
	2:40	3:02	3:08	3:13	
	3:15	3:37	3:43	3:48	
	3:50	4:12	4:18	4:23	
	4:25	4:47	4:53	4:58	
	5:00	5:22	5:28	5:33	
U	5:15	5:39	5:44	5:50	U
	5:35	5:57	6:03	6:08	
	6:10	6:32	6:38	6:43	
R	6:45	7:06	7:11	7:15	7:17	
R	7:20	7:41	7:46	7:50	7:52	

⇄ P.M. A.M. ⇄

e = End of the line. Termina la línea.

R = Bus goes around Camino Real Marketplace & returns as line 24x (does not become 12x). Last bus stop is on Storke at Hollister.

La ruta rodea Camino Real Marketplace y regresa como la línea 24x (no se convierte en la 12x). La última parada es en Storke y Hollister.

U = Short 24x trip turns around in Isla Vista. El viaje corto de la línea 24x da la vuelta en Isla Vista.

Line 24x continued on next page.



UCSB EXPRESS

Transit Center • UCSB • Isla Vista • Santa Catalina • Camino Real Marketplace

From Downtown SB to UCSB & Camino Real Marketplace

Route	TRANSIT CENTER (A) ▶	UCSB (B) ▶	Camino Pescadero & El Colegio (C) ▶	El Colegio & Camino Corto (Eastbound) (D) ▶	Santa Catalina Hall (E) ▶	Santa Felicia & Marketplace (F) ▶	Storke & Hollister (McDonald's) (G)	Hollister & Storke (Jack In The Box) (G)	Route
MONDAY - FRIDAY									
R	7:55	8:16	8:21	8:25	8:27	R
R	8:30	8:51	8:56	9:00	9:02	R
R	9:05	9:26	9:31	9:35	9:37	R
R	9:40	10:01	10:06	10:10	10:12	R
R	10:15	10:36	10:41	10:45	10:47	R
R	10:50	11:11	11:16	11:20	11:22	R
R	11:25	11:46	11:51	11:55 e	

P.M. ⇄

From Downtown SB to UCSB & Camino Real Marketplace

Route	TRANSIT CENTER (A) ▶	UCSB (B) ▶	Santa Catalina Hall (E) ▶	Santa Felicia & Marketplace (F) ▶	Storke & Hollister (McDonald's) (G)	Hollister & Storke (Jack In The Box) (G)	Route
SATURDAY							
	8:00	8:22	8:28	8:33	
	9:10	9:32	9:38	9:43	
	10:20	10:42	10:48	10:53	
	11:30	11:52	11:58	12:03	
	12:05	12:27	12:33	12:38	
	12:40	1:02	1:08	1:13	
	1:15	1:37	1:43	1:48	
	1:50	2:12	2:18	2:23	
	2:25	2:47	2:53	2:58	
	3:00	3:22	3:28	3:33	
	3:35	3:57	4:03	4:08	
	4:10	4:32	4:38	4:43	
	5:20	5:42	5:48	5:53	
	6:30	6:52	6:58	7:03	
	7:00	7:22	7:28	7:33	

⇄ A.M. P.M. ⇄

e = End of the line. Termina la línea.

R = Bus goes around Camino Real Marketplace & returns as line 24x (does not become 12x).
La ruta rodea Camino Real Marketplace y regresa como la línea 24x (no se convierte en la 12x).

UCSB EXPRESS



Transit Center • UCSB • Isla Vista • Santa Catalina • Camino Real Marketplace

From Downtown SB to UCSB & Camino Real Marketplace

Route	TRANSIT CENTER (A) ▶	UCSB (B) ▶	Santa Catalina Hall (E) ▶	Santa Felicia & Marketplace (F) ▶	Storke & Hollister (McDonald's) (G)	Hollister & Storke (Jack In The Box) (G)	Route
SATURDAY							
↔ P.M.	R 7:30	7:51	7:56	8:00	8:02	R
	R 8:05	8:26	8:31	8:35	8:37	R
	R 8:40	9:01	9:06	9:10	9:12	R
	R 9:15	9:36	9:41	9:45	9:47	R
	R 9:50	10:11	10:16	10:20	10:22	R
	R 10:25	10:46	10:51	10:55	10:57	R
	R 11:00	11:21	11:26	11:30 ^e	
SUNDAY							
↔ A.M.	9:10	9:32	9:38	9:43	
	10:20	10:42	10:48	10:53	
	11:30	11:52	11:58	12:03	
↔ P.M.	12:05	12:27	12:33	12:38	
	12:40	1:02	1:08	1:13	
	1:15	1:37	1:43	1:48	
	1:50	2:12	2:18	2:23	
	2:25	2:47	2:53	2:58	
	3:00	3:22	3:28	3:33	
	3:35	3:57	4:03	4:08	
	4:10	4:32	4:38	4:43	
	5:20	5:42	5:48	5:53	
	6:30	6:52	6:58	7:03	
	7:00	7:22	7:28	7:33	
	R 7:30	7:51	7:56	8:00	8:02	R
	R 8:05	8:26	8:31	8:35	8:37	R
	R 8:40	9:01	9:06	9:10	9:12	R
	R 9:15	9:36	9:41	9:45	9:47	R
	R 9:50	10:11	10:16	10:20	10:22	R
	R 10:25	10:46	10:51	10:55	10:57	R
	11:00	11:21	11:26	11:30 ^e	

e = End of the line. Termina la línea.

R = Bus goes around Camino Real Marketplace & returns as line 24x (does not become 12x).
La ruta rodea Camino Real Marketplace y regresa como la línea 24x (no se convierte en la 12x).

Line 24x continued on next page.



UCSB EXPRESS

Transit Center • UCSB • Isla Vista • Santa Catalina • Camino Real Marketplace

From Camino Real Marketplace to UCSB & Downtown SB

Storke & Hollister (McDonald's) ⓐ ▶	El Colegio & Camino Corto ⓔ ▶	UCSB ⓑ ▶	TRANSIT CENTER ⓐ	
MONDAY - FRIDAY				
6:25	6:30	6:37	7:00	
6:59	7:05	7:16	7:40	
7:34	7:40	7:51	8:15	
8:09	8:15	8:26	8:50	
8:44	8:50	9:01	9:25	
9:19	9:25	9:36	10:00	
9:54	10:00	10:11	10:35	⇄ A.M. ⇄
....	10:35	10:44	11:10	
11:04	11:10	11:21	11:45	⇄ P.M. ⇄
....	11:45	11:54	12:20	
12:14	12:20	12:31	12:55	
....	12:55	1:04	1:30	
1:24	1:30	1:41	2:05	
....	2:05	2:14	2:40	
2:34	2:40	2:51	3:15	
3:12	3:17	3:26	3:50	
3:44	3:50	4:01	4:25	
4:19	4:25	4:36	5:00	
4:54	5:00	5:11	5:35	
5:29	5:35	5:46	6:10	
....	5:50	5:59	6:25	
6:04	6:10	6:21	6:45	
6:39	6:45	6:56	7:20	
7:17	7:22	7:29	7:55	
7:52	7:57	8:04	8:30	
8:27	8:32	8:39	9:05	
9:02	9:07	9:14	9:40	
9:37	9:42	9:49	10:15	
10:12	10:17	10:24	10:50	
10:47	10:52	10:59	11:25	
11:22	11:27	11:34	12:00	

UCSB EXPRESS



Transit Center • UCSB • Isla Vista • Santa Catalina • Camino Real Marketplace

From Camino Real Marketplace to UCSB & Downtown SB

Storke &
Hollister
(McDonald's)
G ▶

El Colegio &
Camino Corto
E ▶

UCSB
B ▶

TRANSIT
CENTER
A

SATURDAY &

SUNDAY

⇐ P.M. A.M. ⇐

7:57	8:02	8:11	8:35
9:07	9:12	9:21	9:45
10:17	10:22	10:31	10:55
11:27	11:32	11:41	12:05
12:02	12:07	12:16	12:40
12:37	12:42	12:51	1:15
1:12	1:17	1:26	1:50
1:47	1:52	2:01	2:25
2:22	2:27	2:36	3:00
2:57	3:02	3:11	3:35
3:32	3:37	3:46	4:10
4:07	4:12	4:21	4:45
5:17	5:22	5:31	5:55
6:27	6:32	6:41	7:05
7:37	7:42	7:51	8:15
8:02	8:07	8:14	8:40
8:37	8:42	8:49	9:15
9:12	9:17	9:24	9:50
9:47	9:52	9:59	10:25
10:22	10:27	10:34	11:00
10:57	11:02	11:09	11:35

ELLWOOD-WINCHESTER CANYON

Camino Real Marketplace • Hollister • Sandpiper • Winchester Canyon

25

From Camino Real Marketplace to Winchester Canyon

	Hollister & Storke (Hotel) Ⓐ ▶	Hollister & Entrance Ⓑ ▶	Calle Real & Winchester Place Ⓒ ▶
	MONDAY - FRIDAY		
	7:13	7:17	7:28
	7:43	7:48	8:00 L
	8:43	8:47	8:58
	9:08	9:13	9:25
	9:38	9:43	9:55
	10:38	10:43	10:55
	11:38	11:43	11:55
	12:38	12:43	12:55
	1:38	1:43	1:55
⇄ P.M.	2:38	2:43	2:55 L
	3:38	3:43	3:55 L
	4:43	4:48	5:00 L
	5:43	5:48	6:00 L
	6:43	6:48	7:00
	SATURDAY &		
	SUNDAY		
	8:38	8:43	8:55
	9:38	9:43	9:55
	10:38	10:43	10:55
	11:38	11:43	11:55
	12:38	12:43	12:55
	1:38	1:43	1:55
⇄ P.M.	2:38	2:43	2:55
	3:38	3:43	3:55
	4:38	4:43	4:55
	5:38	5:43	5:55

L = Note short layover before departure time. Indica una breve espera antes de la hora de salida.



ELLWOOD-WINCHESTER CANYON

Camino Real Marketplace • Hollister • Sandpiper • Winchester Canyon

From Winchester Canyon to Camino Real Marketplace

Calle Real & Winchester Place C ▶	Hollister & Entrance B ▶	Hollister & Storke (Jack in the Box) A	Storke & Hollister (McDonald's) A	
MONDAY - FRIDAY				
5:30	5:35	5:40	
5:48	5:53	5:58	
6:08	6:13	6:18	
6:28	6:33	6:38	
6:48	6:53	6:58	
7:08	7:13	7:18	
7:28	7:33	7:38	
8:06	8:12	8:18	
8:58	9:03	9:08	
9:25	9:31	9:37	⇄ A.M. P.M. ⇄
9:55	10:01	10:07	
10:55	11:01	11:07	
11:55	12:01	12:07	
12:55	1:01	1:07	
1:55	2:01	2:07	
3:06	3:12	3:18	
4:06	4:12	4:18	
5:06	5:12	5:18	
6:06	6:12	6:18	
7:00	7:06	7:12	
7:25	7:30	7:35	
8:20	8:25	8:30 11	
9:29	9:33	9:37 11	
10:00	10:05	10:10 11	
11:20	11:25	11:30 11	

11 = Bus continues as Line 11 toward Santa Barbara. Continúa como la línea 11 hacia Santa Bárbara.

ELLWOOD-WINCHESTER CANYON

Camino Real Marketplace • Hollister • Sandpiper • Winchester Canyon

25

From Winchester Canyon to Camino Real Marketplace

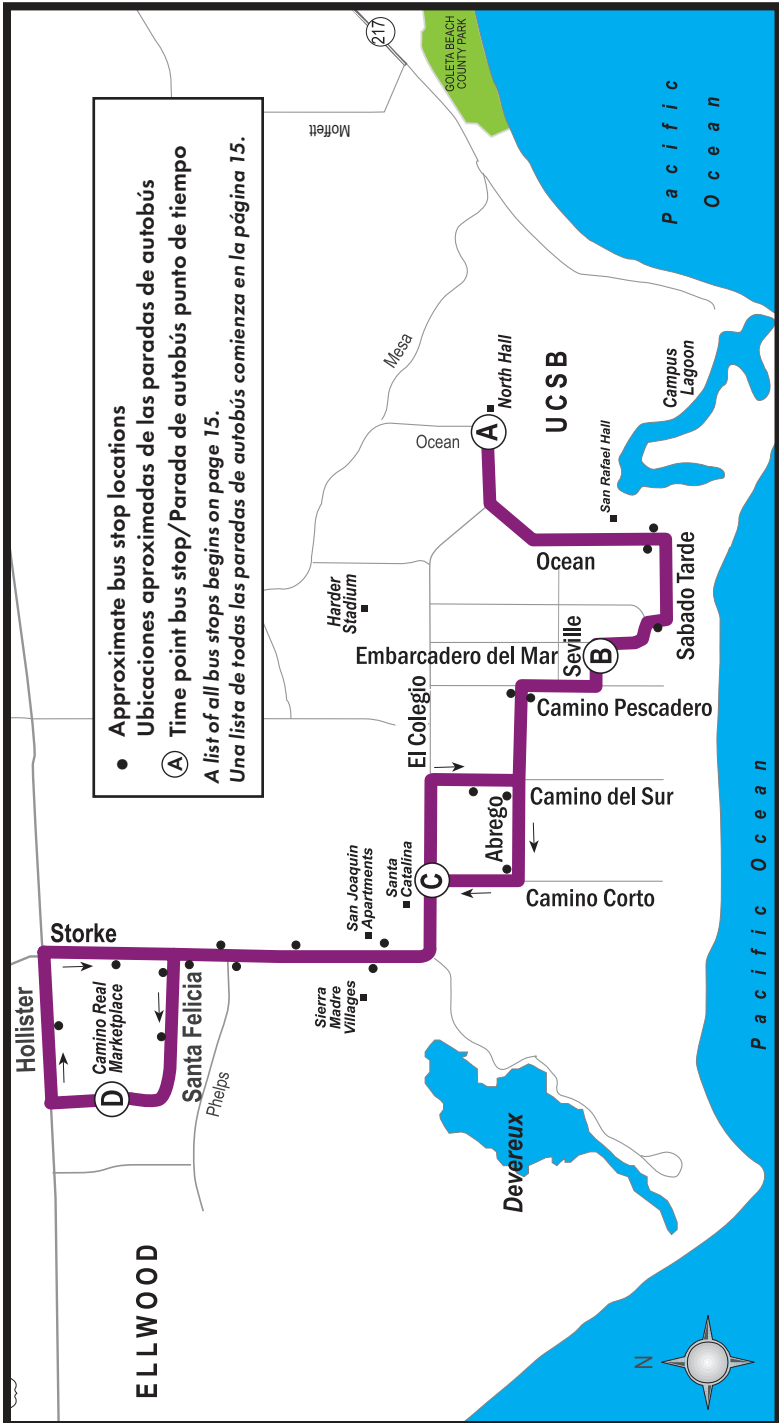
	Calle Real & Winchester Place ⓐ ▶	Hollister & Entrance ⓑ ▶	Hollister & Storke (Jack in the Box) ⓐ	Storke & Hollister (McDonald's) ⓐ
SATURDAY				
	7:56	8:02	8:08
	8:56	9:02	9:08
	9:56	10:02	10:08
↕ A.M. ↕	10:56	11:02	11:08
	11:56	12:02	12:08
↕ P.M. ↕	12:56	1:02	1:08
	1:56	2:02	2:08
	2:56	3:02	3:08
	3:56	4:02	4:08
	4:56	5:02	5:08
	5:56	6:02	6:08 11
	7:51	7:57	8:03 11
	8:51	8:57	9:03 11
	10:01	10:07	10:13 11
SUNDAY				
	8:56	9:02	9:08
	9:56	10:02	10:08
	10:56	11:02	11:08
↕ A.M. ↕	11:56	12:02	12:08
↕ P.M. ↕	12:56	1:02	1:08
	1:56	2:02	2:08
	2:56	3:02	3:08
	3:56	4:02	4:08
	4:56	5:02	5:08
	5:56	6:02	6:08 11
	7:52	7:58	8:04 11
	8:52	8:58	9:04 11

11 = Bus continues as Line 11 toward Santa Barbara. Continúa como la línea 11 hacia Santa Bárbara.

27

ISLA VISTA SHUTTLE

UCSB • Sabado Tarde • Abrego • Santa Catalina • Camino Real Marketplace



• Approximate bus stop locations
 Ubicaciones aproximadas de las paradas de autobús

Ⓐ Time point bus stop/Parada de autobús punto de tiempo
 A list of all bus stops begins on page 15.
 Una lista de todas las paradas de autobús comienza en la página 15.

Reduced weekday Line 27 service
Servicio reducido en la Línea 27 en día de semana:

6/15/2020 – 9/25/2020
 12/21/2020 – 1/1/2021
 3/22/2021 – 3/26/2021
 6/14/2021 – 9/17/2021

See page 134 for more information about dates of service on Line 27.

Vea la página 134 para más información sobre las fechas de servicio de esta línea.

ISLA VISTA SHUTTLE

27

UCSB • Sabado Tarde • Abrego • Santa Catalina • Camino Real Marketplace

From UCSB to Camino Real Marketplace

From Camino Real Marketplace to UCSB

	Seville & Embarcadero del Mar	El Colegio & Santa Catalina	Santa Felicia & Marketplace		Santa Felicia & Marketplace	El Colegio & Camino Corto	Seville & Embarcadero del Mar	UCSB
	(A) ▶	(B) ▶	(C) ▶	(D)	(D) ▶	(C) ▶	(B) ▶	(A)
	MONDAY - FRIDAY (UCSB IN)				MONDAY - FRIDAY (UCSB IN)			
	7:03 j	7:07	7:16
	7:17 j	7:21	7:30
	7:31 j	7:35	7:44
	7:16	7:23	7:30	7:37	7:37	7:44	7:50	7:58
	7:30	7:37	7:44	7:51	7:51	7:58	8:04	8:12
	7:44	7:51	7:58	8:05	8:05	8:12	8:18	8:26
	7:58	8:05	8:12	8:19	8:19	8:26	8:32	8:40
	8:12	8:19	8:26	8:33	8:33	8:40	8:46	8:54 L
	8:26	8:33	8:40	8:47	8:47	8:54	9:00	9:08 e
	8:40	8:47	8:54	9:01 L	9:08	9:15	9:21	9:29
	9:01	9:08	9:15	9:22 L	9:29	9:36	9:42	9:50
	9:29	9:36	9:43	9:50	9:50	9:57	10:03	10:11
	9:50	9:57	10:04	10:11	10:11	10:18	10:24	10:32
	10:11	10:18	10:25	10:32	10:32	10:39	10:45	10:53
	10:32	10:39	10:46	10:53	11:14	11:21	11:27	11:35
	10:53	11:00	11:07	11:14	11:35	11:42	11:48	11:56
	11:35	11:42	11:49	11:56	11:56	12:03	12:09	12:17
	11:56	12:03	12:10	12:17	12:17	12:24	12:30	12:38
	12:17	12:24	12:31	12:38	12:38	12:45	12:51	12:59
	12:38	12:45	12:52	12:59	12:59	1:06	1:12	1:20
	12:59	1:06	1:13	1:20	1:20	1:27	1:33	1:41
	1:20	1:27	1:34	1:41	1:41	1:48	1:54	2:02
	1:41	1:48	1:55	2:02	2:02	2:09	2:15	2:23
	2:02	2:09	2:16	2:23	2:23	2:30	2:36	2:44
	2:23	2:30	2:37	2:44	2:44	2:51	2:57	3:05
	2:58	3:05	3:11	3:19
	2:44	2:51	2:58	3:05 L	3:12	3:19	3:25	3:33
	3:05	3:12	3:19	3:26	3:26	3:33	3:39	3:47
	3:19	3:26	3:33	3:40	3:40	3:47	3:53	4:01
	3:33	3:40	3:47	3:54	3:54	4:01	4:07	4:15
	3:47	3:54	4:01	4:08	4:08	4:15	4:21	4:29
	4:01	4:08	4:15	4:22	4:22	4:29	4:35	4:43
	4:15	4:22	4:29	4:36	4:36	4:43	4:49	4:57

⇄ P.M. A.M. ⇄

⇄ A.M. P.M. ⇄

e = End of the line. Termina la línea.

j = Bus begins trip at Storke & Marketplace 3 minutes before this time. El autobús comienza el trayecto en Storke y Marketplace 3 minutos antes de esta hora.

L = Note delay before departure time. Indica una breve espera antes de la hora de salida.

Line 27 continued on next page.

27

ISLA VISTA SHUTTLE

UCSB • Sabado Tarde • Abrego • Santa Catalina • Camino Real Marketplace

From UCSB to Camino Real Marketplace

UCSB (A) ▶ Seville & Embarcadero del Mar (B) ▶ El Colegio & Santa Catalina (C) ▶ Santa Felicia & Marketplace (D)

MONDAY - FRIDAY (UCSB IN)

⇄ P.M.

4:29	4:36	4:43	4:50
4:43	4:50	4:57	5:04
4:57	5:04	5:11	5:18
5:11	5:18	5:25	5:32
5:25	5:32	5:39	5:46
5:39	5:46	5:53	6:00
5:53	6:00	6:07	6:14
6:21	6:28	6:35	6:42 ^e
6:35	6:42	6:49	6:56
7:17	7:24	7:31	7:38
7:59	8:06	8:13	8:20

MONDAY - FRIDAY (UCSB OUT)

⇄ P.M. A.M. ⇄

....
7:00	7:05	7:10	7:17
7:36	7:41	7:46	7:53
8:12	8:17	8:22	8:29
8:54	8:59	9:04	9:11
9:30	9:35	9:40	9:47
10:06	10:11	10:16	10:23
10:42	10:47	10:52	10:59
11:18	11:23	11:28	11:35
11:54	11:59	12:04	12:11
12:30	12:35	12:40	12:47
1:06	1:11	1:16	1:23
1:42	1:47	1:52	1:59
2:18	2:23	2:28	2:35
2:54	2:59	3:04	3:11 ^L
3:36	3:41	3:46	3:53
4:12	4:17	4:22	4:29
4:48	4:53	4:58	5:05
5:24	5:29	5:34	5:41
6:00	6:05	6:10	6:17
6:40	6:45	6:50	6:57
7:16	7:21	7:26	7:33
7:59	8:04	8:09	8:16

From Camino Real Marketplace to UCSB

Santa Felicia & Marketplace (D) ▶ El Colegio & Camino Corto (C) ▶ Seville & Embarcadero del Mar (B) ▶ UCSB (A)

MONDAY - FRIDAY (UCSB IN)

P.M. ⇄

4:50	4:57	5:03	5:11
5:04	5:11	5:17	5:25
5:18	5:25	5:31	5:39
5:32	5:39	5:45	5:53
5:46	5:53	5:59	6:07 ^e
6:00	6:07	6:13	6:21
6:14	6:21	6:27	6:35
....
6:56	7:03	7:09	7:17
7:38	7:45	7:51	7:59
....

MONDAY - FRIDAY (UCSB OUT)

⇄ A.M. P.M. ⇄

....	6:47 ^j	6:51	7:00
7:17	7:22	7:26	7:36
7:53	7:58	8:02	8:12
8:29	8:34	8:38	8:54
9:11	9:16	9:20	9:30
9:47	9:52	9:56	10:06
10:23	10:28	10:32	10:42
10:59	11:04	11:08	11:18
11:35	11:40	11:44	11:54
12:11	12:16	12:20	12:30
12:47	12:52	12:56	1:06
1:23	1:28	1:32	1:42
1:59	2:04	2:08	2:18
2:35	2:40	2:44	2:54
3:17	3:22	3:26	3:36
3:53	3:58	4:02	4:12
4:29	4:34	4:38	4:48
5:05	5:10	5:14	5:24
5:41	5:46	5:50	6:00
6:17	6:22	6:26	6:40
6:57	7:02	7:06	7:16
7:33	7:38	7:42	7:59
8:16	8:21	8:25	8:42 ^e

e = End of the line. Termina la línea.

j = Bus begins trip at Storke & Marketplace 3 minutes before this time. El autobús comienza el trayecto en Storke y Marketplace 3 minutos antes de esta hora.

ISLA VISTA SHUTTLE

27

UCSB • Sabado Tarde • Abrego • Santa Catalina • Camino Real Marketplace

From UCSB to Camino Real Marketplace

UCSB Seville & Embarcadero del Mar El Colegio & Santa Catalina Santa Felicia & Marketplace

(A) ▶ (B) ▶ (C) ▶ (D)

SATURDAY &

SUNDAY (ALL YEAR)

10:00	10:05	10:11	10:20
10:42	10:47	10:53	11:02
11:24	11:29	11:35	11:44
12:06	12:11	12:17	12:26
12:48	12:53	12:59	1:08
1:30	1:35	1:41	1:50
2:12	2:17	2:23	2:32
2:54	2:59	3:05	3:14
3:36	3:41	3:47	3:56
4:18	4:23	4:29	4:38
5:00	5:05	5:11	5:20
5:42	5:47	5:53	6:02

From Camino Real Marketplace to UCSB

Santa Felicia & Marketplace El Colegio & Camino Corto Seville & Embarcadero del Mar UCSB

(D) ▶ (C) ▶ (B) ▶ (A)

SATURDAY &

SUNDAY (ALL YEAR)

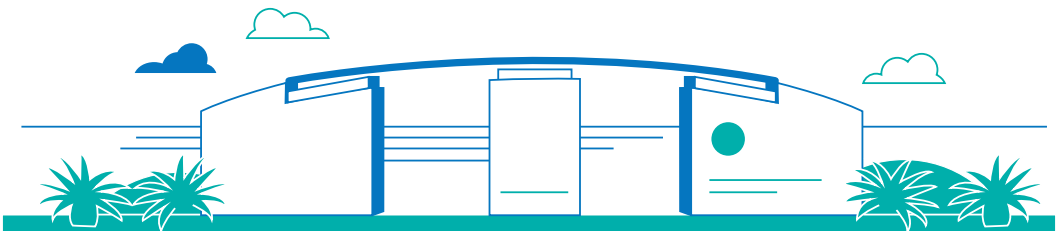
10:20	10:28	10:33	10:42
11:02	11:10	11:15	11:24
11:44	11:52	11:57	12:06
12:26	12:34	12:39	12:48
1:08	1:16	1:21	1:30
1:50	1:58	2:03	2:12
2:32	2:40	2:45	2:54
3:14	3:22	3:27	3:36
3:56	4:04	4:09	4:18
4:38	4:46	4:51	5:00
5:20	5:28	5:33	5:42
6:02	6:10	6:15	6:24^e

⇄ P.M. A.M. ⇄

⇄ A.M. P.M. ⇄

See page 134 for more information about dates of service on Line 27.

Vea la página 134 para más información sobre las fechas de servicio de esta línea.

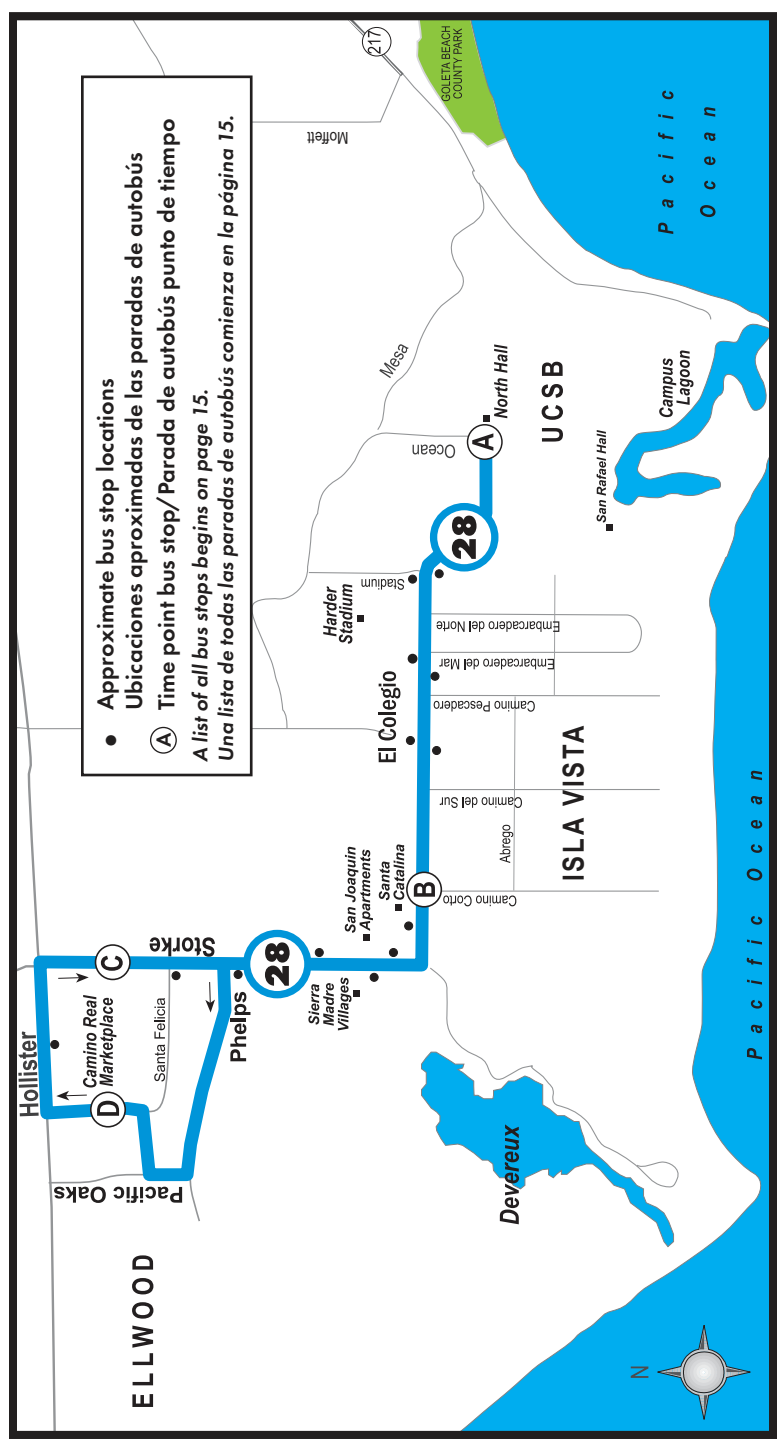


e = End of the line. Termina la línea.

28

UCSB SHUTTLE

UCSB • El Colegio • San Joaquin • Camino Real Marketplace



Service on Line 28 will resume with UCSB classes with reduced weekday service, and no weekend service.

El servicio en la línea 28 se reanudará con clases de UCSB con servicio reducido de lunes a viernes y sin servicio de fin de semana.



Operating funds for Line 28, the UCSB Shuttle, are provided by UCSB.



UCSB SHUTTLE

28

UCSB • El Colegio • San Joaquin • Camino Real Marketplace

From UCSB to Camino Real Marketplace

From Camino Real Marketplace to UCSB

	UCSB (A) ▶	Santa Catalina Hall (B) ▶	Santa Felicia & Marketplace (D)	Santa Felicia & Marketplace (D) ▶	Storke & Marketplace (C) ▶	El Colegio & Camino Corto (B) ▶	UCSB (A)
	MONDAY - FRIDAY			MONDAY - FRIDAY			
	7:28	7:31	7:38	7:47
	7:47	7:56	8:04	8:04	8:07	8:14	8:23
	8:23	8:32	8:40	8:40	8:43	8:50	8:59
	8:59	9:08	9:16	9:16	9:19	9:26	9:35
	9:35	9:44	9:52	9:52	9:55	10:02	10:11
	10:11	10:20	10:28	10:28	10:31	10:38	10:47
	10:47	10:56	11:04	11:22	11:25	11:32	11:41
	11:41	11:50	11:58	11:58	12:01	12:08	12:17
	12:17	12:26	12:34	12:34	12:37	12:44	12:53
	12:53	1:02	1:10	1:10	1:13	1:20	1:29
	1:29	1:38	1:46	1:46	1:49	1:56	2:05
	2:05	2:14	2:22	2:22	2:25	2:32	2:41
	2:41	2:50	2:58	2:58	3:01	3:08	3:17
	3:17	3:26	3:34	3:34	3:37	3:44	3:53
	3:53	4:02	4:10	4:10	4:13	4:20	4:29
	4:29	4:38	4:46	4:46	4:49	4:56	5:05
	5:05	5:14	5:22	5:22	5:25	5:32	5:41
	5:41	5:50	5:58	5:58	6:01	6:08	6:17
	6:17	6:26	6:34	6:34	6:37	6:44	6:53
	6:53	7:02	7:10	7:30	7:33	7:40	7:49
	7:49	7:58	8:06	8:06	8:09	8:16	8:25
	8:25	8:34	8:42	8:42	8:45	8:52	9:01
	9:01	9:10	9:18	9:18	9:21	9:28	9:37
	9:37	9:46	9:54	9:54	9:57	10:04	10:13
	10:13	10:22	10:30	10:30	10:33	10:40	10:49
	10:49	10:58	11:06	11:06	11:09	11:16	11:25
	11:25	11:34	11:42 e				

No service during winter and spring breaks

No hay servicio durante las pausas de invierno y primavera

12/20/2020 – 1/2/2021

3/21/2021 – 3/27/2021

See page 134 for more information about dates of service on Line 28.

Vea la página 134 para más información sobre las fechas de servicio de esta línea.

e = End of the line. Termina la línea.

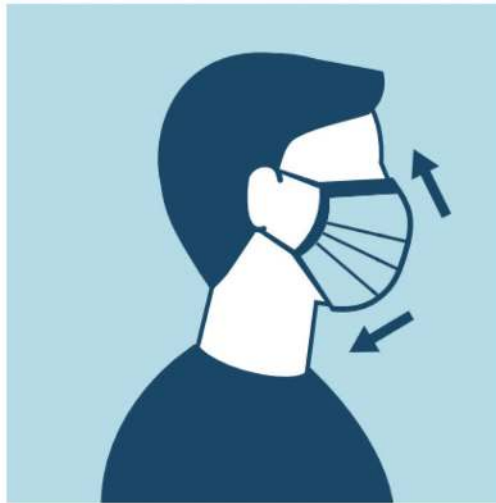


Service on Line 28 will resume at the same time as UCSB classes with reduced weekday service, and no weekend service.

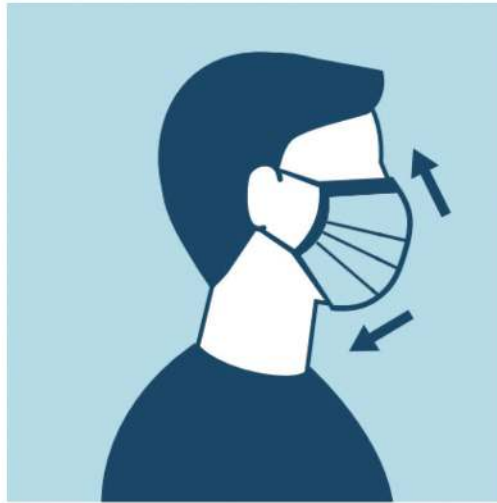


El servicio en la Línea 28 se reanudará al mismo tiempo que las clases de UCSB con un servicio reducido de lunes a viernes y sin servicio de fin de semana.

**Passengers must wear
a cloth face covering
or mask at all times
on all MTD buses.**



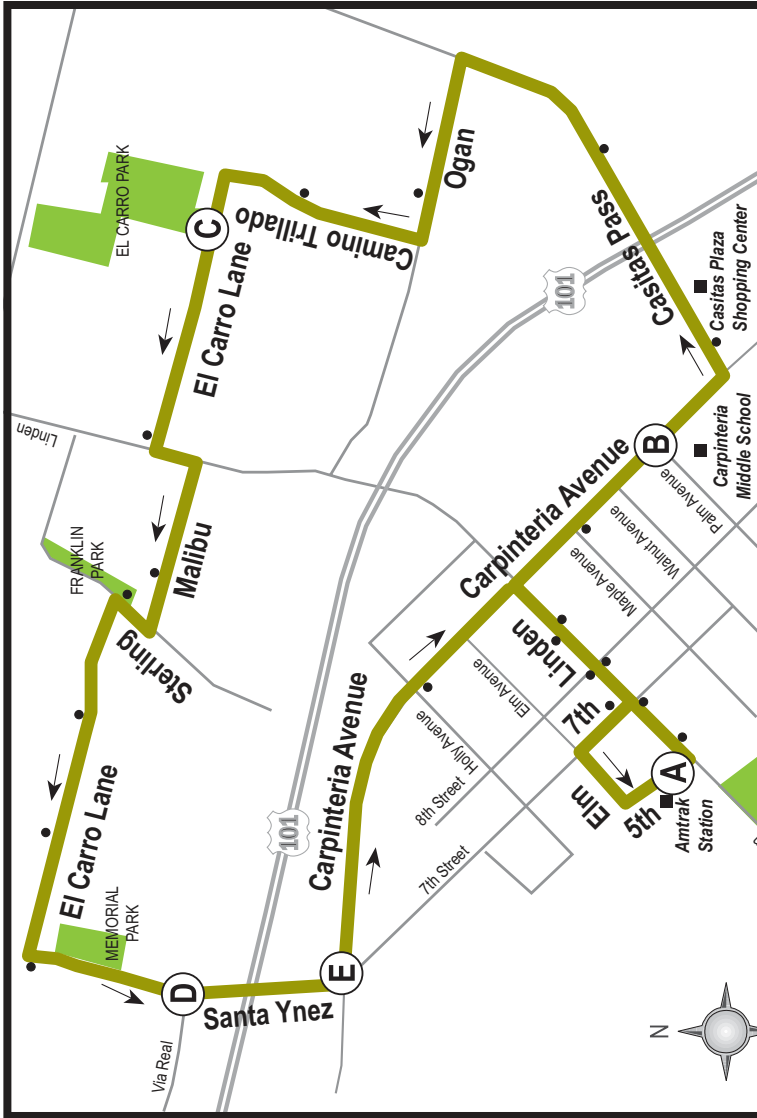
**Passengers must wear
a cloth face covering
or mask at all times
on all MTD buses.**



36

SEASIDE SHUTTLE

Train Station • Linden • Carpinteria Ave • Casitas Pass Rd • El Carro • Santa Ynez



Service on Line 36 is suspended as of August 2020 due to COVID-19 service reductions.

El servicio en la línea 36 se suspendió a partir de agosto de 2020 debido a las reducciones del servicio COVID-19.



- Approximate bus stop locations
Ubicaciones aproximadas de las paradas de autobús
- Ⓐ Time point bus stop/*Parada de autobús punto de tiempo*
A list of all bus stops begins on page 15.
Una lista de todas las paradas de autobús comienza en la página 15.

SEASIDE SHUTTLE

36

Train Station • Linden • Carpinteria Ave • Casitas Pass Rd • El Carro • Santa Ynez

Line 36 is currently suspended.
La línea 36 está actualmente suspendida.

Seaside Loop

5th & Linden (Amtrak) Ⓐ ▶	Carpinteria & Palm Ⓑ ▶	El Carro & El Carro Park Ⓒ ▶	Santa Ynez & Via Real Ⓓ ▶	Carpinteria & 7th Ⓔ ▶	5th & Linden (Amtrak) Ⓐ ▶
---------------------------------	------------------------------	------------------------------------	---------------------------------	-----------------------------	---------------------------------

MONDAY - FRIDAY

....	6:05	6:11	6:14	6:20 L
6:30	6:34	6:40	6:46	6:49	6:55
6:55	6:59	7:05	7:11	7:14	7:20
7:20	7:25	7:32	7:39	7:43	7:50
7:50	7:55	8:02	8:09	8:13	8:20
8:20	8:25	8:32	8:39	8:43	8:50
8:50	8:54	9:00	9:06	9:09	9:15
9:15	9:19	9:25	9:31	9:34	9:40
9:40	9:44	9:50	9:56	9:59	10:05 e
10:05	10:09	10:15	10:21	10:24	10:30
10:30	10:34	10:40	10:46	10:49	10:55
10:55	10:59	11:05	11:11	11:14	11:20
11:20	11:24	11:30	11:36	11:39	11:45
11:45	11:49	11:55	12:01	12:04	12:10
12:10	12:14	12:20	12:26	12:29	12:35 e
12:35	12:39	12:45	12:51	12:54	1:00
1:00	1:04	1:10	1:16	1:19	1:25
1:25	1:29	1:35	1:41	1:44	1:50
1:50	1:54	2:00	2:06	2:09	2:15
2:15	2:20	2:27	2:34	2:38	2:45 e
2:45	2:50	2:57	3:04	3:08	3:15
3:15	3:20	3:27	3:34	3:38	3:45
3:45	3:50	3:57	4:04	4:08	4:15
4:15	4:20	4:27	4:34	4:38	4:45
4:45	4:50	4:57	5:04	5:08	5:15
5:15	5:20	5:27	5:34	5:38	5:45
5:45	5:50	5:57	6:04	6:08	6:15
6:15	6:19	6:25	6:31	6:34	6:40
6:40	6:44	6:50	6:56	6:59	7:05 e

⇨ P.M. A.M. ⇨

⇨ A.M. P.M. ⇨

e = End of the line. Termina la línea.

L = Note delay before departure time. Indica una breve espera antes de la hora de salida.

Line 36 continued on next page.

36

SEASIDE SHUTTLE

Train Station • Linden • Carpinteria Ave • Casitas Pass Rd • El Carro • Santa Ynez

Line 36 is currently suspended.
La línea 36 está actualmente suspendida.

Seaside Loop

5th & Linden (Amtrak) Ⓐ ▶	Carpinteria & Palm Ⓑ ▶	El Carro & El Carro Park Ⓒ ▶	Santa Ynez & Via Real Ⓓ ▶	Carpinteria & 7th Ⓔ ▶	5th & Linden (Amtrak) Ⓐ ▶
SATURDAY &					
SUNDAY					
....	8:33 ^s	8:37	8:40	8:45
8:45	8:49	8:53	8:57	9:00	9:05
9:05	9:09	9:13	9:17	9:20	9:25
9:25	9:29	9:33	9:37	9:40	9:45
9:45	9:49	9:53	9:57	10:00	10:05
10:05	10:09	10:13	10:17	10:20	10:25
10:25	10:29	10:33	10:37	10:40	10:45
10:45	10:49	10:53	10:57	11:00	11:05
11:05	11:09	11:13	11:17	11:20	11:25
11:25	11:29	11:33	11:37	11:40	11:45
11:45	11:49	11:53	11:57	12:00	12:05
12:05	12:09	12:13	12:17	12:20	12:25
12:25	12:29	12:33	12:37	12:40	12:45
12:45	12:49	12:53	12:57	1:00	1:05
1:05	1:09 ^z
....	1:33 ^s	1:37	1:40	1:45
1:45	1:49	1:53	1:57	2:00	2:05
2:05	2:09	2:13	2:17	2:20	2:25
2:25	2:29	2:33	2:37	2:40	2:45
2:45	2:49	2:53	2:57	3:00	3:05
3:05	3:09	3:13	3:17	3:20	3:25
3:25	3:29	3:33	3:37	3:40	3:45
3:45	3:49	3:53	3:57	4:00	4:05
4:05	4:09	4:13	4:17	4:20	4:25
4:25	4:29	4:33	4:37	4:40	4:45
4:45	4:49	4:53	4:57	5:00	5:05
5:05	5:09	5:13	5:17	5:20	5:25
5:25	5:29	5:33	5:37	5:40	5:45 ^e

⇄ A.M. P.M. ⇄

e = End of the line. Termina la línea.
s = Bus starts at Casitas Plaza 4 minutes before this time. El autobús comienza el trayecto en Casitas Plaza 4 minutos antes de esta hora.
z = Driver takes a 20 minute break at Casitas Plaza. El conductor se toma un descanso de 20 minutos en Casitas Plaza.

BOOSTER SERVICES

Servicios de Refuerzo



To reduce overloads, extra public transportation is provided for passengers traveling between the local community and junior and senior high schools. Anyone may ride these buses.

For schedule information, please call 805-963-3366, visit www.sbmtd.gov, or refer to the Booster Service Supplement available at the Transit Center or through your school.



Para evitar la sobrecarga de pasajeros, se ofrece transporte público adicional para los pasajeros que necesitan el autobús para ir a las escuelas intermedias y secundarias de la comunidad. Cualquier persona puede utilizar estos autobuses.

Para información sobre horarios, por favor llame al 805-963-3366, visite www.sbmtd.gov o refiérase al suplemento disponible en el Centro de Tránsito o a través de su escuela.

As of August 17, 2020 some booster schedules & routes have changed.

Origin/Destination	Line		Area served
Alpha Resource Center	2010	AM	Transit Center, La Cumbre
Santa Barbara Jr. High School	2110	PM	Transit Center
La Colina Jr. High School	2410	AM PM	Rhoads/Walnut
La Colina Jr. High School	2420	AM PM	University Drive
La Colina Jr. High School	2430	AM PM	Hollister Avenue
San Marcos High School	2510	AM PM	Westside
San Marcos High School	2520	AM PM	Transit Center
San Marcos High School	2530	AM PM	Westside
San Marcos High School	2540	AM	Mesa
Goleta Valley Jr. High School	2610	AM PM	Old Town Goleta
Goleta Valley Jr. High School	2620	AM PM	Winchester Canyon
Goleta Valley Jr. High School	2630	AM PM	Santa Barbara Shores
Goleta Valley Jr. High School	2650	AM PM	Isla Vista
Goleta Valley Jr. High School	2660	PM	(7th period)
Dos Pueblos High School	2710	AM PM	Isla Vista
Dos Pueblos High School	2720	AM PM	Old Town Goleta
Dos Pueblos High School	2730	AM PM	Cathedral Oaks, La Cumbre
Dos Pueblos High School	2740	AM PM	Winchester, Ellwood

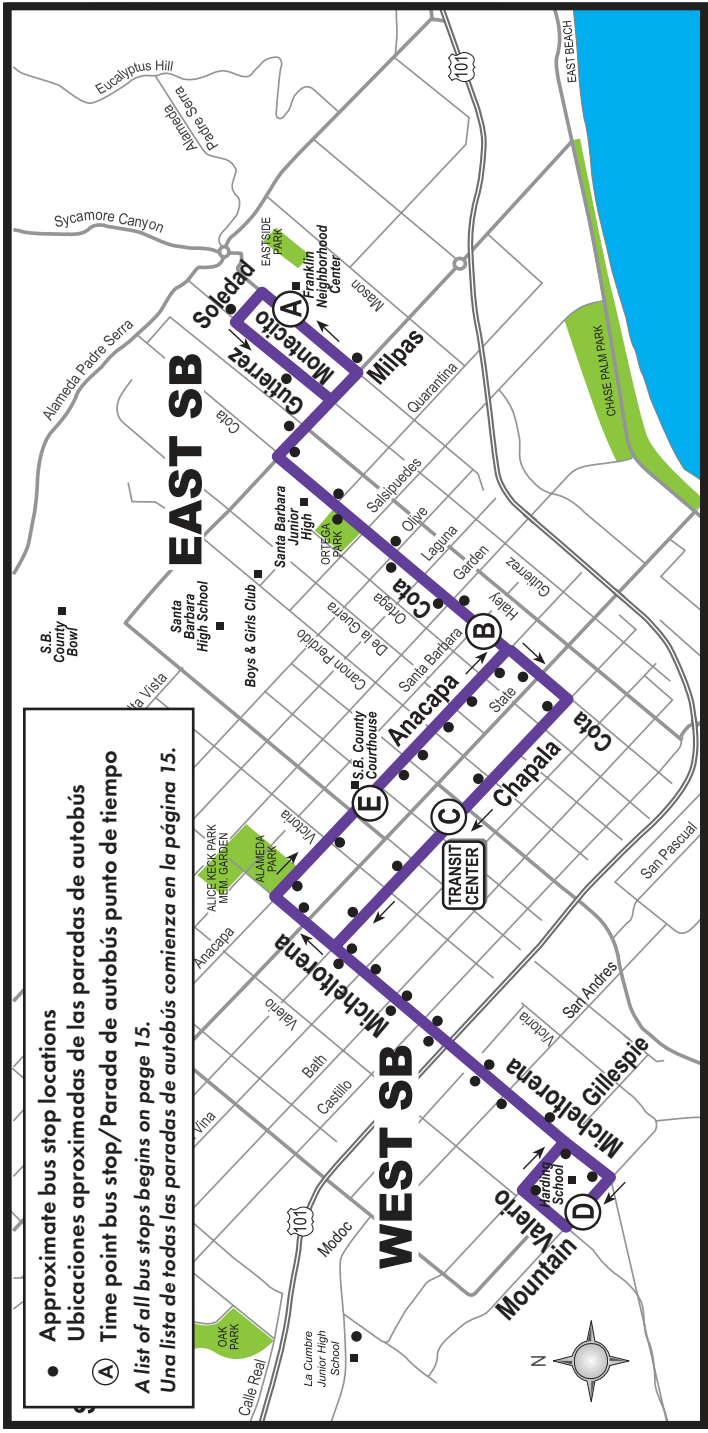
Booster buses run on school days only.

Los autobuses adicionales sólo operan en días de escuela.

37

CROSTOWN SHUTTLE

Micheltorena • Anacapa • Cota • Milpas • Chapala • Transit Center



● Approximate bus stop locations
 Ubicaciones aproximadas de las paradas de autobús

Ⓐ Time point bus stop/Parada de autobús punto de tiempo
 A list of all bus stops begins on page 15.
 Una lista de todas las paradas de autobús comienza en la página 15.



Service on Line 37 is suspended as of August 2020 due to COVID-19 service reductions.

El servicio en la línea 37 se suspendió a partir de agosto de 2020 debido a las reducciones del servicio COVID-19.

CROSSTOWN SHUTTLE

Micheltorena • Anacapa • Cota • Milpas • Chapala • Transit Center



Line 37 is currently suspended.
La línea 37 está actualmente suspendida.

From East to West

Franklin Center (A) ▶ Cota & Anacapa (B) ▶ TRANSIT CENTER (C) ▶ Mountain & Valerio (D) ▶

MONDAY - FRIDAY

....	6:54	6:58	7:07
7:00	7:08	7:15	7:25
7:18	7:26	7:33	7:43
7:37	7:45	7:52	8:02
7:55	8:03	8:10	8:20
8:13	8:21	8:28	8:38
8:32	8:40	8:47	8:57
8:50	8:58	9:05	9:15
9:08	9:16	9:21	9:30
9:55	10:03	10:08	10:17
10:42	10:50	10:55	11:04
11:29	11:37	11:42	11:51
12:16	12:24	12:29	12:38
1:03	1:11	1:16	1:25
1:50	1:58	2:03	2:12
2:24	2:32	2:39	2:49
2:42	2:50	2:57	3:07
3:00	3:08	3:15	3:25
3:19	3:27	3:34	3:44
3:37	3:45	3:52	4:02
3:55	4:03	4:10	4:20
4:14	4:22	4:29	4:39
4:32	4:40	4:47	4:57
4:50	4:58	5:05	5:15
5:09	5:17	5:24	5:34
5:27	5:35	5:42	5:52
5:45	5:53	6:00	6:10
6:04	6:12	6:19	6:29

From West to East

Mountain & Valerio (D) ▶ Anacapa & Anapamu (E) ▶ Cota & Anacapa (B) ▶ Franklin Center (A) ▶

MONDAY - FRIDAY

7:07	7:17	7:21	7:37
7:25	7:35	7:39	7:55
7:43	7:53	7:57	8:13
8:02	8:12	8:16	8:32
8:20	8:30	8:34	8:50
8:38	8:48	8:52	9:08
8:57	9:07	9:11	9:27 ^e
9:15	9:24	9:27	9:40 ^e
9:30	9:39	9:42	9:55
10:17	10:26	10:29	10:42
11:04	11:13	11:16	11:29 ^e
11:51	12:00	12:03	12:16
12:38	12:47	12:50	1:03
1:25	1:34	1:37	1:50^e
2:12	2:22	2:26	2:42
2:49	2:59	3:03	3:19
3:07	3:17	3:21	3:37
3:25	3:35	3:39	3:55
3:44	3:54	3:58	4:14
4:02	4:12	4:16	4:32
4:20	4:30	4:34	4:50
4:39	4:49	4:53	5:09
4:57	5:07	5:11	5:27
5:15	5:25	5:29	5:45
5:34	5:44	5:48	6:04
5:52	6:02	6:06	6:22^e
6:10	6:20	6:24	6:40^e
6:29	6:39	6:43	6:59^e

⇄ P.M. A.M. ⇄

⇄ A.M. P.M. ⇄

e = End of the line. Termina la línea.



DOWNTOWN-WATERFRONT SHUTTLE

State Street • Funk Zone • Cabrillo Blvd • Zoo • Harbor



The Downtown-Waterfront Electric Shuttle operates in partnership with the City of Santa Barbara.

El Downtown-Waterfront Electric Shuttle opera en asociación con la ciudad de Santa Bárbara.



50¢
FARE

DOWNTOWN-WATERFRONT SHUTTLE

State Street • Funk Zone • Cabrillo Blvd • Zoo • Harbor



Due to COVID-19 budget and service reductions, the Downtown and Waterfront Shuttles are currently suspended through the Summer of 2021.

Debido a las reducciones de presupuesto y servicio de COVID-19, los Shuttles Downtown y Waterfront están actualmente suspendidos hasta el verano de 2021.

Regional Transportation Information

Información Sobre el Transporte Regional



The Clean Air Express provides weekday commuter bus service from Santa Maria, Lompoc, and the Santa Ynez Valley to Santa Barbara, Goleta, and UCSB.

805-692-1902
www.CleanAirExpress.com



Gold Coast Transit provides public bus and paratransit service between the Cities of Ojai, Oxnard, Port Hueneme, Ventura and western Ventura County.

805-487-4222
www.goldcoasttransit.org



The Ventura County Transportation Commission (VCTC) operates the Coastal Express with service between Ventura & Santa Barbara 7 days a week. With a valid transfer slip from VCTC, you pay only \$1.00 to ride MTD!

800-438-1112
www.goventura.org



Santa Barbara Airbus makes 16 trips daily between Los Angeles Intl. Airport (LAX) and 3 Santa Barbara Area Locations! Stops in Goleta, Carpinteria, and Santa Barbara.

805-964-7759
www.santabarbaraairbus.com



Traffic Solutions promotes and encourages alternatives to driving alone, with the goals of reducing traffic congestion, air pollution & vehicle miles driven as well as improving the quality of life for employees, visitors, and residents of Santa Barbara County.

805-963-SAVE
www.trafficsolutions.info



Easy Lift is a non-profit, charitable organization established to provide "Dial-A-Ride" type transportation on

the South Coast to people with disabilities who cannot use regular bus service.

805-681-1181
www.easylift.org



Pacific Surfliner and Coast Starlight trains make stops in Santa Barbara, Carpinteria, and Goleta every day.

800-USA-RAIL
www.amtrak.com



PACIFIC SURFLINER™

TRANSIT TRANSFER

Transfer free.
Travel more.



Ready to get more value out of your train ticket and enjoy Southern California's best destinations? The **Pacific Surfliner Transit Transfer Program** provides **free connections** to many bus and transit services at Pacific Surfliner stations from San Luis Obispo to San Diego. Seamless transfers to top travel spots get you to your destination conveniently and at a lower cost! Learn more at pacificsurfliner.com.

One Ticket, Endless Possibilities



Weekday SBCC & UCSB Service

Servicio a SBCC y UCSB en Día de Semana

Show your valid SBCC or UCSB student ID card during valid dates to ride any regular MTD bus. (See page 8 for details.)

Muestre su credencial de estudiante válida de SBCC o UCSB durante las fechas válidas para viajar en cualquier autobús MTD. (Vea la página 9 para detalles.)



The dates and levels of service below are subject to change.
Las fechas y niveles de servicio a continuación están sujetos a cambios.

These routes are affected by school schedules

Date	Page:	84	114	118
6/15/2020 - 8/21/2020 - Summer	–	–	●	–
8/24/2020 - 9/25/2020 - UCSB on break	●	–	●	–
9/7/2020 - Labor Day	–	–	●	–
11/11/2020 - Veterans Day Observed	–	–	●	–
11/26/2020 - Thanksgiving	–	–	–	–
11/27/2020 - Day After Thanksgiving	–	–	●	–
12/20/2020 - 1/2/2021 - SBCC & UCSB on break	–	–	●	–
1/4/2021 - 1/8/2021 - SBCC on break	●	–	●	●
1/18/2021 - Martin Luther King, Jr. Day	–	–	●	–
2/12/2021 - Lincoln's Birthday Observed	–	–	●	●
2/15/2021 - Presidents' Day	–	–	●	–
3/21/2021 - 3/27/2021 - SBCC & UCSB on break	–	–	●	–
5/10/2021 - 6/11/2021 - SBCC on break	–	–	●	●
5/31/2021 - Memorial Day	–	–	●	–
6/14/2021 - 8/20/2021 - Summer	–	–	●	–
7/4/2021 - Independence Day	–	–	●	–

- Bus runs on reduced COVID-19 schedule.
El autobús opera en horario reducido de COVID-19.
- Bus runs on alternate schedule.
El autobús opera en horario alterno.
- Bus does not run.
El autobús no opera.
- Bus runs on Saturday schedule.
El autobús opera en horario sábado.
- Bus runs on Sunday schedule.
El autobús opera en horario domingo.

See specific schedule pages for dates not listed above.
Consulte las páginas específicas del horario para las fechas no mencionadas arriba.

2020 - 2021 Holiday Service Schedule

2020 - 2021 Servicio de Días Feriados

August 2020							September 2020						October 2020								
S	M	T	W	Th	F	S	S	M	T	W	Th	F	S	S	M	T	W	Th	F	S	
						1			1	2	3	4	5					1	2	3	
2	3	4	5	6	7	8	6	7	8	9	10	11	12	4	5	6	7	8	9	10	
9	10	11	12	13	14	15	13	14	15	16	17	18	19	11	12	13	14	15	16	17	
16	17	18	19	20	21	23	20	21	22	23	24	25	26	18	19	20	21	22	23	24	
24	25	26	27	28	29	30	27	28	29	30	25	26	27	28	29	30	31				
31																					
November 2020							December 2020						January 2021								
S	M	T	W	Th	F	S	S	M	T	W	Th	F	S	S	M	T	W	Th	F	S	
1	2	3	4	5	6	7			1	2	3	4	5						1	2	
8	9	10	11	12	13	14	6	7	8	9	10	11	12	3	4	5	6	7	8	9	
15	16	17	18	19	20	21	13	14	15	16	17	18	19	10	11	12	13	14	15	16	
22	23	24	25	26	27	28	20	21	22	23	24	25	26	17	18	19	20	21	22	23	
29	30						27	28	29	30	31	24	25	26	27	28	29	30			
														31							
February 2021							March 2021						April 2021								
S	M	T	W	Th	F	S	S	M	T	W	Th	F	S	S	M	T	W	Th	F	S	
	1	2	3	4	5	6			1	2	3	4	5	6					1	2	3
7	8	9	10	11	12	13	7	8	9	10	11	12	13	4	5	6	7	8	9	10	
14	15	16	17	18	19	20	14	15	16	17	18	19	20	11	12	13	14	15	16	17	
21	22	23	24	25	26	27	21	22	23	24	25	26	27	18	19	20	21	22	23	24	
28							28	29	30	31	25	26	27	28	29	30					
May 2021							June 2021						July 2021								
S	M	T	W	Th	F	S	S	M	T	W	Th	F	S	S	M	T	W	Th	F	S	
						1			1	2	3	4	5					1	2	3	
2	3	4	5	6	7	8	6	7	8	9	10	11	12	4	5	6	7	8	9	10	
9	10	11	12	13	14	15	13	14	15	16	17	18	19	11	12	13	14	15	16	17	
16	17	18	19	20	21	22	20	21	22	23	24	25	26	18	19	20	21	22	23	24	
23	24	25	26	27	28	29	27	28	29	30	25	26	27	28	29	30	31				
30	31																				

Weekday Service / Servicio regular
 Sunday Service / Servicio de domingo
 Saturday Service / Servicio de sábado
 No Bus Service / No hay servicio

Date/Fecho	Holiday/Día Feriado	Service/Servicio
9/7/2020	Labor Day/Día de Trabajo	Sunday Service/Servicio de domingo
11/11/2020	Veterans' Day/Día de los Veteranos	Saturday Service/Servicio de sábado
11/26/2020	Thanksgiving/Día de Acción de Gracias	No Service/No hay servicio
11/27/2020	Day after Thanksgiving/Día después de Acción de Gracias	Sunday Service/Servicio de domingo
12/24/2020	Christmas Eve/Noche Buena	Sunday Service/Servicio de domingo
12/25/2020	Christmas/Navidad	No Service/No hay servicio
12/31/2020	New Year's Eve/Fin de Año	Saturday Service/Servicio de sábado
1/1/2021	New Year's Day/Año Nuevo	Sunday Service/Servicio de domingo
1/18/2021	Martin Luther King, Jr. Day/Día de Martin Luther King, Jr.	Saturday Service/Servicio de sábado
2/15/2021	Presidents' Day/Día de los Presidentes	Saturday Service/Servicio de sábado
5/31/2021	Memorial Day/Día de los Caídos	Sunday Service/Servicio de domingo
7/4/2021	Independence Day/Día de la Independencia	Sunday Service/Servicio de domingo

ROUTE LIST

See network map (pages 4-5) for help finding your route
Para encontrar su ruta, consulte el mapa (páginas 4-5)

	Page/Página		Page/Página
1 West SB Transit Center • San Andres • La Cumbre Jr. High School • Gillespie	30	16 SBCC* Transit Center • De La Vina • Haley • Santa Barbara City College	88
2 East SB Transit Center • Anapamu • Santa Barbara High School • Milpas • Salinas	30	17 Lower West SB/SBCC Transit Center • San Pascual • Rancheria • Santa Barbara City College	90
3 Oak Park Transit Center • Cottage Hospital • Samarkand Hitchcock • La Cumbre • Sansum	42	20 Carpinteria Transit Center • Milpas • Montecito • Summerland • Carpinteria	94
4 Mesa/SBCC Transit Center • Carrillo Hill • Cliff Drive • Santa Barbara City College	48	23 El Encanto Heights Camino Real Marketplace • Dos Pueblos High School • El Encanto Heights	100
5 Mesa/La Cumbre Transit Center • Santa Barbara City College • Cliff Drive • Hidden Valley • La Cumbre	52	24X UCSB Express Transit Center • UCSB • El Colegio • Santa Catalina • Camino Real Marketplace	104
6 Goleta Transit Center • State • La Cumbre • Hollister • Goleta Old Town • Storke	56	25 Ellwood/Winchester Canyon Camino Real Marketplace • Ellwood • Winchester Canyon	110
7 Goleta Old Town Transit Center • La Cumbre • County Health • Fairview • Goleta Old Town	70	27 Isla Vista Shuttle UCSB • Sabado Tarde • Abrego • Santa Catalina Hall • Camino Real Marketplace	114
10 Cathedral Oaks* La Cumbre • Cathedral Oaks • Dos Pueblos High School • Camino Real Marketplace	74	28 UCSB Shuttle UCSB • El Colegio • Santa Catalina Hall • Phelps Road • Camino Real Marketplace	118
11 UCSB Transit Center • State • Hollister • Goleta Old Town • Airport • UCSB • Marketplace	56	36 Seaside Shuttle* Train Station • Linden • Carpinteria Ave • Casitas Pass Rd • El Carro • Santa Ynez Ave	124
12X Goleta Express Transit Center • Goleta Old Town • Goleta City Hall • Camino Real Marketplace	76	37 Crosstown Shuttle* Mountain • Micheltorena • Anacapa • Franklin Ctr • Cota • Chapala • Transit Center	128
14 Montecito Transit Center • Milpas • Coast Village • East Valley • Sheffield • San Ysidro	80	 Booster Services	127
15X SBCC/UCSB Express UCSB • Isla Vista • Santa Barbara City College • Mesa • Carrillo Hill • Camino Real Marketplace	84	* Lines marked with an asterisk are suspended as of August 2020. <i>Las líneas marcadas con un asterisco están suspendidas a partir de agosto de 2020.</i>	

August 2020