



What's new in the bus book?

The following changes are reflected in this schedule guide and go into effect as of August 19, 2024 unless otherwise stated:

- ▶ The span of service on Line 15x has been extended to 9:35 p.m., with hourly frequency after 6 p.m.
- ▶ Increased 20 minute frequency on Line 27 on weekdays during UCSB's Fall, Spring, and Winter quarters is planned to begin September 22, 2024, pending driver availability.
- ▶ Service on the Downtown-Waterfront Shuttle (Line 33) has been temporarily restored with a new route until September 2nd, 2024. Information for this line is listed online only. Please use the QR Code below or visit sbmtd.gov/dws for schedule, route, and fare info.

Please refer to specific routes for more information.



Service on Lines 10, 16, 36, and 37 remains suspended until further notice.
El servicio en las líneas 10, 16, 36, y 37 están actualmente suspendidos hasta nuevo aviso.

¿Qué hay de nuevo en el libro de autobuses?

Los siguientes cambios se reflejan en esta guía de horarios y entrarán en vigencia a partir del 19 de agosto de 2024, a menos que se indique lo contrario:

- ▶ Se ha ampliado el horario de servicio de la Línea 15x hasta las 21:35 horas, con frecuencia horaria a partir de las 18:00 horas.
- ▶ Se planea aumentar la frecuencia de 20 minutos en la Línea 27 de lunes a viernes durante los trimestres de otoño, primavera e invierno de UCSB a partir del 22 de septiembre de 2024, dependiendo de la disponibilidad de los conductores.
- ▶ El servicio en el servicio de traslado Downtown-Waterfront (Línea 33) se restableció temporalmente con una nueva ruta hasta el 2 de septiembre de 2024.) La información de esta línea solo aparece en línea. Utilice el código QR a continuación o visite sbmtd.gov/dws para obtener información sobre horarios, rutas y tarifas.

Consulte las rutas específicas para obtener más información.



Santa Barbara Metropolitan Transit District

We're hiring Bus Operators.



Paid Training.
Start at \$26.83
per hour.



Health insurance
for family.

Includes medical, dental
and vision.



Earn a pension.

Employer contribution for
defined benefit plan.

POSITION OVERVIEW

Serve your community as a professional bus operator transporting riders in the areas of Goleta, Santa Barbara, Montecito, Summerland, and Carpinteria. Operators are trained to drive a variety of diesel and electric buses and provide excellent customer service, helping to improve mobility for the South Coast.

QUALIFICATIONS

High school diploma or GED, clean driving record, and 3+ years driving experience.

FOR MORE INFORMATION & TO APPLY, VISIT
sbmtd.gov/careers

MTD is a drug-free workplace & Equal Opportunity Employer.



Table of Contents

Page

Route List	Back Cover
System Map	6
Frequency Chart	8
Popular Destinations & the Routes that Serve Them	9
Fares & Discount Passes	10
Transit Center Information	12
Where to Buy Passes	12
Lost & Found	13
How to Use This Guide	14
Transfers	15
Bus Stop Information	16
Bus Safety Rules	28
Services for Passengers with Disabilities	30
Title VI Compliance	26
Bike & Bus	27
Emergency Ride Home Program	109
Booster Services	115
Regional Transportation Information	116
Amtrak Transfer Program	117
Service Calendars	118

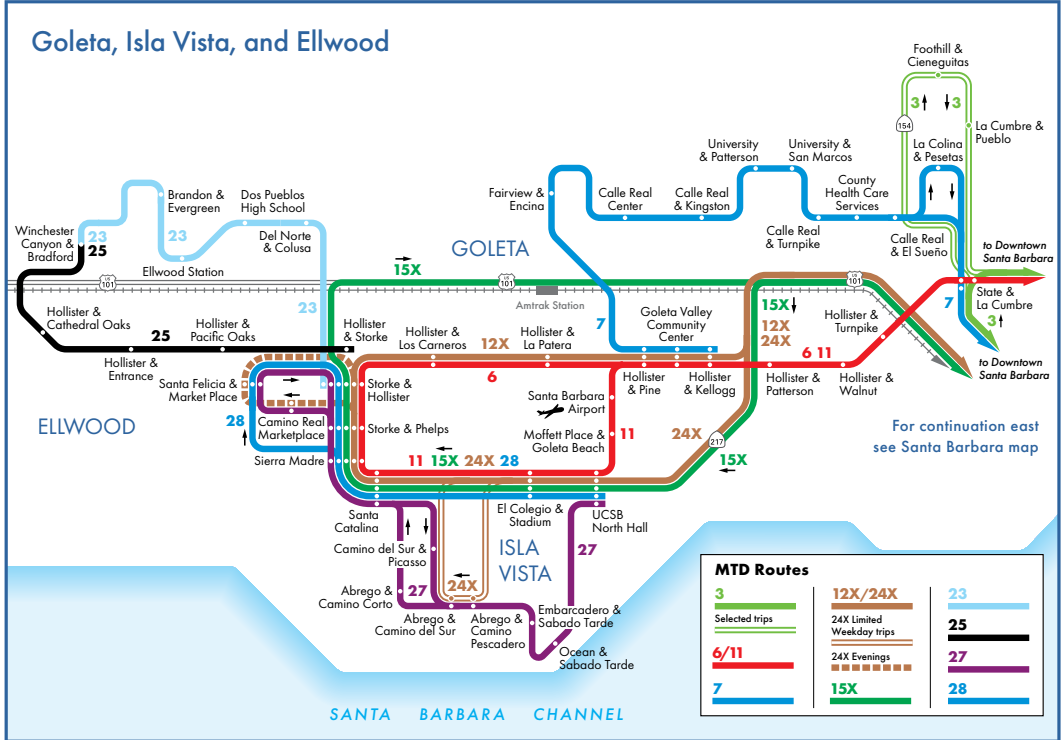
Tabla de Contenidos

Página

Lista de Rutas	Contraportada
Mapa del Sistema	6
Tabla de Frecuencias	8
Destinos populares y sus rutas	9
Tarifas y Pases de Precio Reducido	11
Información del Centro de Tránsito	12
Dónde Comprar Pases	12
Objetos Perdidos	13
Cómo Usar Esta Guía	14
Transbordos	15
Información Sobre las Paradas del Autobús	16
Reglas de Seguridad	29
Servicios para Pasajeros con Discapacidad	31
Aviso al Público de Cumplimiento del Título VI	26
Bicicleta en el Autobús	27
Programa "Viaje de Emergencia A Casa"	87
Servicios de Refuerzo	115
Información Sobre el Transporte Regional	116
Programa de Transferencia Amtrak	117
Fechas de Servicio	118

Network Maps



















Goleta, Isla Vista, and Ellwood



Montecito and Carpinteria




Frequency Chart

No.	Destination		Frequency (minutes)			Hours of Operation			Pages
			Week	Sat	Sun	Weekdays	Saturdays	Sundays	
1/2	Westside / Eastside		15-45	20-45	30-45	5:35a-10:40p	6:10a-10:30p	7:35a-9:15p	32-41
3	Oak Park		30	60	60	6:00a-7:25p	7:00a-7:45p	8:30a-7:00p	42-46
4	Mesa / SBCC		35-60	60	60	6:00a-9:15p	7:10a-6:30p	9:10a-5:30p	48-50
5	Mesa / La Cumbre		60	60-75	60-75	6:00a-10:45p	7:00a-8:50p	8:45a-6:40p	52-55
6	Goleta		30	30	30	5:40a-7:00p	6:45a-7:00p	6:15a-7:00p	56-69
7	Goleta Old Town		30	60	60	6:00a-10:30p	7:30a-6:45p	7:30a-6:45p	70-73
11	UCSB		30-45	30-45	30-45	5:50a-12:15a	6:00a-11:00p	6:30a-10:30p	56-69
12X	Goleta Express		25-70	35-70	35-70	6:00a-7:30p	7:30a-8:00p	7:30a-8:00p	74-76
14	Montecito		30-120	60-75	§	6:30a-6:20p	7:45a-6:30p	7:30a-5:20p	77-79
15X	SBCC / UCSB Express		31-60	--	--	7:16a-9:35p±	--	--	80-81
17	Westside/SBCC		35-60	60	60	6:25a-8:50p	7:00a-6:05p	9:00a-5:05p	82-84
19X	Carpinteria/SBCC Express		60	--	--	7:00a-6:20p	--	--	85
20	Carpinteria		30-60	30-85	40-75	5:30a-11:30p	6:30a-10:40p	6:45a-9:30p	86-90
23	El Encanto Heights		30-60	60-90	60-90	5:52a-11:18p	6:52a-7:03p	7:52-8:53p	92-95
24X	UCSB Express		20-75	30-75	30-75	7:30a-11:35p	7:55a-11:35p	8:55a-11:35p	96-101
25	Ellwood-Winchester		30-60	60-75	60-75	5:28a-11:30p	7:28a-10:15p	8:28a-9:05p	102-105
27	Isla Vista Shuttle		20-36	40	40	7:00a-9:00p±	10:00a-6:40p	10:00a-6:40p	106-109
28	UCSB Shuttle		18-36	30	30	7:30a-11:40p±	7:30a-10:30p	7:30a-9:30p	110-114

§ Limited Service. See schedule for details. Servicio limitado. Ver horario para más detalles.

± Limited or no service available in summer, when school is not in session. See schedule for details.
Servicio limitado o no disponible en verano, cuando la escuela no está en sesión. Ver horario para más detalles.

 Bike rack available. Portabicicletas disponible.

See pages 118-119 for more information about dates of service.

Vea las páginas 118-119 para más información sobre las fechas de servicio.

Popular Destinations & The Routes that Serve Them

Destinos populares y sus rutas

Parks & Recreation	Schools	Other Points of Interest
Alameda Park 6, 11	Braille Institute 3	Airport 11
Alice Keck Park Memorial Garden 6, 11	Hillside House 5	Amtrak Station - Goleta 6, 12x
Arroyo Burro (Hendry's) Beach 5	Pathpoint 14	Amtrak Station - SB 5, 15x
Bird Refuge 14, 20	Santa Barbara City College (SBCC) 4, 5, 15x, 17, 19x	Carpinteria City Hall 20
Birnam Wood 14	University of California, Santa Barbara (UCSB) 11, 15x, 24x, 27, 28	Casa De La Guerra 20
Cabrillo Field 14, 20		Courthouse 2, 6, 11, 14, 20
Cabrillo Bath House 14, 20		DMV - Goleta 25, 27, 28
Carpinteria Pool 19x, 20		DMV - Santa Barbara 5
Carrillo Recreation Center 6, 11, 14, 20		Franklin Center 2
Dwight Murphy Field 14, 20		Goleta City Hall 6, 12x
Earl Warren Showgrounds 3		Goleta Valley Community Center 6, 7, 11, 12x
East Beach 14, 20		Greyhound Bus Depot 5, 15x
Elings Park 5		Hollister Business Park 6, 12x
Girsh Park 11, 15x, 24x, 27, 28		Library - Carpinteria 19x, 20
Harbor 15x, 19x		Library - East Side 2
Las Positas Tennis Courts 5		Library - Montecito 14
Leadbetter Beach 4, 5, 15x, 17, 19x		Library - Santa Barbara 2, 6, 11, 14, 20
Los Baños del Mar Pool 15x		Museum of Art 2, 20
Louise Lowry Davis Center 3		Santa Barbara Bowl 2
MacKenzie Park 3, 6, 11		Santa Barbara City Hall 20
Manning Park 14		SB County Buildings 7
Municipal Golf Course 3		SB County Building (Downtown) 2, 6, 11, 14, 20
Oak Park 3		SB Historical Museum 20
Pershing Park 15x		Schott Center 3
Sandpiper Golf Course 25		Wake Center 7
Summerland Beach 20		Westside Community Center 3
Valley Club 14		
Westside Boys & Girls Club 1		
YMCA - Montecito 14		
YMCA - Santa Barbara 3, 6, 11		
Zoo 14, 20		

Medical

Cottage Hospital 3
County Health Care Services 7
Goleta Valley Cottage Hospital 6, 11
Isla Vista Medical Clinic 27
Rehabilitation Institute 3
Sansum - Carpinteria 19x, 20
Sansum - Foothill 3
Sansum - Hitchcock 3, 6, 11
Sansum - Patterson 6, 11
Sansum - Pesetas 3, 7
Sansum - Pueblo 3
VA Clinic 7
Westside Clinic 1

Retirement Communities

Casa Dorinda 14
Friendship Manor 11, 15x, 24x, 28
Garden Court 3
Maravilla 7
Presidio Springs 14
Samarkand 3
Valle Verde 5
Villa Caridad 7
Villa Santa Barbara 2
Vista Del Monte 5

Getting to the Old Mission

Take Line 6 or Line 11 to the State & Pueblo bus stop. Walk south 1 block to Los Olivos and then up the hill 4 blocks to the Old Mission.

Para llegar a la Misión

Tome la línea 6 o la línea 11 hasta la parada de autobús de State y Pueblo. Camine una cuadra hacia el sur y 4 cuerdas hacia arriba en Los Olivos hasta llegar a la Misión.

Fares & Discount Passes

All fares are one-way and may be paid with coins or bills. Exact change required. Fare boxes do not give change and drivers cannot make change.

Standard Fares

Regular one-way fare	\$1.75
Token for one-way fare	\$1.75
Youth (K - 12th grade)	\$1.75
Seniors (age 62 and over) and Persons with Disabilities or Medicare Cards*	85¢
Children under 45 inches tall (three children per adult)	Free
Transfers (to complete a one-way trip)	Free
Day Pass	\$6.00

10-Ride Passes

Adult	\$11.50
Youth (K-12th grade)	\$8.25
Senior (age 62 and over)*	\$5.50
Mobility (for disabled persons and Medicare card holders)*	\$5.50

30-Day Passes

Adult	\$52.00
Youth (K-12th grade)	\$42.00
Senior (age 62 and over)*	\$20.00
Mobility (for disabled persons and Medicare card holders)*	\$20.00

Tap2Ride Contactless Payment)))

Look for the contactless indicator on your payment card, then find the contactless symbol on the yellow payment reader. Simply tap your card or payment-enabled device over the contactless symbol to make a payment. Devices with Apple Pay, Google Pay, Samsung Pay and Fitbit Pay are all compatible. Look for the check mark and you're good to board!

UCSB & SBCC Students

UCSB & SBCC students may use their valid student ID as a bus pass.

Valid dates for Fall 2024 - Summer 2025:

SBCC: Fall: 8/19 - 1/20; Spring: 1/20 - 5/24; Summer: 6/2 - 8/16

UCSB: Fall: 9/22 - 1/17; Winter: 1/6 - 4/11; Spring: 3/31 - 7/4; Summer: 6/23 - 10/3

30-Day Passes are valid 30 days from first use.

30-Day passes are not transferable and transfers are not available with this pass.

10-Ride passes do not expire.

Improper use of passes may result in revocation or confiscation.

All pass sales are final. No refunds. No cash value.

* Identification, proof of age, a Medicare card, or MTD photo ID is required.

Pasajes y Pases de Precio Reducido

Todas las tarifas son sólo de ida. Se requiere cambio exacto. Las cajas de cobros sólo aceptan dinero en efectivo. Ni las cajas de cobro ni los conductores tienen cambio.

Tarifa General

Tarifa regular de ida	\$1.75
Ficha para tarifas de ida	\$1.75
Niños y adolescentes (K - 12 ^o grado)	\$1.75
Adultos mayores (62 años +) y Personas con discapacidades o tarjeta de Medicare*	85¢
Niños de 45" pulgadas o menos (hasta tres niños por adulto)	Gratis
Boletos de transbordo (para completar viaje de ida)	Gratis
Pase de día	\$6.00

Pases de 10 Viajes

Adultos	\$11.50
Niños y adolescentes (K - 12 ^o grado)	\$8.25
Adultos mayores (62 años +)*	\$5.50
Personas con discapacidades o tarjeta de Medicare*	\$5.50

Pases de 30 Días

Adultos	\$52.00
Niños y adolescentes (K - 12 ^o grado)	\$42.00
Adultos mayores (62 años +)*	\$20.00
Personas con discapacidades o tarjeta de Medicare*	\$20.00

Tap2Ride Pago sin contacto)))

Busque el indicador sin contacto en su tarjeta de pago y luego busque el símbolo sin contacto en el lector de pagos amarillo. Simplemente toque su tarjeta o dispositivo habilitado para pagos sobre el símbolo sin contacto para realizar un pago. Los dispositivos con Apple Pay, Google Pay, Samsung Pay y Fitbit Pay son todos compatibles. ¡Busque la marca de verificación y estará listo para abordar!

Estudiantes de UCSB y SBCC

Los estudiantes de UCSB o SBCC pueden usar como pase de autobús su identificación de estudiante válida. Fechas válidas para Otoño 2024 - Verano 2025:

SBCC: Otoño: 8/19 - 1/20; Primavera: 1/20 - 5/24; Verano: 6/2 - 8/16

UCSB: Otoño: 9/22 - 1/17; Invierno: 1/6 - 4/11; Primavera: 3/31 - 7/4; Verano: 6/23 - 10/3

Los pases de 30 días son válidos a partir del primer día de uso.

No son transferibles y no pueden utilizarse para hacer transbordos.

Los pases de 10 viajes no se vencen.

El uso inapropiado de los pases puede resultar en la revocación o confiscación de los mismos.

Todas las ventas son definitivas. No se admiten devoluciones. Sin valor monetario.

* Se requiere prueba identificación, prueba de edad, una tarjeta de Medicare, o ID con foto de MTD.

Numbers and Addresses to Know

Números y Direcciones para Conocer

Customer Service & General Questions Servicio al cliente y preguntas generales	805-963-3366
Lost & Found Objetos Perdidos	805-963-3366
Comments, Compliments, & Complaints Comentarios, Cumplidos, y Quejas	805-963-3364 x 502
Transit Center Centro de tránsito	1020 Chapala Street Santa Barbara, CA 93101
MTD Administrative Office Oficina administrativa del MTD	550 Olive Street Santa Barbara, CA 93101
Santa Barbara MTD Website	www.sbmtd.gov

Transit Center Hours

Horario del Centro de Tránsito

Monday - Friday Lunes a Viernes	6 am - 7 pm
Saturday & Sunday (& Holidays with Saturday or Sunday Service*) Sábados y Domingos (y feriados con servicio los sábados y domingos*)	9 am - 5 pm
Thanksgiving Day Día de Acción de Gracias	Closed Cerrado
Christmas Day Día de Navidad	Closed Cerrado

* See page 119 for Holiday Service Calendar

Vea el calendario de servicio en días feriados en la página 119

Where to Buy Passes

Dónde Comprar Pases

Bus passes are available by mail from the MTD Business Office or at these locations

Los pases de autobús se pueden comprar en estos lugares o por correo de la oficina

- ▶ MTD Transit Center, 1020 Chapala Street, Santa Barbara, (805) 963-3366
- ▶ MTD Business Office, 550 Olive Street, Santa Barbara, 93101, (805) 963-3364 (by appointment only)
- ▶ Eastside Library, 1102 E. Montecito St, Santa Barbara, 93103 (vending machine)
- ▶ Albertsons, 1018 Casitas Pass Road, Carpinteria (vending machine)
- ▶ Goleta Valley Community Center, 5679 Hollister Avenue, Goleta (vending machine)
- ▶ UCSB Bookstore, University Center, (805) 893-3819

Lost & Found



MTD is not responsible for any items lost, stolen or damaged on MTD buses, in or around the MTD Transit Center, or

at bus stops. MTD strongly recommends that you label your bags, backpacks, and other items of value with ID and contact information. Items of value will be taken to the Santa Barbara Police Department. Clothing or other items are held at the MTD Transit Center for 4 days; after that period, items will be donated to charity. Perishable or offensive items are not held. See page 27 for information about reclaiming lost bikes.

Objetos Perdidos

MTD no es responsable por los objetos perdidos, robados o dañados en los autobuses del MTD, en el Centro de Tránsito o en las paradas de autobús. MTD recomienda que etiquete sus bolsas, mochilas y otros artículos de valor con identificación/información de contacto. Los artículos de valor serán llevados al Departamento de Policía. La ropa y otras cosas que se encuentren se mantendrán por 4 días en el Centro de Tránsito. La comida que se pueda echar a perder no se guardará si se deja en el autobús. Vea la página 27 para obtener información como recuperar las bicicletas perdidas.

Want Real-Time Bus Info?

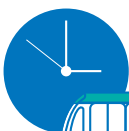
Get the Free SBMTD BusTracker App!

Available in the Apple App Store and Google Play Store

¿Quiere información de horarios de autobuses en tiempo real?

¡Baje la aplicación SBMTD BusTracker GRATIS!

Disponible en las tiendas de aplicaciones de Apple y Google Play



How do I read the Schedule Guide?

¿Cómo leo las tablas de horario?

1

OAK PARK

3

Transit Center • Cottage Hospital • Samarkand • Hitchcock • La Cumbre • Sansum

From Downtown Santa Barbara to La Cumbre & Sansum

2

TRANSIT CENTER (A) ▶	Westside Community Center (B) ▶	Cottage Hospital (C) ▶	Treasure & Samarkand (D) ▶	State & San Roque (E) ▶	State & La Cumbre (Galleria) (F) ▶	State & La Cumbre (Bay Club) (F) ▶	Foothill & Cieneguitas (G)
MONDAY - FRIDAY							
6:00	6:10	6:14	6:18	6:30
6:30	6:40	6:44	6:48	7:00
7:00	7:15	7:19	7:23	7:35	7:45
7:30	7:45	7:49	7:53	8:05	8:15
8:00	8:15	8:19	8:23	8:35	8:45

4

To take the bus from Cottage Hospital to Sansum Clinic

- 1 Find the timetable for the direction you want to go and the day of the week on which you plan to travel.
- 2 Locate the time point closest to where you want to board.
- 3 Read down the column of times under that heading until you find your desired departure time.
- 4 Read across this line of the schedule to the time listed below your destination. This is your approximate arrival time.

It is important to arrive at your bus stop a few minutes before the scheduled departure time.

See also

- ▶ System Map (page 6)
- ▶ Bus Stop Information (page 16)

Para tomar el autobús de Cottage Hospital a Sansum Clinic

- 1 Encuentre el horario correcto, hacia qué dirección y el día específico que quiere viajar.
- 2 Localice el sitio asignado más cercano de donde usted desea abordar.
- 3 Lea hacia abajo en la columna de tiempos debajo del encabezamiento hasta que encuentre el tiempo de salida que usted desea.
- 4 Lea a través de esta línea del horario la hora indicada bajo su destino. Esta es la hora de llegada de su autobús.

Es importante llegar a su parada de autobús unos minutos antes de la hora prevista de salida.

Ver también

- ▶ Mapa del sistema (página 6)
- ▶ Información sobre las Paradas del Autobús (página 16)

Need more than one bus? Ask for a transfer.

If you need to use more than one bus to reach your destination, ask the driver for a transfer when you pay your fare on the first bus.

Transfers are free!

Transfers are free and may be used as your fare on up to two more buses. The transfer is valid for up to 60 minutes from issuance. In the rare case that you need to transfer to a third bus to reach your destination, ask the driver on your second bus to give you another transfer. This transfer will be valid for 30 minutes from the time it was issued.

Transfers are valid to complete your one-way trip. Transfers are not valid for return trips. Passengers who use MTD's 30 day passes will not be issued transfers. Use your pass on each bus in any direction.

It is MTD policy that drivers may wait up to 3 minutes beyond their scheduled departure times for transferring passengers. If you are concerned about catching your connecting bus, request that your driver call ahead to ask your next driver to wait for you.

During peak-hour times when there is more frequent bus service, Lines 1, 2, 6 & 11 will not wait. There will be another bus in 10-15 minutes.

¿Necesita más de un autobús? Pida un boleto de transbordo.

Si necesita usar más de un autobús para llegar a su destino, pídale un boleto de transbordo al conductor cuando pague su tarifa en el primer autobús.

Los boletos de transbordo son gratis y se pueden usar como su tarifa en otros dos autobuses.

El boleto de transbordo es válido por 60 minutos. En las raras ocasiones en que necesite

¡Los boletos de transbordo son gratis!

transbordar a un tercer autobús para llegar a su destino, pídale al conductor del segundo autobús que le dé otro boleto de transbordo.


Este boleto de transbordo será válido por 30 minutos.

Los boletos de transbordo son válidos para terminar su viaje de ida. Los boletos de transbordo no son válidos para viajes de vuelta.

Los pasajeros que usan los pases de autobús de 30 días no recibirán boletos de transbordo. Use su pase en cada autobús hacia cualquier dirección.

Es la política de MTD que los conductores esperen hasta 3 minutos después del horario de salida para los pasajeros que quieren transbordar. Si usted está preocupado por llegar al autobús con el que quiere conectar, pídale al conductor que llame al conductor del próximo autobús que desea tomar para que lo espere.

Durante las horas punta, cuando el servicio de autobús es más frecuente, las Líneas 1, 2, 6 y 11 no esperarán. Habrá otro autobús en 10-15 minutos.



Bus Stop Information

Información sobre las Paradas del Autobús

Where do I catch the bus?

To find your stop ...

- ▶ Look up your bus line number and direction of travel.
- ▶ Note there are two columns of street names: The first name shown is the street on which the bus stops. The second name is the nearest cross street or identifying point. For example, "Carrillo Bath" means the bus stop is on Carrillo near the intersection with Bath.
- ▶ Lettered bus stops are "time points" which you will find listed in the bus schedules and maps. Approximate locations of other bus stops are indicated on individual route maps with black dots.
- ▶ Drivers make every effort to arrive at "time point" bus stops on time. They are not allowed to depart from a time point before the scheduled time. Although approximate times are posted at some bus stops that are not time points, the bus may depart from those stops before the time posted. It is important to arrive at your bus stop a few minutes before the scheduled departure time.

¿Dónde encuentro mi parada?

Para encontrar su parada...

- ▶ Busque su número de línea y hacia qué dirección va a viajar.
- ▶ Note que hay dos columnas con nombres de calles: La primera indica la calle en la cual para el autobús. La segunda es la calle más cercana que cruza, o algún punto de identificación. Por ejemplo, "Carrillo Bath" significa que la parada del autobús es en Carrillo cerca de la intersección con Bath.
- ▶ Las paradas de autobús indicadas con letras son "puntos de tiempo" de referencia que usted encontrará listadas en los horarios de los autobuses. Localizaciones aproximadas de las otras paradas del autobús están indicadas en los mapas con los puntos negros.
- ▶ Los conductores hacen todo lo posible para llegar a las paradas que son "punto de tiempo" a su hora. No se les permite salir de una parada punto de tiempo antes de la hora programada. Aunque los tiempos aproximados están publicados en algunas paradas de autobús que no son los puntos de tiempo, el autobús puede salir de éstas paradas antes de la hora publicada. Es importante llegar a su parada de autobús unos minutos antes de la hora prevista de salida.



Bus Stop Information

Información sobre las Paradas del Autobús

1 To West SB

(C)	• Transit Center	4
	• Carrillo Bath	200
	• Carrillo San Andres	224
(B)	• San Andres Anapamu	223
	• San Andres Sola	222
	• San Andres Micheltorena	221
	• San Andres Valerio	12
	• San Andres Pedregosa	220
	• Modoc Oak	225
(A)	• Modoc Portesuello	1

1 To Downtown SB

(A)	• Modoc Portesuello	1
	• Portesuello Gillespie	218
	• Mission Chino	219
	• San Andres Pedregosa	655
	• San Andres Valerio	2
	• San Andres Micheltorena	652
	• San Andres Sola	656
(B)	• San Andres Anapamu	651
	• Carrillo San Pascual	3
	• Carrillo Bath	667
(C)	• Transit Center	4

2 To East SB

(C)	• Transit Center	4
	• Anapamu State	183
	• Anapamu Santa Barbara	104
	• Anapamu Garden	618
(D)	• Anapamu Nopal (SBHS)	616
	• Milpas Figueroa	919
	• Milpas Canon Perdido	230
	• Milpas De La Guerra	325
	• Milpas Cota	174
(E)	• Montecito Milpas	7
	• Montecito Franklin Center	128
	• Salinas Montecito	8
	• Salinas Mason	234
	• Salinas Clifton	233
	• Salinas Cacique	235
(F)	• Punta Gorda Salinas	9

2 To Downtown SB

(F)	• Punta Gorda Salinas	9
	• Punta Gorda at bridge	236
	• Voluntario Hutash	237
	• Voluntario Carpinteria	238
	• Milpas Carpinteria	239
	• Milpas Mason	240
(E)	• Milpas Montecito	10
	• Milpas Haley	241
	• Milpas Ortega	242
	• Milpas De La Guerra	231
	• Milpas Figueroa	229
	• Anapamu Nopal	243
(D)	• Anapamu Alta Vista (SBHS)	615
	• Anapamu Olive	228
	• Anapamu Garden	227
	• Anacapa Anapamu	126
	• Carrillo Anacapa	203
(C)	• Transit Center	4

3 To La Cumbre/Sansum

(A)	• Transit Center	4
	• Anapamu Bath	394
(B)	• Westside Community Center	300
	(selected trips - see schedule)	
	• Bath Victoria	395
	• Bath Micheltorena	396
	• Bath Valerio	397
	• Bath Islay	398
	• Bath Mission	399
	• Bath Los Olivos	327
	• Bath Pueblo	621
(C)	• Pueblo Castillo	1117
	(Cottage Hospital)	
	• Junipero Alamar	328
	• Junipero Calle Real	329
	• Calle Real Treasure	400
(D)	• Treasure Samarkand	14
	• San Onofre Las Positas	330
	• Las Positas Stanley	774
(E)	• State San Roque	15
	• State Broadmoor	17
	• State Ontare	255
	• Hitchcock State	402

3 To La Cumbre/Sansum

	• Hitchcock La Rada	403
	• Hitchcock Calle Real	404
	• Calle Real La Cumbre	405
(F)	• State La Cumbre	16

Weekdays ONLY:

	• Calle Real Pesetas	409
(G)	• Foothill Cieneguitas	40

3 To Downtown SB

Weekdays ONLY:

(G)	• Foothill Cieneguitas	40
	• Foothill La Colina JHS	730
	• La Cumbre Foothill	772
	• La Cumbre Pueblo	771
	• La Cumbre Villa La Cumbre	551
	• La Cumbre La Colina	425
	• La Cumbre Via Lucero	426
(F)	• State La Cumbre	156
	• State Hope	823
	• State Hitchcock	295
	• State Ontare	831
(E)	• State Broadmoor	254
	• Las Positas Stanley	401
	• San Onofre Las Positas	861
(D)	• Treasure Tallant	887
	(Samarkand)	
	• Treasure Calle Real	406
	• Junipero Calle Real	922
	• Oak Park Ln Junipero	1122
(C)	• Pueblo Castillo	1123
	• Bath Los Olivos	620
	• De La Vina Mission	332
	• De La Vina Islay	333
	• De La Vina Micheltorena	334
	• De La Vina Victoria	407
	<i>The bus stop at De La Vina & Victoria is not served when the bus goes to Westside Community Center</i>	
(B)	• Westside Community Center	300
	(selected trips - see schedule)	
	• De La Vina Anapamu	408
(A)	• Transit Center	4

Lettered stops are time points. Wheelchair accessible stops are marked with a bullet (•)

Las paradas indicadas con letras son puntos de tiempo. Las paradas con acceso a sillas de ruedas están marcadas con un punto (•)

Bus Stop Information

Información sobre las Paradas del Autobús

4 To the Mesa #			5 To La Cumbre #			5 To Downtown SB #			
(A) •	Transit Center	4	(A) •	Transit Center	4	(G) •	State	La Cumbre	156
•	Carrillo Bath	200	•	De La Vina Canon Perdido	346	•	La Cumbre Pl. Plaza Avenue	364	
(B) •	Carrillo San Andres	224	•	De La Vina Ortega	347	•	Modoc La Cumbre Country Club	811	
	Carrillo Chino	206	•	De La Vina Haley	348	•	Calle de los Amigos	Cinco Amigos	365
	Carrillo Vista Del Pueblo	199	•	Haley Bath	187	•	Casiano Mariana	366	
	Meigs La Coronilla	197	•	Montecito Rancheria	189	•	Calle De Los Amigos	Senda Verde	632
	Meigs Ricardo	196	(B) •	Cliff Loma Alta	22	(F) •	Torino	Calle De Los Amigos	358
•	Meigs Red Rose Way	208	•	Cliff Weldon	190		Torino Palermo	885	
(C) •	Cliff Meigs	21	•	Cliff La Marina	191		Veronica Springs	Torino	367
•	Cliff Salida Del Sol	209	•	Cliff Terrace	192	(E) •	Veronica Springs	Hillside	19
•	Cliff Santa Cruz	210	•	Cliff Santa Fe	193	•	Las Positas	Richelle	55
•	Cliff San Rafael	211	•	Cliff Miramesa	194	(D) •	Cliff	Arroyo Burro Beach	20
	Cliff La Marina	689	(C) •	Cliff Meigs	933		Cliff Alan	351	
	Cliff Oceano	212	•	Cliff Fellowship	349		Cliff Las Positas	368	
(D) •	Cliff Loma Alta	23	•	Cliff Flora Vista	350		Cliff Mesa	56	
(SBCC)			•	Cliff Las Positas	1110		Cliff Mohawk	369	
			(D) •	Cliff Arroyo Burro Beach	20		Cliff Oliver	370	
				Cliff Alan	351	(C) •	Cliff Meigs	21	
			•	Las Positas Elings Park	353	•	Cliff Salida Del Sol	209	
			•	Las Positas Richelle	354	•	Cliff Santa Cruz	210	
			(E) •	Veronica Springs Hillside	19	•	Cliff San Rafael	211	
			•	Torino House	355	•	Cliff La Marina	689	
				Torino Palermo	356		Cliff Oceano	212	
			•	Torino Barcelona Drive	357		Cliff Loma Alta	23	
			(F) •	Calle De Los Amigos	884	(B) •	Cliff	64	
			•	Calle De Los Amigos Senda Verde	359		Castillo Montecito	63	
			•	Mariana Casiano	360	•	Haley De La Vina	213	
				(Vista Del Monte)		•	Chapala Haley	343	
				Calle De Los Amigos Mariana	361	•	Chapala Cota	345	
				Calle De Los Amigos Modoc	362		Chapala Canon Perdido		
				Modoc La Cumbre Country Club	363	(A) •	Transit Center	4	
			(G) •	State La Cumbre	156				
4 To Downtown SB #			6 To Goleta #						
(D) •	Cliff Loma Alta	22	(A) •	Transit Center	4				
(SBCC)			•	Chapala Anapamu	216				
•	Cliff Weldon	190	•	Sola Chapala	217				
•	Cliff La Marina	191	•	State Sola	244				
	Cliff Terrace	192	•	State Arrellaga	245				
•	Cliff Santa Fe	193	•	State Valerio	246				
•	Cliff Miramesa	194	•	State Islay	247				
(C) •	Meigs Dolores	195	(B) •	State Mission	582				
•	Meigs Aurora	789							
	Meigs La Coronilla	788							
•	Carrillo Miramonte	198							
•	Carrillo Vista Del Pueblo	668							
(B) •	Carrillo San Pascual	3							
•	Carrillo Bath	667							
(A) •	Transit Center	4							

Lettered stops are time points. Wheelchair accessible stops are marked with a bullet (•)

Las paradas indicadas con letras son puntos de tiempo. Las paradas con acceso a sillas de ruedas están marcadas con un punto (•)

Bus Stop Information

Información sobre las Paradas del Autobús

6 To Goleta	#	6 To Downtown SB	#	6 To Downtown SB	#			
• State	Pueblo	248	① • Hollister	Storke	28	• State	Valerio	892
• State	Quinto	249	• Hollister	Coromar	754	• State	Arrellaga	816
• State	Constance	250	Hollister	Los Carneros Rd	279	• Micheltorena	State	795
• State	Alamar	584	Hollister	Los Carneros Way	931	• Anacapa	Sola	299
• State	Calle Laureles	252	• Hollister	Aero Camino	285	• Anacapa	Anapamu	126
• State	Calle Palo Colorado	253	• Hollister	La Patera	755	• Carrillo	Anacapa	203
③ • State	San Roque	15	(Amtrak Station)			④ • Transit Center		4
• State	Broadmoor	17	Hollister	Hartley	286	7 To Goleta Old Town #		
• State	Ontare	255	Hollister	Griggs	287	④ • Transit Center		4
• State	Hitchcock	1124	Hollister	Fairview	288	• Carrillo	Bath	200
• State	Hope	256	• Hollister	Pine	289	Calle Real	La Cumbre	405
④ • State	La Cumbre	16	• Goleta Valley Community Center		290	④ • State	La Cumbre	16
• State	Hwy 154	257	⑤ • Hollister	Kellogg	25	• Calle Real	Pesetas	409
Hollister	Nogal	258	• Hollister	Ward	930	Calle Real	Old Mill	643
Hollister	Auhay East	259	• Hollister	Sumida Gardens	1045	Calle Real	El Sueno	411
• Hollister	Sport Center	260	• Hollister	Patterson	266	• VA Clinic		704
• Hollister	San Antonio	261	• Hollister	San Ricardo	291	• Social Services		701
• Hollister	Puente	926	• Hollister	Walnut	264	④ • County Health		703
⑤ • Hollister (SMHS)	Turnpike	157	• Hollister	Via El Cuadro	292	• Calle Real	San Antonio	414
• Hollister	San Marcos	927	Hollister	San Marcos	263	④ • Calle Real	Turnpike E.	940
• Hollister	Walnut	761	⑤ • Hollister (SMHS)	Turnpike	24	Calle Real	Turnpike W.	415
• Hollister	Lassen	265	• Hollister	Puente	262	Calle Real	Pebble Hill	416
• Hollister	Patterson	85	• Hollister	Auhay W.	293	San Marcos	Calle Real	417
• Hollister	Sumida Gardens	1044	Hollister	Auhay E.	752	University	San Marcos	418
• Hollister	Ward	268	• Hollister	Arboleda	87	⑤ • University	Ribera	419
⑥ • Hollister	Kellogg	925	• Hollister	El Mercado	294	• University	Patterson	32
• Hollister	Wendy's	269	• State	Hwy 154	824	• Calle Real	Patterson	420
• Hollister	Nectarine	181	⑥ • State	La Cumbre	156	• Calle Real	Maravilla	421
• Hollister	Orange	270	• State	Hope	823	⑥ • Calle Real	Kellogg	942
Hollister	Lopez	271	• State	Hitchcock	295	• Calle Real	Kingston	307
Hollister	David Love	272	• State	Ontare	831	• Calle Real Center		635
• Hollister	La Patera	273	• State	Broadmoor	254	• Encina	Calle Real	308
(Amtrak Station)			• State	Las Positas	29	• Encina Rd	Encina Ln	1081
Hollister	Robin Hill	274	⑦ • State	De La Vina	296	⑦ • Encina	Fairview	35
• Hollister	Aero Camino	180	• State	Calle Laureles	814	• Fairview	Encina	33
• Hollister	Willow Sprgs	276	• State	Alamar	251	• Hollister	Pine	289
Hollister	Los Carneros Way	277	• State	Constance	819	• Goleta Valley Community Center		290
• Hollister	Cremona	278	• State	Quinto	830	⑧ • Hollister	Kellogg	925
• Hollister	Los Carneros Rd	932	• State	Pueblo	829			
Hollister	Coromar	280	• State	Los Olivos	297			
① • Hollister	Storke	928	⑧ • State	Mission	173			
① • Storke	Hollister	26	• State	Pedregosa	298			

Lettered stops are time points. Wheelchair accessible stops are marked with a bullet (•)

Las paradas indicadas con letras son puntos de tiempo. Las paradas con acceso a sillas de ruedas están marcadas con un punto (•)

Bus Stop Information

Información sobre las Paradas del Autobús

7 To Downtown SB	#	11 To UCSB/CRM	#	11 To UCSB/CRM	#
(H) • Hollister Kellogg	925	(A) • Transit Center	4	• El Colegio Embarcadero	1063
• Hollister Wendy's	269	• Chapala Anapamu	216	• El Colegio Los Cameros	1064
• Hollister Nectarine	181	• Sola Chapala	217	• El Colegio Camino Corto	1069
• Hollister Orange	270	• State Sola	244	• Santa Catalina Hall	92
(G) • Encina Fairview	164	• State Arrellaga	245	• Storke El Colegio	876
• Encina Road Encina Lane	722	• State Valerio	246	• Storke Whittier	372
• Encina Calle Real	721	• State Islay	247	• Storke Phelps	373
• Calle Real Center	636	(B) • State Mission	582	• Storke Santa Felicia	374
• Calle Real Kingston	114	• State Pueblo	248	(I) • Storke Hollister	108
(F) • Calle Real Kellogg	638	• State Quinto	249		
• Calle Real Maravilla	641	• State Constance	250		
• University Patterson	890	• State Alamar	584		
(E) • University Ribera	891	• State Calle	252		
• University San Marcos	893	• State Laureles			
• San Marcos Calle Real	858	• State Calle Palo Colorado	253	(I) • Storke Hollister	26
• Calle Real Pebble Hill	642	(C) • State San Roque	15	• Storke Santa Felicia	877
• Calle Real Turnpike W.	31	• State Broadmoor	17	• Storke Phelps	879
(D) • Calle Real Turnpike E.	941	• State Ontare	255	• Storke Sierra Madre	371
(C) • County Health	703	• State Hope	256	• El Colegio Camino Corto	51
• Social Services	702	(D) • State La Cumbre	16	• El Colegio Los Cameros	1065
• VA Clinic	705	• State Hwy 154	257	• El Colegio Embarcadero	1066
• Calle Real El Sueno	637	Hollister		• El Colegio Stadium	719
• Calle Real Old Mill	410	Hollister		(H) • UCSB North Hall	1120
• Pesetas Calle Real	422	Hollister		• UCSB Elings Hall	1121
• La Colina Pesetas	423	Hollister		• Moffett Goleta Beach	523
• La Colina Lee	424	Hollister		(G) • Santa Barbara Airport	966
• La Cumbre La Colina	425	(E) • Hollister Turnpike	157	• Fairview Fowler	727
• La Cumbre Via Lucero	426	• Hollister (SMHS)		• Fairview Carson	728
(B) • State La Cumbre	156	• Hollister San Marcos	927	• Hollister Pine	289
• La Cumbre Pl Plaza Ave	364	• Hollister Walnut	761	• Goleta Valley Community Center	290
• Carrillo Bath	667	• Hollister Lassen	265	(F) • Hollister Kellogg	25
(A) • Transit Center	4	• Hollister Lassen	265	• Hollister Ward	930
		• Hollister Patterson	85	• Hollister Sumida	1045
		• Hollister Sumida	1044	• Hollister Patterson	266
		• Hollister Gardens		• Hollister San Ricardo	291
		• Hollister Ward	268	• Hollister Walnut	264
		(F) • Hollister Kellogg	925	• Hollister Via El Cuadro	292
		• Hollister Wendy's	269	• Hollister San Marcos	263
		• Hollister Nectarine	181	(E) • Hollister Turnpike	24
		• Hollister Fairview	520	• Hollister (SMHS)	
		• Hollister Fairview	521	• Hollister Puente	262
		(G) • Santa Barbara Airport	963	• Hollister Auhay W.	293
		• Moffett Goleta Beach	965	• Hollister Auhay E.	752
		• UCSB Elings Hall	1023	• Hollister Arboleda	87
		(H) • UCSB North Hall	42	• Hollister El Mercado	294
		• El Colegio Stadium	336	• State Hwy 154	824

Lettered stops are time points. Wheelchair accessible stops are marked with a bullet (•)

Las paradas indicadas con letras son puntos de tiempo. Las paradas con acceso a sillas de ruedas están marcadas con un punto (•)

Bus Stop Information

Información sobre las Paradas del Autobús

11 To Downtown SB	#
(D) • State La Cumbre	156
• State Hope	823
• State Hitchcock	295
• State Ontare	831
• State Broadmoor	254
(C) • State Las Positas	29
• State De La Vina	296
• State Calle Laureles	814
• State Alamar	251
• State Constance	819
• State Quinto	830
• State Pueblo	829
• State Los Olivos	297
(B) • State Mission	173
• State Pedregosa	298
• State Valerio	892
• State Arrellaga	816
• Micheltorena State	795
• Anacapa Sola	299
• Anacapa Anapamu	126
• Carrillo Anacapa	203
(A) • Transit Center	4

12x To Goleta	#
(A) • Transit Center	4
• Chapala Sola	389
• Arrellaga Castillo	115
(B) • Hollister Kellogg	925
• Hollister Nectarine	181
• Hollister Orange	270
• Hollister La Patera (Amtrak Station)	273
• Hollister Aero Camino	180
• Hollister Cremona	278
• Hollister Los Carneros Road	932
• Hollister Coromar	280
(C) • Storke Hollister	26

12x To Santa Barbara	#
(C) • Hollister Storke	28
• Hollister Coromar	754
• Hollister Los Carneros Road	279
• Hollister Aero Camino	285
• Hollister La Patera (Amtrak Station)	755
• Hollister Fairview	288
• Hollister Pine	289
• Goleta Valley Community Center	290
(B) • Hollister Kellogg	25
• Carrillo Bath	667
(A) • Transit Center	4

14 To Montecito	#
(A) • Transit Center	4
• Figueroa Anacapa	944
• Figueroa Santa Barbara	945
• Garden Carrillo	946
• Garden Canon Perdido	947
(B) • De la Guerra Laguna	948
• De la Guerra Olive	708
• De la Guerra Salsipuedes	711
• De la Guerra Quarantina	710
• Milpas De La Guerra	325
• Milpas Cota	174
(C) • Milpas Gutierrez	45
• Milpas Mason	920
• Milpas Quinientos	318
• Milpas Cacique	319
• Milpas Puerto Vallarta	326
• Cabrillo Milpas	629
• Cabrillo Arts Center	630
• Channel SB Cemetery	682
• Channel Hot Springs	949
(D) • Coast Village Coast Vill Cir	691
• Coast Village Middle	693
• Coast Village Olive Mill	322
• Olive Mill San Benito	939
• Olive Mill Hot Springs	840
• Hot Springs School House	767
• Hot Springs East Valley	765

14 To Montecito	#
(E) • East Valley San Ysidro	716
• East Valley Live Oaks	580
• East Valley Tennis Club	581
• East Valley Glen Oaks	713
• East Valley Birnam Wood	717
• East Valley Lilac	715
(F) • East Valley Romero Cyn	48
• Sheffield Birnam Wood	871
• Sheffield San Leandro	872

14 To Downtown SB	#
(G) • N. Jameson Sheffield	49
• N. Jameson La Vuelta	950
• N. Jameson Miramar	518
(H) • San Ysidro San Leandro	50
• San Ysidro Monte Vista	864
• San Ysidro Sinaloa	868
• San Ysidro Santa Rosa	867
(E) • East Valley San Ysidro	47
• East Valley Hot Springs	714
• Hot Springs Pepper	766
• Olive Mill Hot Springs	838
• Olive Mill Olive Mill Ln	839
• Olive Mill Coast Village	836
• Coast Village Coast Vill Cir	324
• Coast Village Middle	321
• Coast Village Butterfly	320
(D) • Coast Village Hot Springs	46
• Cabrillo Los Patos	335
• Cabrillo Ninos	510
• Cabrillo Milpas	508
• Milpas Cacique	952
• Milpas Carpinteria	239
• Milpas Mason	240
(C) • Milpas Montecito	10
• Milpas Haley	241
• Milpas Ortega	242
• De La Guerra Milpas	706
• De La Guerra Quarantina	709
• De La Guerra Olive	707
(B) • De La Guerra Laguna	44
• Garden Canon Perdido	953
• Carrillo Anacapa	203
(A) • Transit Center	4

Lettered stops are time points. Wheelchair accessible stops are marked with a bullet (•)

Las paradas indicadas con letras son puntos de tiempo. Las paradas con acceso a sillas de ruedas están marcadas con un punto (•)

Bus Stop Information

Información sobre las Paradas del Autobús

15x To SBCC

	• Castillo Montecito	64
	• UCSB Elings Hall	1023
(B)	• UCSB North Hall	42
	• El Colegio Stadium	336
	• El Colegio Embarcadero Del Mar	1063
	• El Colegio Los Carneros	1064
	• El Colegio Camino Corto	1069
(C)	• Santa Catalina Hall	92
	• Storke El Colegio	876
	• Storke Whittier	372
	• Storke Phelps	373
	• Storke Santa Felicia	374
(D)	• Storke Hollister	108
	• Castillo Pershing Park	1086
(A)	• Cliff Loma Alta (SBCC)	23

17 To SBCC

(A)	• Transit Center	4
	• Carrillo Bath	200
	• San Andres Canon Perdido	653
(B)	• Canon San Pascual	54
	• San Pascual Ortega	391
	• Coronel Wentworth	392
	• Rancheria Gutierrez	75
	• Montecito Rancheria	189
(C)	• Cliff Loma Alta (SBCC)	22

17 To Downtown SB

(C)	• Cliff Loma Alta (SBCC)	23
	• Rancheria Gutierrez	846
	• Coronel Wentworth	694
	• San Pascual Ortega	863
(B)	• San Pascual Canon Perdido	53
	• Carrillo San Pascual	3
	• Carrillo Bath	667
(A)	• Transit Center	4

19x To SBCC

(A)	• Carpinteria Palm	97
	• Carpinteria Elm	447
(B)	• Santa Ynez Via Real	100
	• Milpas Carpinteria	239
(C)	• Milpas Montecito	10
	• Gutierrez Laguna	465
(D)	• Cliff Loma Alta (SBCC)	23

19x To Carpinteria

(A)	• Cliff Loma Alta (SBCC)	23
	• Haley Garden	182
	• Milpas Gutierrez	45
(B)	• Milpas Quinientos	318
	• Via Real Cramer	908
	• Carpinteria Holly	665
(C)	• Carpinteria Palm	103

20 To Carpinteria

(A)	• Transit Center	4
	• Anapamu State	183
	• Anacapa Anapamu	126
	• Anacapa Carrillo	184
	• Anacapa De La Guerra	175
	• Anacapa Ortega	468
	• Haley Santa Barbara	427
	• Haley Garden	182
	• Haley Laguna	428
	• Haley Salsipuedes	429
	• Haley Quarantina	430
	• Haley Milpas	431
(B)	• Milpas Gutierrez	45
	• Milpas Mason	920
	• Milpas Quinientos	318
	• Milpas Cacique	319
	• Milpas Puerto Vallarta	326
	• Cabrillo Milpas	629
	• Cabrillo Arts Center	630
(C)	• Coast Village Hot Springs	949
	• Coast Village Coast Vill Cir	691
	• Coast Village Middle	693
	• Coast Village Olive Mill	322
(D)	• Ortega Hill Evans	95
	• Lillie Valencia	432
	• Lillie Olive	955
	• Lillie Greenwell	778
	• Via Real Padaro W.	910
	• Via Real Toro Canyon	909
	• Via Real Sentar	907
	• Via Real Nidever	904
	• Via Real Gallup & Stribling	905
	• Via Real Padaro E.	902
	• Via Real Jimenez Nursery	903
	• Via Real Cravens Lane	442
	• Via Real Casas De Las Flores	912
	• Via Real Santa Monica	956
	• Via Real Cramer	908
(E)	• Carpinteria Seventh	96
	• Carpinteria Holly	665
	• Carpinteria Maple	448
(F)	• Carpinteria Palm	103

Lettered stops are time points. Wheelchair accessible stops are marked with a bullet (•)

Las paradas indicadas con letras son puntos de tiempo. Las paradas con acceso a sillas de ruedas están marcadas con un punto (•)

Bus Stop Information

Información sobre las Paradas del Autobús

20 To Carpinteria

• Carpinteria	Casitas Plaza	99
• Carpinteria	Concha Loma	450
• Carpinteria	City Hall	663
• Carpinteria	Bailard	452
• Carpinteria	S&S Seeds	453
• Carpinteria	Carpinteria Tech Park	454
• Carpinteria	Hwy 150	455
• Carpinteria	Camino Carreta	456

20 To Downtown SB

(G) • Via Real	Mark	98
• Via Real	Lomita	1089
• Via Real	Vista De Santa Barbara	458
• Via Real	Bailard	459
• Carpinteria	City Hall	662
• Carpinteria	Motel 6	664
• Carpinteria	Casitas Plaza	342
(F) • Carpinteria	Palm	97
• Carpinteria	Eugenia	460
• Carpinteria	Elm	447
• Carpinteria	Reynolds	323
(E) • Via Real	Santa Ynez	100
• Via Real	Sta Monica E	445
• Via Real	Sta Monica W	954
• Via Real	Casas De Las Flores	443
• Via Real	Sandpiper MHP	102
• Via Real	Jimenez Nursery	441
• Via Real	Padaro E.	440
• Via Real	Gallup & Stribling	439
• Via Real	Nidever	438
• Via Real	Sentar	437
• Via Real	Toro Canyon	436
• Via Real	Padaro W.	435
• Lillie	Greenwell	434
• Lillie	Olive	433
• Lillie	Colville	462
(D) • Ortega Hill	Evans	776
• Coast Village	Coast Vill Cir	324
• Coast Village	Middle	321
• Coast Village	Butterfly	320
(C) • Coast Village	Hot Springs	46

20 To Downtown SB

• Cabrillo	Los Patos	335
• Cabrillo	Ninos	510
• Cabrillo	Milpas	508
• Milpas	Cacique	952
• Milpas	Carpinteria	239
• Milpas	Mason	240
(B) • Milpas	Montecito	10
• Gutierrez	Nopal	463
• Gutierrez	Salsipuedes	464
• Gutierrez	Laguna	465
• Gutierrez	Santa Barbara	466
• Gutierrez	State	467
• Chapala	Haley	213
• Chapala	Cota	343
• Chapala	Canon Perdido	345
(A) • Transit Center		4

23 To El Encanto Hghts

(A) • Storke	Hollister	108
• Colusa	Del Norte	469
• Del Norte	Mendocino	470
(B) • Alameda (DPHS)	Padova	590
• Placer	Padova	471
• Ellwood Station	San Blanco	472
• Calle Real	San Rossano	473
• Brandon	Hempstead	474
• Brandon	Padova	475
(C) • Brandon	Evergreen	78
• Salisbury	San Napoli	476
• Salisbury	Padova	477
• Calle Real	Jenna	660
• Winchester Canyon	Bradford	43
(D) • Calle Real	Winchester	479

23 To Camino Real Mkt

(D) • Winchester Canyon	Bradford	143
• Calle Real	Jenna	77
• Salisbury	Padova	856
• Evergreen	Redwood	480
(C) • Brandon	Evergreen	625
• Brandon	Padova	626
• Brandon	Durham	481
• Brandon	Calle Real	482

23 To Camino Real Mkt

• Ellwood Station	San Blanco	720
• Placer	Del Norte	483
(B) • Alameda (DPHS)	Padova	611
• Del Norte	Calaveras	484
• Del Norte	Colusa	485
(A) • Storke	Hollister	26

24x To Camino Real Mkt

(A) • Transit Center		4
• Chapala	Sola	389
• Arrellaga	Castillo	115
• UCSB	Elings Hall	1023
(B) • UCSB	North Hall	42
• El Colegio	Embarcadero Del Mar	1063

'U' trips ONLY:

(C) • Camino Pescadero	El Colegio	59
• Abrego	Camino Pescadero	1056
• Abrego	Camino Del Sur	606
• Abrego	Camino Corto	603
(D) • El Colegio	Camino Corto	51
• El Colegio	Los Cameros	1064
(E) • Santa Catalina Hall		92
• Storke	Phelps	373

'R' trips ONLY:

• Santa Felicia	Storke	282
• Santa Felicia	Girsh Park	283
(F) • Santa Felicia	Market Place	27
• Hollister	Camino Real Marketplace	284
(G) • Storke	Hollister	108

24x To Downtown SB

(G) • Storke	Hollister	26
• Storke	Phelps	879
(E) • El Colegio	Camino Corto	51
• El Colegio	Los Cameros	1065
• El Colegio	Embarcadero Del Mar	1066
(B) • UCSB	North Hall	1120
• UCSB	Elings Hall	1121
• Carrillo	Bath	667
(A) • Transit Center		4

Lettered stops are time points. Wheelchair accessible stops are marked with a bullet (•)

Las paradas indicadas con letras son puntos de tiempo. Las paradas con acceso a sillas de ruedas están marcadas con un punto (•)

Bus Stop Information

Información sobre las Paradas del Autobús

25 To Winchester

(A)	• Hollister	Storke	928
	• Hollister	Village	1102
	• Hollister	Pacific Oaks	958
	Hollister	Cannon Green	312
(B)	Hollister	Entrance	959
	• Hollister	Palo Alto	313
	Hollister	SB Shores	314
	Hollister	Viajero	929
	Hollister	Cath Oaks	960
(C)	Winchester Canyon	Bradford	143

25 To Camino Real Mkt

(C)	• Calle Real	Winchester	479
	• Hollister	Cath Oaks	109
	• Hollister	Viajero	315
	• Hollister	SB Shores	79
	• Hollister	Palo Alto	756
(B)	Hollister	Entrance	110
	• Hollister	Cannon Green	753
	• Hollister	Pacific Oaks	144
	• Hollister	Camino Real Marketplace	284
	• Hollister	Storke	28
(A)	• Storke	Hollister	26

27 To Camino Real Mkt

(A)	• UCSB	North Hall	42
	• Ocean	Sabado Tarde	834
	• Embarcadero	Sabado Tarde	1054
	• Seville	Embarcadero Del Mar	1052
	Abrego	Camino Pescadero	1056
	Abrego	Camino Del Sur	606
	Abrego	Camino Corto	603
(C)	• Santa Catalina Hall		92
	• Storke	El Colegio	876
	• Storke	Whittier	372
	• Storke	Phelps	373
	• Santa Felicia	Storke	282
	• Santa Felicia	Girsh Park	283
(D)	• Santa Felicia	Marketplace	27

27 To UCSB

(D)	• Santa Felicia	Market Place	27
	• Hollister	Camino Real Marketplace	284
	• Storke	Marketplace	281
	• Storke	Santa Felicia	877
	• Storke	Phelps	879
	• Storke	Sierra Madre	371
(C)	• El Colegio	Camino Corto	51
	• Camino Del Sur	Picasso	60
	• Abrego	Camino Pescadero	608
(B)	• Seville	Embarcadero Del Mar	1053
	Embarcadero	Sabado Tarde	1055
	• Ocean	Sabado Tarde	490
(A)	• UCSB	North Hall	1120

28 To Camino Real Mkt

(A)	• UCSB	North Hall	42
	• El Colegio	Stadium	336
	• El Colegio	Embarcadero Del Mar	1063
	• El Colegio	Los Cameros	1064
	• El Colegio	Camino Corto	1069
(B)	• Santa Catalina Hall		92
	• Storke	El Colegio	876
	• Storke	Whittier	372
(D)	• Santa Felicia	Marketplace	27

28 To UCSB

(D)	• Santa Felicia	Marketplace	27
	• Hollister	Camino Real Marketplace	284
(C)	• Storke	Market Place	281
	• Storke	Santa Felicia	877
	• Storke	Phelps	879
	• Storke	Sierra Madre	371
(B)	• El Colegio	Camino Corto	51
	• El Colegio	Los Cameros	1065
	• El Colegio	Embarcadero Del Mar	1066
	• El Colegio	Stadium	719
(A)	• UCSB	North Hall	1120



The Seaside & Crosstown Shuttles are currently suspended until further notice. The Downtown-Waterfront Shuttle will run until September 2, 2024.

Los shuttles del Seaside y Crosstown están actualmente suspendidos hasta nuevo aviso. El shuttle de Downtown-Waterfront estará operativo hasta el 2 de septiembre de 2024.

For a list of Downtown-Waterfront Shuttle (Line 33) stops use the QR code below, or visit sbmtd.gov/dws



Lettered stops are time points. Wheelchair accessible stops are marked with a bullet (•)

Las paradas indicadas con letras son puntos de tiempo. Las paradas con acceso a sillas de ruedas están marcadas con un punto (•)

Tap to ride on Santa Barbara MTD.



Contactless payment is now available on all MTD buses.
Simply tap to pay your fare when boarding.

Tapping to ride is as easy as:



1. Look

Look for the **contactless indicator** on your payment card, then find the contactless symbol on the payment reader.



2. Tap

Simply tap your card or payment-enabled device over the **contactless symbol** to make a payment. Devices with Apple Pay, Google Pay, Samsung Pay and Fitbit Pay are all compatible.



3. Ride

Look for the check mark and you're good to board!



805.963.3366
sbmtd.gov/tapride
[@SantaBarbaraMTD](https://twitter.com/SantaBarbaraMTD)

Notifying the Public of Rights Under Title VI

The Santa Barbara Metropolitan Transit District (MTD) operates its programs and services without regard to race, color, and national origin in accordance with Title VI of the Civil Rights Act. Any person who believes she or he has been aggrieved by any unlawful discriminatory practice under Title VI may file a complaint with MTD.

For more information on MTD's civil rights program, and the procedures to file a complaint, contact 805-963-3364; email info1@sbmtd.gov; visit www.sbmtd.gov; or visit our administrative office at 550 Olive Street, Santa Barbara, CA 93101.

A complainant may file a complaint directly with the Federal Transit Administration at the following address: Office of Civil Rights, Attention: Title VI Program Coordinator, 1200 New Jersey Avenue, SE, Washington, DC 20590.

If information is needed in another language, contact 805-963-3364.


Notificación al público sobre sus derechos bajo el Título VI

Santa Barbara Metropolitan Transit District (MTD) opera sus programas y servicios sin discriminar según la raza, color y nacionalidad de acuerdo con el Título VI de la Ley de Derechos Humanos. Cualquier persona que crea que ha sido agraviada por cualquier práctica de discriminación ilegal bajo el Título VI puede presentar una denuncia al MTD.

Para más información sobre el programa de derechos civiles de MTD y los procedimientos para presentar una denuncia, llame al 805-963-3364; envíe un correo electrónico a info1@sbmtd.gov; visite www.sbmtd.gov; o visite nuestra oficina administrativa en 550 Olive Street, Santa Barbara, CA 93101.

Un demandante puede presentar una denuncia directamente con la Administración Federal de Tránsito en la siguiente dirección: Office of Civil Rights, Attention: Title VI Program Coordinator, 1200 New Jersey Avenue, SE, Washington, DC 20590.

Si necesita información en otro idioma, llame al 805-963-3364.



Bike & Bus

Bikes may be loaded on easy-to-use bike racks found mounted to the front of all MTD buses (except some electric shuttles). Simple instructions are posted directly on the racks. Two (or three) bikes can be held at once and are kept in place by a spring-loaded clamp. The racks hold most wheel and frame sizes including some children's bikes. You are responsible for loading, securing, and removing your own bicycle.

You need to know

- Bicycle racks are available on a first come-first served basis. Once the rack is full, passengers must wait for the next bus or lock their bikes at the bus stop.
- Bicycles are not allowed inside MTD buses (except folding bikes held by passengers).
- No motorized bicycles are allowed, except lightweight electric bikes with fully enclosed battery packs. Only single seat, two-wheel bicycles are permitted on the bike racks. (BICYCLES MUST FIT SECURELY IN THE RACK and CANNOT OBSTRUCT THE DRIVER'S VIEW). All accessories that obstruct the driver's view or the bus headlights must be removed.
- Please return the rack to the upright position when it is empty.

Don't forget your bike!

¡No olvide su bicicleta!

MTD will charge a \$10 handling fee (cash, local check, or money order ONLY) for the return of any bike that is left on the bus.

MTD le cobrará \$10 (SÓLO efectivo, cheque local o giro postal) por los gastos de devolución de las bicicletas que se dejen abandonadas en el autobús.

(805) 963-3364
550 Olive Street, Santa Barbara


Bicycle racks are provided as a convenience. MTD is not responsible for damages incurred or caused to bicycles or for injury to the cyclist while loading and unloading bicycles. MTD is also not responsible for theft or loss of bicycles. The cyclist is responsible for any damage caused by using the bicycle racks. Unclaimed bikes are held for 90 days and then donated to the Santa Barbara Bicycle Coalition.

Bicicleta y Autobús

Los ciclistas pueden subir sus bicicletas al portabicicletas ubicado en el frente de todos los autobuses (excepto algunos de los transbordadores eléctricos). Hay instrucciones simples en el portabicicletas. Se pueden llevar dos (o tres) bicicletas a la vez y se mantienen en su lugar con una grapa de resorte. Los portabicicletas sujetan la mayoría de tamaños de llantas y cuadros incluyendo algunas bicicletas de niños. Usted es responsable de subir, asegurar y bajar su bicicleta.

Lo que Necesita Saber

- Los portabicicletas están disponibles por orden de llegada. Si están todos ocupados, el pasajero debe esperar al próximo autobús o dejar su bicicleta atada con candado en la parada del autobús.
- No se permite subir bicicletas adentro de los autobuses de MTD (con la excepción de las bicicletas plegables que cargan los pasajeros).
- No se permiten bicicletas con motor excepto las bicicletas eléctricas con baterías completamente cubiertas. Solo se permiten bicicletas de dos llantas y un asiento en los portabicicletas. (LAS BICICLETAS DEBEN CABER BIEN EN EL PORTABICICLETAS Y NO PUEDEN OBSTRUIR LA VISTA DEL CHOFER). Todos los accesorios que puedan obstruir la vista del chofer o las luces del autobús deben ser retirados.
- Por favor, regrese el portabicicletas a la posición inicial cuando esté vacío.



This symbol denotes routes that can carry bicycles.

Este símbolo indica que la ruta puede transportar bicicletas.

Los portabicicletas se ofrecen para conveniencia de los pasajeros. MTD no es responsable de los daños incurridos o causados a las bicicletas o por lesiones al ciclista mientras sube o baja su bicicleta. Además, MTD no es responsable del robo o pérdida de bicicletas. El ciclista es responsable por cualquier daño causado por usar el portabicicletas. Las bicicletas no reclamadas se llevan a cabo durante 90 días y luego se donan a la Santa Barbara Bicycle Coalition.

Bus Safety Rules

To ensure safe & pleasant bus service for all passengers, MTD requires that you follow the rules:

- Never interfere with the driver's ability to drive safely.
- No smoking or vaping on the bus or within 20 feet of any bus stop.
- No use of any drugs or alcohol on the bus or within 20 feet of any bus stop.
- No use of matches or lighters on the bus.
- No combustibles such as fireworks, gasoline, car batteries, paint, etc. on the bus.
- No eating or drinking on the bus.
- No pushing, shoving or fighting.
- No profanity. No threatening language or gestures.
- Sexual or discriminatory harassment or any physical contact without any consent is prohibited.
- No spitting or throwing any objects inside or out of the bus.
- No hanging of any body parts or other items outside the bus window.
- No vandalism.
- Shirts, shoes, & good hygiene are required in buses and at the Transit Center. No personal grooming on the bus.
- No use of audio devices except with headphones.
- Arrive at the bus stop a few minutes before the bus is scheduled to depart.
- Have your fare ready before the bus arrives and save time by using passes, tokens, or coins to pay your fare whenever possible.
- Stand back from the curb and keep children away from the curb while waiting for the bus to arrive. Do not allow children to run into the path of the bus or other passengers.
- If the approaching bus is the one you want, clearly flag the driver so that he or she knows to stop - stand safely in open view and give a friendly wave or nod. If the approaching bus is NOT the bus you want and you're the only one at the bus stop, signal the driver to keep going.
- Please be extremely careful in wet weather as you approach, enter, and exit the bus.
- Do not run after the bus if it is departing the stop. You could slip and injure yourself. If the bus has begun its departure, the driver cannot stop in the traffic lane to board passengers. At the Transit Center, the bus cannot board passengers after it has crossed the red line.
- Keep the volume of your conversations low including when talking on a cell phone.
- All carts are required to be folded with items removed and stored out of the aisle. Drivers will have the discretion to determine if a cart, stroller, or other cargo is too large to be transported safely.
- Personal belongings must be stowed out of the aisle. Storage racks may be available.
- Articles that are leaking or emitting offensive odors (such as bags of recyclables) are not allowed on the bus.
- Strollers must be folded and stowed out of the aisle and babies must be held securely.
- Bicycles are not allowed inside the bus (except a folding bike held by the passenger).
- Skateboards must be held or placed on the floor out of the aisle with the wheels up.
- E-scooters and hoverboards are prohibited. Non-motorized scooters are allowed, but must fold.
- Surfboards under 6 ft are allowed in all buses.
- Trained service animals must be under the control of their owner at all times and either sit on the floor out of the aisle or be held on the passenger's lap.
- Small animals in approved carriers may be brought on board.
- Board and exit the bus in an orderly manner, using the handrails for safety. Assist small children on and off the bus.
- Take a seat as quickly as possible (one seat per person and please keep your feet off the seats). Keep children safe and seated when possible while on the bus.
- Please observe priority seating for passengers who are elderly or passengers with disabilities.
- Remain seated while the bus is moving. Do not sit in the aisle or in the luggage area.
- Stay behind the line on the floor behind the driver at all times.
- Signal that you want to get off by pulling the cord. Remain seated until the bus stops. Exit through the rear door if it is safe to do so.
- After exiting the bus, cross the street at the nearest intersection or marked cross walk. Do not walk in front of the bus to cross the street unless the bus is stopped at a stop sign or a red light. Watch for traffic under all circumstances. Never run in front of the bus for any reason.

28 *These rules are not all-inclusive, and a change in rules may occur at any time. MTD reserves the right to prohibit any behavior or actions which we feel may be inappropriate or unsafe. For up-to-date rules, visit sbmtd.gov*

VIOLATION OF THESE RULES MAY RESULT IN REFUSAL OF SERVICE!

Reglas de Seguridad

Para asegurar un servicio seguro y placentero para todos nuestros pasajeros, MTD requiere que siempre sigan las siguientes reglas:

- Nunca interfiera con la habilidad del conductor para manejar de forma segura.
- No fumar ni vapear en el autobús ni dentro de 20 pies de cualquier parada de autobús.
- No se permite el uso de drogas o alcohol en el autobús o dentro de 20 pies de cualquier parada de autobús.
- No se permite usar cerillos ni encendedores en el autobús.
- No se permiten combustibles ni explosivos de ningún tipo en el autobús, como fuegos artificiales, gasolina, baterías de coche, pintura, etc.
- Está prohibido comer o beber en el autobús.
- No se permite empujar ni pelear.
- No se permite blasfemar. No use lenguaje ni gestos vulgares o amenazantes.
- Está prohibido el acoso sexual o discriminatorio o cualquier contacto físico sin ningún consentimiento.
- No escupa ni tire objetos dentro o fuera del autobús.
- No saque ninguna parte de su cuerpo ni objetos por la ventana del autobús.
- No se permiten los actos vandálicos.
- Es obligatorio llevar camisa y zapatos y tener buena higiene en el autobús y en el Centro de Tránsito. No se permite realizar su aseo personal en el autobús.
- Llegue a la parada del autobús unos minutos antes de la hora de partida.
- Tenga su tarifa lista antes de que llegue el autobús y ahorre tiempo usando pases, fichas o monedas para pagar su tarifa cuando sea posible.
- Por favor párese lejos de la orilla de la banqueta y mantenga a los niños alejados de la orilla de la banqueta mientras esperan al autobús. No permita que sus niños corran enfrente del autobús u otros pasajeros.
- Si el autobús que se aproxima es la línea que usted desea, dé señas al chofer para que pare -- póngase a la vista y haga una pequeña señal o movimiento de cabeza. Si el autobús que se aproxima no es la línea que usted desea hagale señas al chofer para que siga su camino sin parar.
- Por favor, sea extremadamente cuidadoso en tiempo lluvioso cuando se acerque, se suba o baje del autobús.
- No corra detrás del autobús si ya está saliendo de la parada. Usted podría resbalarse y lastimarse. Si el autobús ha comenzado a avanzar, el conductor no puede parar el tráfico para dejar abordar a más pasajeros. En el Centro de Tránsito, los pasajeros no pueden subir al autobús una vez que cruce la línea roja.
- No uso de dispositivos de audio excepto con auriculares.
- Mantenga un volumen moderado en sus conversaciones en persona o por teléfono.
- Todos los carritos diseñados para contener artículos deben plegarse y almacenarse fuera del pasillo. Los artículos dentro de los carritos deben retirarse y almacenarse fuera del pasillo.
- Mantenga los objetos personales fuera del pasillo. Puede haber espacio para guardarlos.
- No se permiten en el autobús artículos que goteen o huelan mal (por ejemplo, bolsas de artículos para reciclar).
- Las carriolas de los niños deben plegarse y guardarse fuera del pasillo. Los bebés deben ir asegurados.
- No se permite subir bicicletas al autobús (excepto bicicletas plegables que cargue el pasajero).
- Las patinetas se deben llevar sujetas o colocadas en el piso con las ruedas hacia arriba y fuera del pasillo.
- Están permitidas las tablas de surf menores de 6 pies en todos los autobuses.
- Los patinetes eléctricos y hoverboards están prohibidos. Se permiten scooters no motorizados, pero deben plegarse.
- Todos los animales de servicio deben estar sujetos con arnés o correa y sentados en el piso fuera del pasillo o sujetos sobre las piernas del pasajero.
- Se permite subir a bordo animales pequeños en jaulas transportadoras aprobadas.
- Aborde y baje ordenadamente. Por favor use las barandillas cuando suba o baje y cuando vaya en el autobús.
- Por favor tome asiento lo más pronto posible (un asiento por pasajero; no pise los asientos). Por favor mantenga a los niños seguros y sentados en el autobús.
- Por favor, dé prioridad para sentarse a las personas mayores y a las personas con discapacidades.
- Permanezca sentado mientras el autobús está en movimiento. No se permite sentarse en el pasillo.
- Permanezca detrás de la línea marcada en el suelo detrás del conductor en todo momento.
- Indique que desea bajarse jalando del cordón. Permanezca sentado hasta que se detenga el autobús. Salga por la puerta trasera.
- Al salir del autobús, si necesita cruzar la calle, hágalo en la intersección o paso de peatones más cercano. No cruce enfrente del autobús a menos que éste esté parado en una señal de alto o luz roja. Ponga atención al tráfico en todo momento. Nunca corra enfrente de un autobús por ninguna razón.

Estas reglas no incluyen todo, y un cambio en las reglas puede ocurrir en cualquier momento. MTD se reserva el derecho de prohibir cualquier comportamiento o acción que consideremos que pueda ser inapropiado o inseguro. Para conocer las reglas actualizadas, visite sbmtd.gov

¡EL INCUMPLIMIENTO DE ESTAS REGLAS PUEDE CAUSAR QUE SE LE NIEGUE EL SERVICIO DE AUTOBÚS!

Services for Passengers with Disabilities

MTD offers many services for passengers with disabilities. In addition to the list below, passengers may also contact Easy Lift at 681-1181 (www.easylift.org), the provider of Americans with Disabilities Act Paratransit Service for persons who are unable to use MTD buses due to a disability.

Reduced Fare and Medicare ID Cards

Eligible passengers with disabilities pay a reduced fare to ride MTD buses. A special photo identification card or Medicare card must be shown to the driver upon boarding. To obtain a reduced fare MTD photo ID card, passengers must get a certification form completed by a qualified health care professional. Certification forms are available at the MTD Transit Center, on MTD's website, or by calling 963-3366. If the photo ID card is lost, a replacement fee of \$5.00 will be charged.

Wheelchair Accessibility All MTD buses are equipped with wheelchair ramps and can accommodate all wheelchairs and three-wheeled scooters that comply with the Americans with Disabilities Act guidelines. When boarding the bus, please back on to the ramp for your safety, if possible. Most bus stops are wheelchair accessible and are marked with a wheelchair symbol. Wheelchair accessible stops are marked with a bullet (•) in this Guide.

TDD Users of TDD systems for hearing and speech impairment may receive schedule information by calling 681-1181 daily between the hours of 8 am - 12 pm and 1 pm - 5 pm. You may also dial 711 to access California Relay Service.

Visually Impaired Passengers All transfer point bus stops and major intersections are announced inside the bus. As the bus approaches bus stops that are served by more than one route, the bus line number is announced to passengers outside the bus. The driver will also announce any other stops on request. The Schedule Guide is available in large print at Santa Barbara's Braille Institute, 682-6222, and at the Transit Center.

Service Animals Trained service animals such as guide dogs may ride the bus. All service animals must be under the control of their owner and either sit on the floor out of the aisle or be held on the passenger's lap.

Reasonable Modifications To ensure equality and fairness, MTD is committed to making reasonable modifications to its policies, practices, and procedures to avoid discrimination and ensure programs and services are accessible to individuals with disabilities. Requests for modifications can be made by calling or contacting MTD through the website.

Servicios para Pasajeros con Discapacidades

MTD ofrece muchos servicios para pasajeros con discapacidades. Además de la lista a continuación, los pasajeros también pueden contactar a Easy Lift al 681-1181 (www.easylift.org), el proveedor de Americans with Disabilities Act (ADA) Servicio Paratransito para personas que no pueden usar los autobuses MTD debido a una discapacidad.

Tarjetas de Tarifa Reducida y Medicare

Los pasajeros elegibles con discapacidades pagan una tarifa reducida para viajar en los autobuses de MTD. Al abordar muéstre al conductor su credencial de identificación con foto o tarjeta de Medicare. Para obtener la tarjeta de identificación con foto del MTD con tarifas reducidas los pasajeros deben obtener un formulario de certificación completado y firmado por un profesional de la salud calificado. Hay formularios de certificación disponibles en el Centro de Tránsito de MTD o llamando al 963-3366. Si pierde su credencial con foto, el costo de remplazo sera de \$5.00.

Accesibilidad para Sillas de Ruedas Todos los autobuses de MTD están equipados con rampas para sillas de ruedas y pueden acomodar todo tipo de sillas de ruedas y además sillas de tres llantas que satisfacen las reglas de la Ley para Americanos con Discapacidades. Si es posible, para mayor seguridad, retroceda hacia la rampa cuando aborde el autobús. La mayoría de las paradas del autobús son accesibles y están marcadas con un símbolo de silla de ruedas. Las paradas que son accesibles para sillas de ruedas están marcadas con el siguiente símbolo (•) en esta guía.

TDD Los usuarios de sistemas TDD para discapacidad auditiva y del habla pueden recibir información sobre los horarios

llamando al 681-1181 todos los días de 8am a 12 pm y de 1 pm a 5 pm. También pueden marcar el 711 para acceder el Servicio de Retransmisión de California.

Pasajeros con Discapacidades Visuales

Todos los puntos de transferencia e intersecciones importantes son anunciadas dentro del autobús. Cuando el autobús se aproxima a una parada en que para más de una ruta, el número de la línea se anuncia a los pasajeros fuera del autobús. El conductor también anunciará cualquier otra parada se le pida. La Guía de Rutas y Horarios está disponible con letra grande en el Instituto Braille de Santa Bárbara, 682-6222, o en el Centro de Tránsito.

Animales de Servicio Los animales de servicio que hacen de guías (como perros) sí pueden usar el autobús. Todos los animales de servicio deben estar bajo el control de su dueño y sentados en el suelo, fuera del pasillo o en las piernas del pasajero.

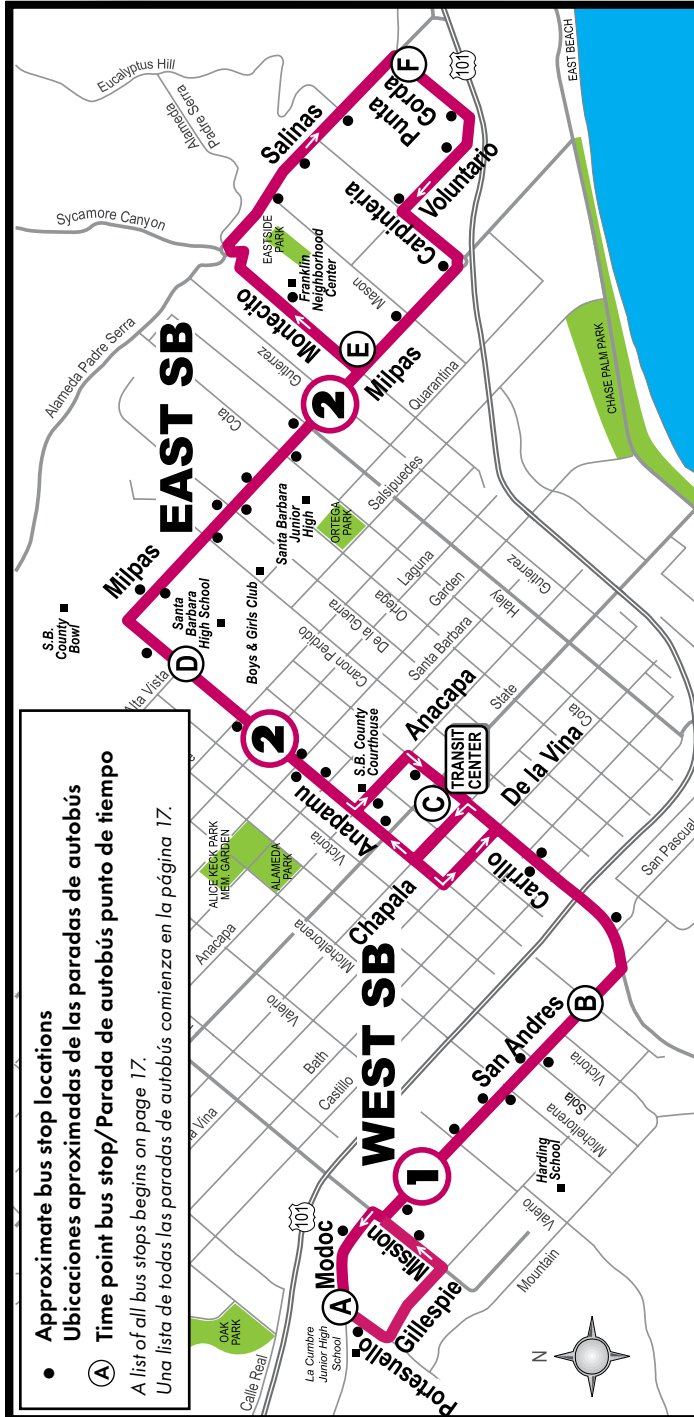
Modificaciones razonables Para garantizar la igualdad y la imparcialidad, MTD se compromete a realizar modificaciones razonables en sus políticas, prácticas y procedimientos para evitar la discriminación y garantizar que los programas y servicios sean accesibles para las personas con discapacidades. Las solicitudes de modificaciones se pueden realizar llamando o contactando a MTD a través del sitio web.

1

2

WEST SB-EAST SB

La Cumbre JHS • San Andres • Anapamu • SBHS • Milpas • Salinas



WEST SB-EAST SB

La Cumbre JHS • San Andres • Anapamu • SBHS • Milpas • Salinas

1

2

From West SB to East SB

Line 1			Line 2			
Modoc & Portesuello (A) ▶	San Andres & Anapamu (B) ▶	TRANSIT CENTER Arrive (C)	TRANSIT CENTER Depart (C) ▶	Santa Barbara High School (D) ▶	Montecito & Milpas (E) ▶	Punta Gorda & Salinas (F)
MONDAY - FRIDAY						
....	5:46	5:52
....	6:01	6:07
....	6:16	6:22
....	6:15	6:20	6:27	6:37
6:10	6:17	6:30	6:30	6:35	6:42	6:52
6:25	6:32	6:45	6:45	6:50	6:57	7:07
6:40	6:47	7:00	7:00	7:05	7:12	7:22
6:55	7:02	7:15	7:15	7:20	7:27	7:37
7:10	7:17	7:30	7:30	7:35	7:42	7:52
7:25	7:32	7:45	7:45	7:50	7:57	8:07
7:40	7:47	8:00	8:00	8:05	8:12	8:22
7:55	8:02	8:15	8:15	8:20	8:27	8:37
8:10	8:17	8:30	8:30	8:35	8:42	8:52
8:25	8:32	8:45	8:45	8:50	8:57	9:07
8:40	8:47	9:00	9:00	9:05	9:12	9:22
8:55	9:02	9:15	9:15	9:20	9:27	9:37
9:10	9:17	9:30	9:30	9:35	9:42	9:52
9:25	9:32	9:45	9:45	9:50	9:57	10:07
9:40	9:47	10:00	10:00	10:05	10:12	10:22
9:55	10:02	10:15	10:15	10:20	10:27	10:37
10:10	10:17	10:30	10:30	10:35	10:42	10:52
10:25	10:32	10:45	10:45	10:50	10:57	11:07
10:40	10:47	11:00	11:00	11:05	11:12	11:22
10:55	11:02	11:15	11:15	11:20	11:27	11:37
11:10	11:17	11:30	11:30	11:35	11:42	11:52
11:25	11:32	11:45	11:45	11:50	11:57	12:07
11:40	11:47	12:00	12:00	12:05	12:12	12:22
11:55	12:02	12:15	12:15	12:20	12:27	12:37
12:10	12:17	12:30	12:30	12:35	12:42	12:52
12:25	12:32	12:45	12:45	12:50	12:57	1:07
12:40	12:47	1:00	1:00	1:05	1:12	1:22
12:55	1:02	1:15	1:15	1:20	1:27	1:37
1:10	1:17	1:30	1:30	1:35	1:42	1:52

⇐ P.M. A.M. ⇒

e = End of the line. Termina la línea.

Lines 1 & 2 continued on next page.

1

2

WEST SB-EAST SB

La Cumbre JHS • San Andres • Anapamu • SBHS • Milpas • Salinas

From West SB to East SB

Line 1			Line 2			
Modoc & Portesuello (A) ▶	San Andres & Anapamu (B) ▶	TRANSIT CENTER Arrive (C)	TRANSIT CENTER Depart (C) ▶	Santa Barbara High School (D) ▶	Montecito & Milpas (E) ▶	Punta Gorda & Salinas (F)
MONDAY - FRIDAY						
1:25	1:32	1:45	1:45	1:50	1:57	2:07
1:40	1:47	2:00	2:00	2:05	2:12	2:22
1:55	2:02	2:15	2:15	2:20	2:27	2:37
2:10	2:17	2:30	2:30	2:35	2:42	2:52
2:25	2:32	2:45	2:45	2:50	2:57	3:07
2:40	2:47	3:00	3:00	3:05	3:12	3:22
2:55	3:02	3:15	3:15	3:20	3:27	3:37
3:10	3:17	3:30	3:30	3:35	3:42	3:52
3:25	3:32	3:45	3:45	3:50	3:57	4:07
3:40	3:47	4:00	4:00	4:05	4:12	4:22
3:55	4:02	4:15	4:15	4:20	4:27	4:37
4:10	4:17	4:30	4:30	4:35	4:42	4:52
4:25	4:32	4:45	4:45	4:50	4:57	5:07
4:40	4:47	5:00	5:00	5:05	5:12	5:22
4:55	5:02	5:15	5:15	5:20	5:27	5:37
5:10	5:17	5:30	5:30	5:35	5:42	5:52
5:25	5:32	5:45	5:45	5:51	5:57	6:03
5:40	5:47	6:00	6:00	6:06	6:12	6:18
5:55	6:02	6:15	6:15	6:21	6:27	6:33
6:10	6:17	6:30	6:30	6:36	6:42	6:48
6:40	6:47	7:00	7:00	7:06	7:12	7:18
7:10	7:17	7:30	7:30	7:36	7:42	7:48
7:40	7:47	8:00	8:00	8:06	8:12	8:18
8:25	8:32	8:45	8:45	8:51	8:57	9:03
8:55	9:02	9:15	9:15	9:21	9:27	9:33
9:40	9:47	10:00	10:00	10:06	10:12	10:18

P.M. →

e = End of the line. Termina la línea.

WEST SB-EAST SB

La Cumbre JHS • San Andres • Anapamu • SBHS • Milpas • Salinas

1

2

From West SB to East SB

Line 1		TRANSIT	TRANSIT	Line 2		
Modoc & Portesuello Ⓐ ▶	San Andres & Anapamu Ⓑ ▶	CENTER Arrive Ⓒ	CENTER Depart Ⓒ ▶	Santa Barbara High School Ⓓ ▶	Montecito & Milpas Ⓔ ▶	Punta Gorda & Salinas Ⓕ
SATURDAY						
....	6:10	6:16
6:15	6:22	6:35	6:35	6:40	6:47	6:53
7:00	7:07	7:20	7:20	7:25	7:32	7:42
7:22	7:29	7:42	7:42	7:47	7:54	8:04
7:41	7:48	8:05	8:05	8:10	8:17	8:27
8:07	8:14	8:27	8:27	8:32	8:39	8:49
8:30	8:37	8:50	8:50	8:55	9:02	9:12
8:52	8:59	9:12	9:12	9:17	9:24	9:34
9:15	9:22	9:35	9:35	9:40	9:47	9:57
9:37	9:44	9:57	9:57	10:02	10:09	10:19
10:00	10:07	10:20	10:20	10:25	10:32	10:42
10:22	10:29	10:42	10:42	10:47	10:54	11:04
10:45	10:52	11:05	11:05	11:10	11:17	11:27
11:07	11:14	11:27	11:27	11:32	11:39	11:49
11:30	11:37	11:50	11:50	11:55	12:02	12:12
11:52	11:59	12:12	12:12	12:17	12:24	12:34
12:15	12:22	12:35	12:35	12:40	12:47	12:57
12:37	12:44	12:57	12:57	1:02	1:09	1:19
1:00	1:07	1:20	1:20	1:25	1:32	1:42
1:22	1:29	1:42	1:42	1:47	1:54	2:04
1:45	1:52	2:05	2:05	2:10	2:17	2:27
2:07	2:14	2:27	2:27	2:32	2:39	2:49
2:30	2:37	2:50	2:50	2:55	3:02	3:12
2:52	2:59	3:12	3:12	3:17	3:24	3:34
3:15	3:22	3:35	3:35	3:40	3:47	3:57
3:37	3:44	3:57	3:57	4:02	4:09	4:19
4:00	4:07	4:20	4:20	4:25	4:32	4:42

⇐ P.M. A.M. ⇨

1

2

WEST SB-EAST SB

La Cumbre JHS • San Andres • Anapamu • SBHS • Milpas • Salinas

From West SB to East SB

Line 1			Line 2			
Modoc & Portesuello (A) ▶	San Andres & Anapamu (B) ▶	TRANSIT CENTER Arrive (C)	TRANSIT CENTER Depart (C) ▶	Santa Barbara High School (D) ▶	Montecito & Milpas (E) ▶	Punta Gorda & Salinas (F)
SATURDAY						
4:22	4:29	4:42	4:42	4:47	4:54	5:04
4:45	4:52	5:05	5:05	5:10	5:17	5:27
5:07	5:14	5:27	5:27	5:32	5:39	5:49
5:30	5:37	5:50	5:50	5:55	6:00	6:08
5:52	5:59	6:12	6:12	6:17	6:22	6:30
6:15	6:22	6:35	6:35	6:40	6:45	6:53
6:37	6:44	6:57	6:57	7:02	7:07	7:15
7:00	7:07	7:20	7:40	7:45	7:50	7:58
7:30	7:37	7:50 ^e
7:52	7:59	8:12	8:12	8:17	8:22	8:30
8:35	8:42	8:55	8:55	9:00	9:05	9:13
9:07	9:14	9:27	9:27	9:32	9:37	9:45
9:50	9:57	10:10	10:10	10:15	10:20	10:28 ^q

P.M. →

Tap to ride on MTD!
 It's the easy and secure way to pay.
Pague sin contacto para viajar on MTD!
 Es la forma mas facil y segura de pagar.



1. Look
Buscar



2. Tap
Pagar Sin Contacto



3. Ride
Viajar

MTD is implementing fare payment with contactless debit/credit cards and mobile wallets.

MTD está implementando el pago de tarifas con tarjetas de débito / crédito sin contacto y billeteras móviles.

sbmtd.gov/taptoride



e = End of the line. Termina la línea.
 q = Continues to Voluntario & Carpinteria on request. Continúa hasta Voluntario y Carpinteria si se solicita.

WEST SB-EAST SB

La Cumbre JHS • San Andres • Anapamu • SBHS • Milpas • Salinas

1

2

From West SB to East SB

Line 1		TRANSIT	Line 2			
Modoc & Portesuello (A) ▶	San Andres & Anapamu (B) ▶	CENTER Arrive (C)	CENTER Depart (C) ▶	Santa Barbara High School (D) ▶	Montecito & Milpas (E) ▶	Punta Gorda & Salinas (F)
SUNDAY						
7:35	7:42	7:55	7:55	8:00	8:07	8:17
8:05	8:12	8:25	8:25	8:30	8:37	8:47
8:35	8:42	8:55	8:55	9:00	9:07	9:17
9:05	9:12	9:25	9:25	9:30	9:37	9:47
9:35	9:42	9:55	9:55	10:00	10:07	10:17
10:05	10:12	10:25	10:25	10:30	10:37	10:47
10:35	10:42	10:55	10:55	11:00	11:07	11:17
11:05	11:12	11:25	11:25	11:30	11:37	11:47
11:35	11:42	11:55	11:55	12:00	12:07	12:17
....	12:25	12:30	12:37	12:47
12:05	12:12	12:25	12:47	12:52	12:59	1:09
12:35	12:42	12:55	1:10	1:15	1:22	1:32
1:05	1:12	1:25	1:32	1:37	1:44	1:54
1:35	1:42	1:55	1:55	2:00	2:07	2:17
1:57	2:04	2:17	2:17	2:22	2:29	2:39
2:20	2:27	2:40	2:40	2:45	2:52	3:02
2:42	2:49	3:02	3:02	3:07	3:14	3:24
3:05	3:12	3:25	3:25	3:30	3:37	3:47
3:27	3:34	3:47	3:47	3:52	3:59	4:09
3:50	3:57	4:10	4:10	4:15	4:22	4:32
4:12	4:19	4:32	4:32	4:37	4:44	4:54
4:35	4:42	4:55	4:55	5:00	5:07	5:17
4:57	5:04	5:17	5:17	5:22	5:29	5:39
5:20	5:27	5:40	5:40	5:45	5:52	6:02
5:42	5:49	6:02	6:02	6:07	6:14	6:24
6:05	6:12	6:25	6:30	6:35	6:40	6:48
6:27	6:34	6:47^e
6:50	6:57	7:10	7:10	7:15	7:20	7:28
7:01	7:08	7:21^e
7:25	7:32	7:45	7:45	7:50	7:55	8:03
8:05	8:12	8:25	8:25	8:30	8:35	8:43^q
8:40	8:47	9:00	9:00	9:05	9:10	9:18^q

⇐ P.M. A.M. ⇐

e = End of the line. Termina la línea.

q = Continues to Voluntario & Carpintería on request. Continúa hasta Voluntario y Carpintería si se solicita.

Lines 1 & 2 continued on next page.

1

2

WEST SB-EAST SB

La Cumbre JHS • San Andres • Anapamu • SBHS • Milpas • Salinas

From East SB to West SB

Line 2				Line 1		
Punta Gorda & Salinas (F) ▶	Milpas & Montecito (E) ▶	Santa Barbara High School (D) ▶	TRANSIT CENTER Arrive (C) ▶	TRANSIT CENTER Depart (C) ▶	San Andres & Anapamu (B) ▶	Modoc & Portesuello (A)
MONDAY - FRIDAY						
5:52	6:02	6:08	6:25	6:25	6:32	6:40
6:07	6:17	6:23	6:40	6:40	6:47	6:55
6:22	6:32	6:38	6:55	6:55	7:02	7:10
6:37	6:47	6:53	7:10	7:10	7:17	7:25
6:52	7:02	7:08	7:25	7:25	7:32	7:40
7:07	7:17	7:23	7:40	7:40	7:47	7:55
7:22	7:32	7:38	7:55	7:55	8:02	8:10
7:37	7:47	7:53	8:10	8:10	8:17	8:25
7:52	8:02	8:08	8:25	8:25	8:32	8:40
8:07	8:17	8:23	8:40	8:40	8:47	8:55
8:22	8:32	8:38	8:55	8:55	9:02	9:10
8:37	8:47	8:53	9:10	9:10	9:17	9:25
8:52	9:02	9:08	9:25	9:25	9:32	9:40
9:07	9:17	9:23	9:40	9:40	9:47	9:55
9:22	9:32	9:38	9:55	9:55	10:02	10:10
9:37	9:47	9:53	10:10	10:10	10:17	10:25
9:52	10:02	10:08	10:25	10:25	10:32	10:40
10:07	10:17	10:23	10:40	10:40	10:47	10:55
10:22	10:32	10:38	10:55	10:55	11:02	11:10
10:37	10:47	10:53	11:10	11:10	11:17	11:25
10:52	11:02	11:08	11:25	11:25	11:32	11:40
11:07	11:17	11:23	11:40	11:40	11:47	11:55
11:22	11:32	11:38	11:55	11:55	12:02	12:10
11:37	11:47	11:53	12:10	12:10	12:17	12:25
11:52	12:02	12:08	12:25	12:25	12:32	12:40
12:07	12:17	12:23	12:40	12:40	12:47	12:55
12:22	12:32	12:38	12:55	12:55	1:02	1:10
12:37	12:47	12:53	1:10	1:10	1:17	1:25
12:52	1:02	1:08	1:25	1:25	1:32	1:40
1:07	1:17	1:23	1:40	1:40	1:47	1:55
1:22	1:32	1:38	1:55	1:55	2:02	2:10
1:37	1:47	1:53	2:10	2:10	2:17	2:25
1:52	2:02	2:08	2:25	2:25	2:32	2:40
2:07	2:17	2:23	2:40	2:40	2:47	2:55

⇄ A.M. P.M. ⇄

e = End of the line. Termina la línea.

WEST SB-EAST SB

La Cumbre JHS • San Andres • Anapamu • SBHS • Milpas • Salinas

1

2

From East SB to West SB

Line 2

Punta Gorda & Salinas	Milpas & Montecito	Santa Barbara High School	TRANSIT CENTER Arrive
(F) ▶	(E) ▶	(D) ▶	(C) ▶

Line 1

TRANSIT CENTER Depart	San Andres & Anapamu	Modoc & Portesuello
(C) ▶	(B) ▶	(A)

MONDAY - FRIDAY

↳ P.M.

2:22	2:32	2:38	2:55	2:55	3:02	3:10
2:37	2:47	2:53	3:10	3:10	3:17	3:25
2:52	3:02	3:08	3:25	3:25	3:32	3:40
3:07	3:17	3:23	3:40	3:40	3:47	3:55
3:22	3:32	3:38	3:55	3:55	4:02	4:10
3:37	3:47	3:53	4:10	4:10	4:17	4:25
3:52	4:02	4:08	4:25	4:25	4:32	4:40
4:07	4:17	4:23	4:40	4:40	4:47	4:55
4:22	4:32	4:38	4:55	4:55	5:02	5:10
4:37	4:47	4:53	5:10	5:10	5:17	5:25
4:52	5:02	5:08	5:25	5:25	5:32	5:40
5:07	5:17	5:23	5:40	5:40	5:47	5:55
5:22	5:32	5:38	5:55	5:55	6:02	6:10
5:37	5:47	5:53	6:10
5:52	6:02	6:08	6:25	6:25	6:32	6:40
6:03	6:10	6:17	6:25
6:18	6:25	6:32	6:40
6:33	6:40	6:47	6:55	6:55	7:02	7:10
6:48	6:55	7:02	7:10	7:25	7:32	7:40
7:18	7:25	7:32	7:40
7:48	7:55	8:02	8:10	8:10	8:17	8:25
8:18	8:25	8:32	8:40	8:40	8:47	8:55
9:03	9:10	9:17	9:25	9:25	9:32	9:40
9:33	9:40	9:47	9:55	10:00	10:07	10:15
10:18	10:25	10:32	10:40			

e = End of the line. Termina la línea.

Lines 1 & 2 continued on next page.

1

2

WEST SB-EAST SB

La Cumbre JHS • San Andres • Anapamu • SBHS • Milpas • Salinas

From East SB to West SB

Line 2				Line 1		
Punta Gorda & Salinas (F) ▶	Milpas & Montecito (E) ▶	Santa Barbara High School (D) ▶	TRANSIT CENTER Arrive (C) ▶	TRANSIT CENTER Depart (C) ▶	San Andres & Anapamu (B) ▶	Modoc & Portesuello (A)

SATURDAY

6:16	6:23	6:30	6:45	6:45	6:52	7:00
6:53	7:03	7:09	7:26	7:26	7:33	7:41
7:42	7:52	7:58	8:15	8:15	8:22	8:30
8:04	8:14	8:20	8:37	8:37	8:44	8:52
8:27	8:37	8:43	9:00	9:00	9:07	9:15
8:49	8:59	9:05	9:22	9:22	9:29	9:37
9:12	9:22	9:28	9:45	9:45	9:52	10:00
9:34	9:44	9:50	10:07	10:07	10:14	10:22
9:57	10:07	10:13	10:30	10:30	10:37	10:45
10:19	10:29	10:35	10:52	10:52	10:59	11:07
10:42	10:52	10:58	11:15	11:15	11:22	11:30
11:04	11:14	11:20	11:37	11:37	11:44	11:52
11:27	11:37	11:43	12:00	12:00	12:07	12:15
11:49	11:59	12:05	12:22	12:22	12:29	12:37
12:12	12:22	12:28	12:45	12:45	12:52	1:00
12:34	12:44	12:50	1:07	1:07	1:14	1:22
12:57	1:07	1:13	1:30	1:30	1:37	1:45
1:19	1:29	1:35	1:52	1:52	1:59	2:07
1:42	1:52	1:58	2:15	2:15	2:22	2:30
2:04	2:14	2:20	2:37	2:37	2:44	2:52
2:27	2:37	2:43	3:00	3:00	3:07	3:15
2:49	2:59	3:05	3:22	3:22	3:29	3:37
3:12	3:22	3:28	3:45	3:45	3:52	4:00
3:34	3:44	3:50	4:07	4:07	4:14	4:22
3:57	4:07	4:13	4:30	4:30	4:37	4:45
4:19	4:29	4:35	4:52	4:52	4:59	5:07
4:42	4:52	4:58	5:15	5:15	5:22	5:30
5:04	5:14	5:20	5:37	5:37	5:44	5:52
5:27	5:37	5:43	6:00	6:00	6:07	6:15
5:49	5:59	6:05	6:22	6:22	6:29	6:37
6:08	6:15	6:22	6:35	6:45	6:52	7:00
6:30	6:37	6:44	6:52 e
6:53	7:00	7:07	7:15	7:15	7:22	7:30
7:15	7:22	7:29	7:37	7:37	7:44	7:52
7:58	8:05	8:12	8:20	8:20	8:27	8:35
8:30	8:37	8:44	8:52	8:52	8:59	9:07
9:13	9:20	9:27	9:35	9:35	9:42	9:50
9:45	9:52	9:59	10:07 e

⇄ A.M. P.M. ⇄

WEST SB-EAST SB

La Cumbre JHS • San Andres • Anapamu • SBHS • Milpas • Salinas

1

2

From East SB to West SB

Line 2

Line 1

Punta Gorda & Salinas (F) ▶	Milpas & Montecito (E) ▶	Santa Barbara High School (D) ▶	TRANSIT CENTER Arrive (C) ▶	TRANSIT CENTER Depart (C) ▶	San Andres & Anapamu (B) ▶	Modoc & Portesuello (A)
--------------------------------	-----------------------------	------------------------------------	--------------------------------	--------------------------------	-------------------------------	----------------------------

SUNDAY

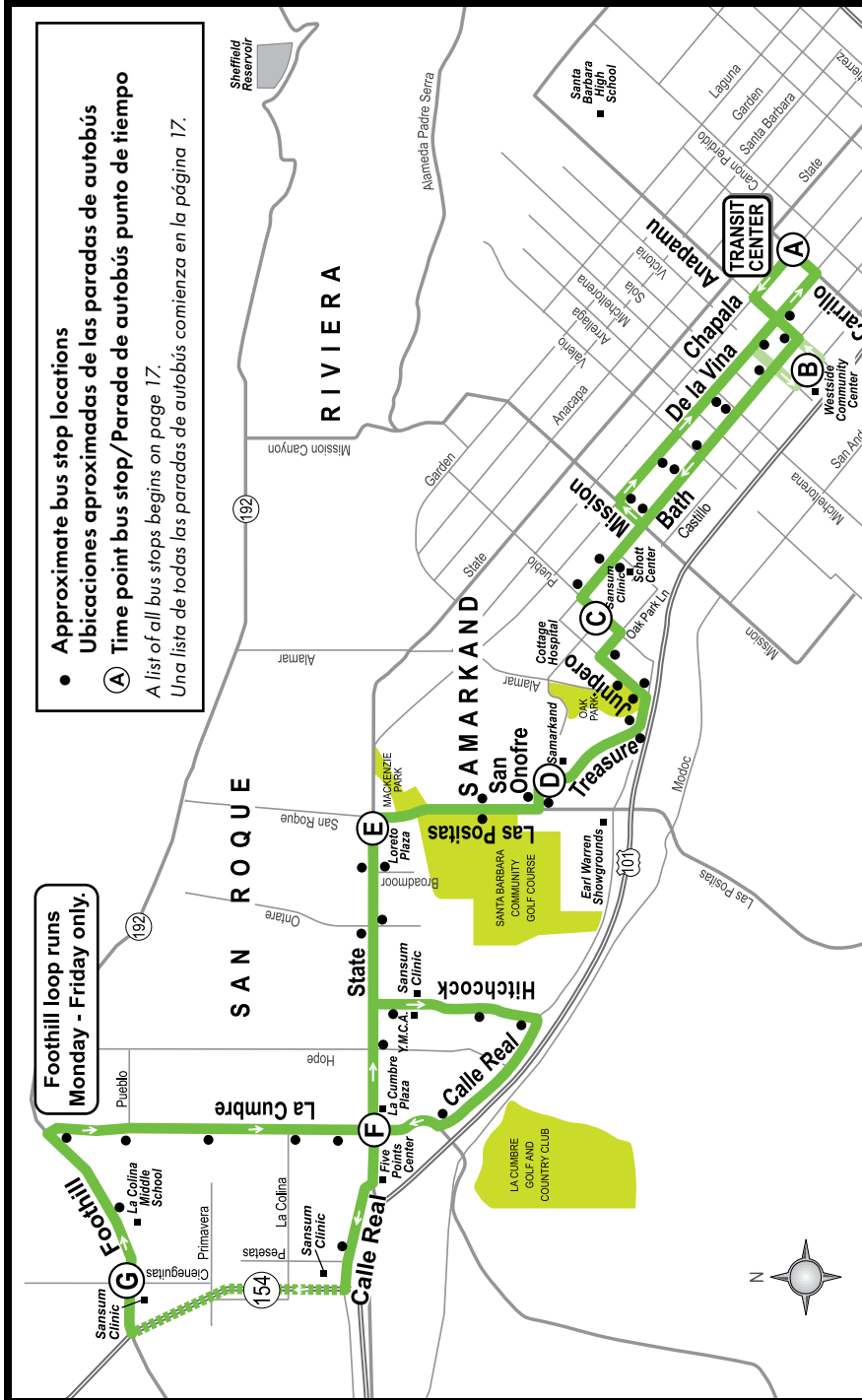
⇐ P.M. A.M. ⇨

8:17	8:27	8:33	8:50	8:50	8:57	9:05
8:47	8:57	9:03	9:20	9:20	9:27	9:35
9:17	9:27	9:33	9:50	9:50	9:57	10:05
9:47	9:57	10:03	10:20	10:20	10:27	10:35
10:17	10:27	10:33	10:50	10:50	10:57	11:05
10:47	10:57	11:03	11:20	11:20	11:27	11:35
11:17	11:27	11:33	11:50	11:50	11:57	12:05
11:47	11:57	12:03	12:20	12:20	12:27	12:35
12:17	12:27	12:33	12:50	12:50	12:57	1:05
12:47	12:57	1:03	1:20	1:20	1:27	1:35
1:09	1:19	1:25	1:42	1:42	1:49	1:57
1:32	1:42	1:48	2:05	2:05	2:12	2:20
1:54	2:04	2:10	2:27	2:27	2:34	2:42
2:17	2:27	2:33	2:50	2:50	2:57	3:05
2:39	2:49	2:55	3:12	3:12	3:19	3:27
3:02	3:12	3:18	3:35	3:35	3:42	3:50
3:24	3:34	3:40	3:57	3:57	4:04	4:12
3:47	3:57	4:03	4:20	4:20	4:27	4:35
4:09	4:19	4:25	4:42	4:42	4:49	4:57
4:32	4:42	4:48	5:05	5:05	5:12	5:20
4:54	5:04	5:10	5:27	5:27	5:34	5:42
5:17	5:27	5:33	5:50	5:50	5:57	6:05
5:39	5:49	5:55	6:12	6:12	6:19	6:27
6:02	6:12	6:18	6:35	6:35	6:42	6:50
6:24	6:31	6:38	6:46	6:46	6:53	7:01
6:48	6:55	7:02	7:10	7:10	7:17	7:25
7:28	7:35	7:42	7:50	7:50	7:57	8:05
8:03	8:10	8:17	8:25	8:25	8:32	8:40

3

OAK PARK

Transit Center • Cottage Hospital • Samarkand • Hitchcock • La Cumbre • Sansum



OAK PARK

3

Transit Center • Cottage Hospital • Samarkand • Hitchcock • La Cumbre • Sansum

From Downtown Santa Barbara to La Cumbre & Sansum

	Westside Community Center (A) ▶	Cottage Hospital (B) ▶	Treasure & Samarkand (C) ▶	State & San Roque (D) ▶	State & La Cumbre (E) ▶	State & La Cumbre (F) ▶	State & La Cumbre (F) ▶	Foothill & Cieneguitas (G)
MONDAY - FRIDAY								
	6:00	6:10	6:14	6:18	6:30
	6:30	6:40	6:44	6:48	7:00
	7:00	7:15	7:19	7:23	7:35	7:45
	7:30	7:45	7:49	7:53	8:05	8:15
	8:00	8:15	8:19	8:23	8:35	8:45
	8:30	8:35	8:45	8:49	8:53	9:05	9:15
	9:00	9:15	9:19	9:23	9:35	9:45
	9:30	9:45	9:49	9:53	10:05	10:15
	10:00	10:15	10:19	10:23	10:35	10:45
	10:30	10:45	10:49	10:53	11:05	11:15
	11:00	11:15	11:19	11:23	11:35	11:45
	11:30	11:45	11:49	11:53	12:05	12:15
	12:00	12:05	12:15	12:19	12:23	12:35	12:45
	12:30	12:45	12:49	12:53	1:05	1:15
	1:00	1:15	1:19	1:23	1:35	1:45
	1:30	1:45	1:49	1:53	2:05	2:15
	2:00	2:15	2:19	2:23	2:35	2:45
	2:30	2:35	2:45	2:49	2:53	3:05	3:15
	3:00	3:15	3:19	3:23	3:35	3:45
	3:30	3:45	3:49	3:53	4:05	4:15
	4:00	4:15	4:19	4:23	4:35	4:45
	4:30	4:45	4:49	4:53	5:05	5:15
	5:00	5:10	5:14	5:18	5:30
	5:30	5:40	5:44	5:48	6:00
	6:00	6:10	6:14	6:18	6:30
	6:30	6:40	6:44	6:48	7:00
	7:00	7:10	7:14	7:18	7:27^e

⇐ P.M. A.M. ⇨

No Line 3 service to Foothill Sansum on weekends or holidays.

No hay servicio de la Línea 3 a Foothill Sansum en fines de semana o días festivos.

e = End of the line. Termina la línea.

Line 3 continued on next page.

3

OAK PARK

Transit Center • Cottage Hospital • Samarkand • Hitchcock • La Cumbre • Sansum

From Downtown Santa Barbara to La Cumbre

TRANSIT CENTER (A) ▶	Cottage Hospital (C) ▶	Treasure & Samarkand (D) ▶	State & San Roque (E) ▶	State & La Cumbre (F)	
SATURDAY					
7:00	7:10	7:14	7:18	7:30	
8:00	8:10	8:14	8:18	8:30	
9:00	9:10	9:14	9:18	9:30	
10:00	10:10	10:14	10:18	10:30	⇄ A.M.
11:00	11:10	11:14	11:18	11:30	
12:00	12:10	12:14	12:18	12:30	⇄ P.M.
1:00	1:10	1:14	1:18	1:30	
2:00	2:10	2:14	2:18	2:30	
3:00	3:10	3:14	3:18	3:30	
4:00	4:10	4:14	4:18	4:30	
5:00	5:10	5:14	5:18	5:30	
6:00	6:08	6:12	6:16	6:30	
7:00	7:08	7:12	7:16	7:25	
SUNDAY					
8:30	8:38	8:42 r	
9:00	9:10	9:14	9:18	9:30	⇄ A.M.
10:00	10:10	10:14	10:18	10:30	
11:00	11:10	11:14	11:18	11:30	⇄ P.M.
12:00	12:10	12:14	12:18	12:30	
1:00	1:10	1:14	1:18	1:30	
2:00	2:10	2:14	2:18	2:30	
3:00	3:10	3:14	3:18	3:30	
4:00	4:10	4:14	4:18	4:30	
5:15	5:25	5:29	5:33	5:45	
6:15	6:23	6:27	6:31	6:40	

r = Last stop on this trip is at San Onofre & Las Positas. Bus then returns to the Transit Center as a Line 3.
La última parada de la ruta es San Onofre y Las Positas. El autobús regresa al Centro de Tránsito como la línea 3.

OAK PARK

3

Transit Center • Cottage Hospital • Samarkand • Hitchcock • La Cumbre • Sansum

From Sansum & La Cumbre to Downtown Santa Barbara

	Foothill & Cieneguitas ⓐ ▶	State & La Cumbre ⓕ ▶	State & Broadmoor ⓔ ▶	Treasure & Samarkand ⓓ ▶	Cottage Hospital ⓒ ▶	Westside Community Center ⓑ ▶	TRANSIT CENTER ⓐ
MONDAY - FRIDAY							
	6:30	6:34	6:38	6:43	6:53
	7:00	7:04	7:08	7:13	7:23
	7:30	7:34	7:38	7:43	7:53
	7:45	7:55	7:59	8:03	8:13	8:23
	8:15	8:25	8:29	8:33	8:43	8:48	8:53
	8:45	8:55	8:59	9:03	9:13	9:23
	9:15	9:25	9:29	9:33	9:43	9:53
	9:45	9:55	9:59	10:03	10:13	10:23
	10:15	10:25	10:29	10:33	10:43	10:53
	10:45	10:55	10:59	11:03	11:13	11:23
	11:15	11:25	11:29	11:33	11:43	11:53
	11:45	11:55	11:59	12:03	12:13	12:18	12:23
	12:15	12:25	12:29	12:33	12:43	12:53
	12:45	12:55	12:59	1:03	1:13	1:23
	1:15	1:25	1:29	1:33	1:43	1:53
	1:45	1:55	1:59	2:03	2:13	2:18	2:23
	2:15	2:25	2:29	2:33	2:43	2:53
	2:45	2:55	2:59	3:03	3:13	3:23
	3:15	3:25	3:29	3:33	3:43	3:53
	3:45	3:55	3:59	4:03	4:13	4:23
	4:15	4:25	4:29	4:33	4:43	4:53
	4:45	4:55	4:59	5:03	5:13	5:23
	5:15	5:25	5:29	5:33	5:43	5:53
	6:00	6:04	6:08	6:13	6:23
	6:30	6:34	6:38	6:43	6:53
	7:00	7:04	7:08	7:13	7:23

⇐ P.M. A.M. ⇒

Line 3 continued on next page.

3

OAK PARK

Transit Center • Cottage Hospital • Samarkand • Hitchcock • La Cumbre • Sansum

From La Cumbre to Downtown Santa Barbara

State & La Cumbre ⓕ ▶	State & Broadmoor ⓔ ▶	Treasure & Samarkand ⓓ ▶	Cottage Hospital ⓐ ▶	TRANSIT CENTER ⓐ	
SATURDAY					
7:30	7:35	7:40	7:45	7:55	
8:30	8:35	8:40	8:45	8:55	
9:30	9:35	9:40	9:45	9:55	
10:30	10:35	10:40	10:45	10:55	⇄ A.M.
11:30	11:35	11:40	11:45	11:55	
12:30	12:35	12:40	12:45	12:55	⇄ P.M.
1:30	1:35	1:40	1:45	1:55	
2:30	2:35	2:40	2:45	2:55	⇄
3:30	3:35	3:40	3:45	3:55	
4:30	4:35	4:40	4:45	4:55	
5:30	5:35	5:40	5:45	5:55	
6:30	6:34	6:38	6:42	6:52	
7:25	7:29	7:33	7:37	7:42	
SUNDAY					
....	8:43	8:47	8:57	
9:30	9:35	9:40	9:45	9:55	⇄ A.M.
10:30	10:35	10:40	10:45	10:55	
11:30	11:35	11:40	11:45	11:55	⇄ P.M.
12:30	12:35	12:40	12:45	12:55	
1:30	1:35	1:40	1:45	1:55	⇄
2:30	2:35	2:40	2:45	2:55	
3:30	3:35	3:40	3:45	3:55	
4:30	4:35	4:40	4:45	4:55	
5:45	5:50	5:55	6:00	6:10	
6:40	6:44	6:48	6:52	6:57	

Get home quickly in an emergency!

MTD riders who take the bus to work are eligible for the Emergency Ride Home Program* from Traffic Solutions. If you need to leave work in a hurry due to a personal/family illness or household emergency, you may request reimbursement for the cost of a taxi, Uber, Lyft, or rental car.

To participate, visit
www.trafficsolutions.org/ERH or call
(805) 963-SAVE.

805.963.SAVE
(805.963.7283)
TrafficSolutions.org

¡Llegue a casa rápido en caso de emergencia!

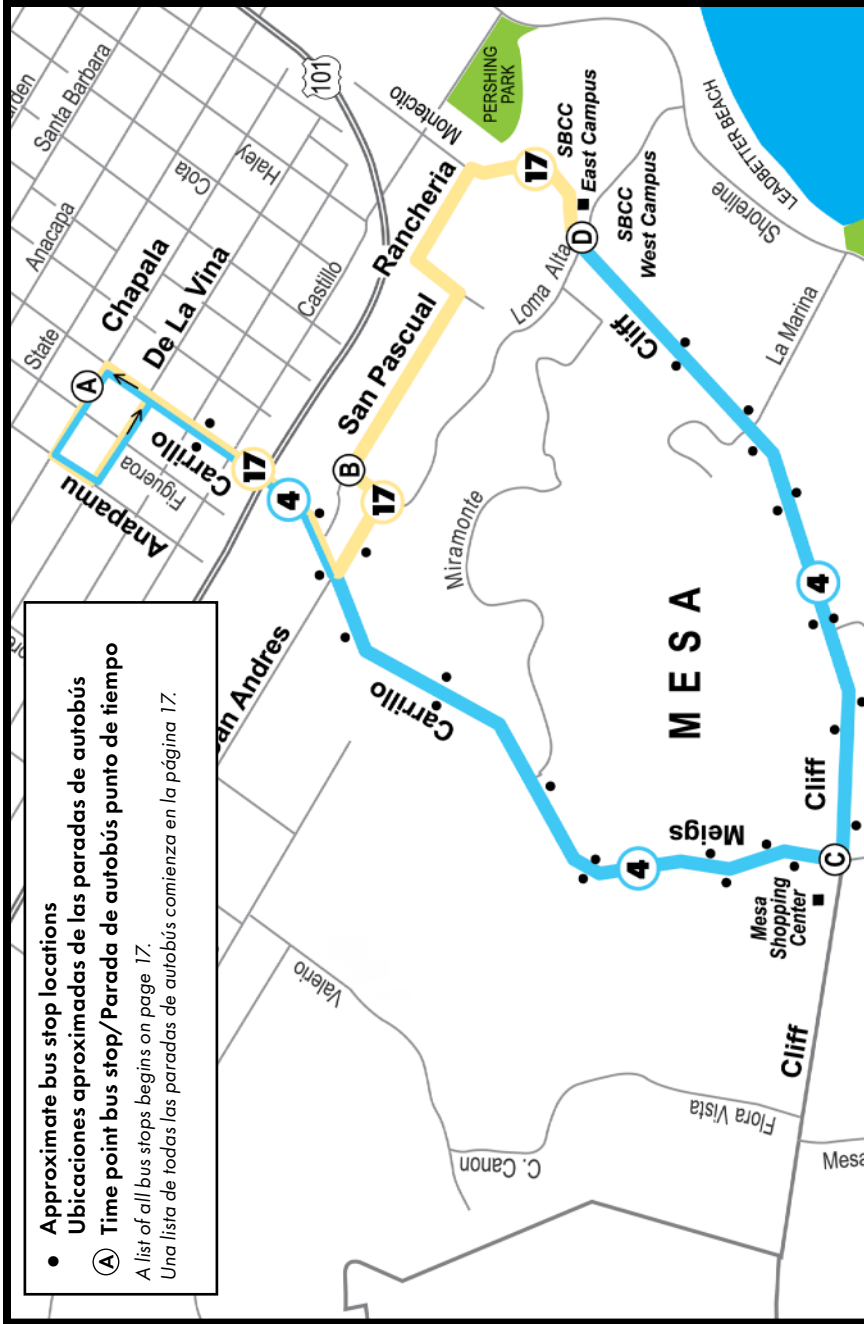
Los pasajeros de MTD que toman el autobús para ir al trabajo son elegibles para el programa Emergency Ride Home* de Traffic Solutions. Si necesita salir del trabajo con prisa debido a una enfermedad personal o familiar o una emergencia en el hogar, puede solicitar el reembolso del costo de un taxi, Uber, Lyft o un automóvil de alquiler.

Para participar visite
www.trafficsolutions.org/ERH o llame
(805) 963-SAVE.

*Disponible en los días que se usa MTD para llegar al trabajo.

MESA/SBCC

Transit Center • Carrillo Hill • Cliff Drive • Santa Barbara City College



Line 4 continues as Line 17 from SBCC. See schedule on page 82.

La línea 4 continúa como línea 17 desde SBCC. Ver programa en la página 82.

From Downtown to the Mesa

From the Mesa to Downtown

	TRANSIT CENTER (A) ▶	Carrillo & San Andres (B) ▶	Cliff & Meigs (C) ▶	SBCC (D)		SBCC (D) ▶	Meigs & Dolores (C) ▶	Carrillo & San Pascual (B) ▶	TRANSIT CENTER (A)	
	MONDAY - FRIDAY					MONDAY - FRIDAY				
	6:40	6:45	6:49	6:56		6:36	6:42	6:47	7:00	
	7:15	7:20	7:24	7:31		7:11	7:17	7:22	7:35	
	7:50	7:55	7:59	8:06		7:46	7:52	7:57	8:15	
	8:30	8:35	8:39	8:46		8:26	8:32	8:37	8:50	
	9:05	9:10	9:14	9:21		9:01	9:07	9:12	9:25	
	9:40	9:45	9:49	9:56		9:36	9:42	9:47	10:00	
⇐ P.M.	10:15	10:20	10:24	10:31		10:11	10:17	10:22	10:35	⇐ A.M.
	10:50	10:55	10:59	11:06		10:46	10:52	10:57	11:10	
	11:25	11:30	11:34	11:41		11:21	11:27	11:32	11:45	
	12:00	12:05	12:09	12:16		11:56	12:02	12:07	12:20	
	12:35	12:40	12:44	12:51		12:31	12:37	12:42	12:55	
	1:10	1:15	1:19	1:26		1:06	1:12	1:17	1:30	
	1:45	1:50	1:54	2:01		1:41	1:47	1:52	2:05	
	2:20	2:25	2:29	2:36		2:16	2:22	2:27	2:40	
	2:55	3:00	3:04	3:11		2:51	2:57	3:02	3:15	
	3:30	3:35	3:39	3:46		3:26	3:32	3:37	3:50	
	4:05	4:10	4:14	4:21		4:01	4:07	4:12	4:25	
	4:40	4:45	4:49	4:56		4:36	4:42	4:47	5:00	
	5:15	5:20	5:24	5:31		5:11	5:17	5:22	5:35	
	5:50	5:55	5:59	6:06		5:46	5:52	5:57	6:10	
	6:25	6:30	6:34	6:41		6:21	6:27	6:32	6:45	
	7:15	7:20	7:24	7:31		6:57	7:03	7:08	7:15	
	8:15	8:20	8:24	8:31		7:57	8:03	8:08	8:15	
						8:57	9:03	9:08	9:15	

4

MESA/SBCC

Transit Center • Carrillo Hill • Cliff Drive • Santa Barbara City College

From Downtown to the Mesa

TRANSIT CENTER (A) ▶ Carrillo & San Andres (B) ▶ Cliff & Meigs (C) ▶ SBCC (D)

SATURDAY

7:30	7:35	7:39	7:46
8:30	8:35	8:39	8:46
9:30	9:35	9:39	9:46
10:30	10:35	10:39	10:46
11:30	11:35	11:39	11:46
12:30	12:35	12:39	12:46
1:30	1:35	1:39	1:46
2:30	2:35	2:39	2:46
3:30	3:35	3:39	3:46
4:30	4:35	4:39	4:46
5:30	5:35	5:39	5:46

↕ A.M. ↕
↕ P.M. ↕

SUNDAY

9:30	9:35	9:39	9:46
10:30	10:35	10:39	10:46
11:30	11:35	11:39	11:46
12:30	12:35	12:39	12:46
1:30	1:35	1:39	1:46
2:30	2:35	2:39	2:46
3:30	3:35	3:39	3:46
4:30	4:35	4:39	4:46

↕ A.M. ↕
↕ P.M. ↕

From the Mesa to Downtown

SBCC (D) ▶ Meigs & Dolores (C) ▶ Carrillo & San Pascual (B) ▶ TRANSIT CENTER (A)

SATURDAY

7:12	7:18	7:23	7:30
8:12	8:18	8:23	8:30
9:12	9:18	9:23	9:30
10:12	10:18	10:23	10:30
11:12	11:18	11:23	11:30
12:12	12:18	12:23	12:30
1:12	1:18	1:23	1:30
2:12	2:18	2:23	2:30
3:12	3:18	3:23	3:30
4:12	4:18	4:23	4:30
5:12	5:18	5:23	5:30
6:12	6:18	6:23	6:30

↕ A.M. ↕
↕ P.M. ↕

SUNDAY

9:12	9:18	9:23	9:30
10:12	10:18	10:23	10:30
11:12	11:18	11:23	11:30
12:12	12:18	12:23	12:30
1:12	1:18	1:23	1:30
2:12	2:18	2:23	2:30
3:12	3:18	3:23	3:30
4:12	4:18	4:23	4:30
5:12	5:18	5:23	5:30

↕ A.M. ↕
↕ P.M. ↕

Line 4 continues as Line 17 from SBCC. See schedule on page 82

La línea 4 continúa como línea 17 desde SBCC. Ver programa en la página 82

You can help keep the buses running on time!

- > Get to your bus stop a couple of minutes before the bus will arrive.
(Note that not all bus stops are "time points". If your bus stop is not a time point, then look at the scheduled time for the time point before your stop and try to be ready then. Some bus stops are posted with estimated times, but the bus may depart before that estimated time. Don't miss the bus!)
- > Gather your belongings (and fold the stroller).
- > Have your fare in hand.
- > Take a seat quickly.

Enjoy your ride!



¡Usted puede ayudar a que los autobuses sean puntuales!

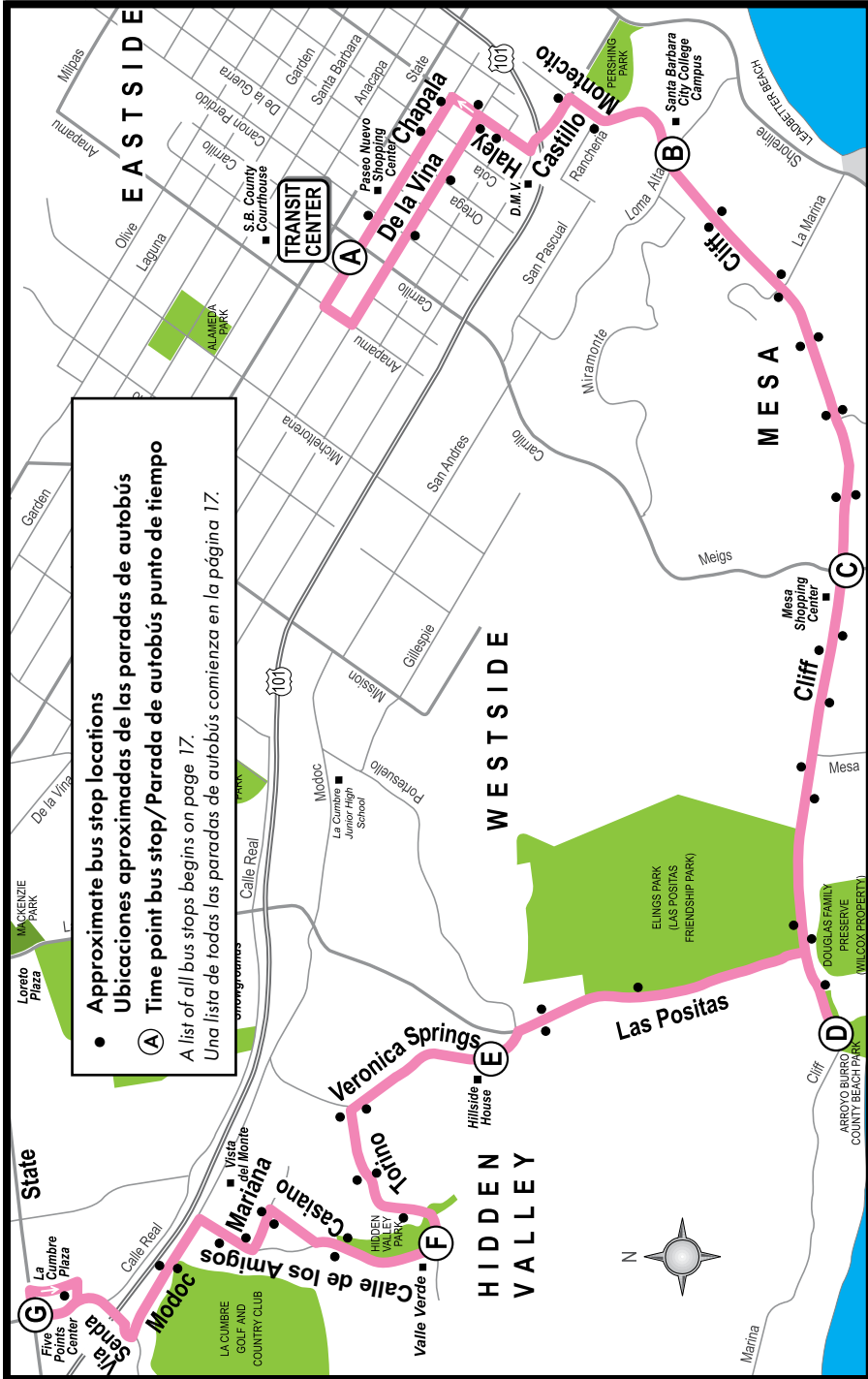
- > Llegue a la parada del autobús un par de minutos antes de la llegada de éste.
(Tenga en cuenta que no todas las paradas de autobús son "puntos de referencia del horario". Si su parada no es un punto de referencia del horario, mire a qué hora pasa por la parada anterior que sea punto de referencia del horario y procure estar listo para esa hora. En algunas paradas se da un horario estimado, pero el autobús puede salir antes de esa hora estimada. ¡No pierda el autobús!)
- > Agarre todas sus pertenencias (y doble la carriola).
- > Tenga la tarifa en la mano.
- > Siéntese con rapidez.

¡Disfrute del viaje!




MESA/LA CUMBRE

Transit Center • SBCC • Cliff Drive • Hidden Valley • La Cumbre



• Approximate bus stop locations
 • Ubicaciones aproximadas de las paradas de autobús
 • Time point bus stop/Parada de autobús punto de tiempo
 • A list of all bus stops begins on page 17.
 • Una lista de todas las paradas de autobús comienza en la página 17.



MESA/LA CUMBRE

Transit Center • SBCC • Cliff Drive • Hidden Valley • La Cumbre

5

From Downtown Santa Barbara to La Cumbre

	TRANSIT CENTER A ▶	SBCC Main Campus B ▶	Cliff & Meigs C ▶	Arroyo Burro Beach Park D ▶	Hillside House E ▶	Calle de los Amigos & Torino F ▶	State & La Cumbre G
MONDAY - FRIDAY							
	7:00	7:10	7:15	7:20 r
	8:00	8:09	8:14	8:17	8:21	8:27	8:45
	9:00	9:09	9:14	9:17	9:21	9:27	9:45
	10:00	10:09	10:14	10:17	10:21	10:27	10:45
	11:00	11:09	11:14	11:17	11:21	11:27	11:45
	12:00	12:09	12:14	12:17	12:21	2:27	12:45
	1:00	1:09	1:14	1:17	1:21	1:27	1:45
	2:00	2:09	2:14	2:17	2:21	2:27	2:45
	3:00	3:09	3:14	3:17	3:21	3:27	3:45
	4:00	4:09	4:14	4:17	4:21	4:27	4:45
	5:00	5:09	5:14	5:17	5:21	5:27	5:45
	6:30	6:39	6:44	6:47	6:51	6:57	7:15
	7:30	7:38	7:43	7:47	7:51	7:55 r
	8:30	8:36	8:40	8:47	8:56 q

	SATURDAY						
	7:00	7:10	7:15	7:20 r
	7:45	7:53	7:57	8:02	8:08	8:13	8:20
	9:00	9:08	9:12	9:17	9:23	9:28	9:35
	10:00	10:08	10:12	10:17	10:23	10:28	10:35
	11:00	11:08	11:12	11:17	11:23	11:28	11:35
	12:00	12:08	12:12	12:17	12:23	12:28	12:35
	1:00	1:08	1:12	1:17	1:23	1:28	1:35
	2:00	2:08	2:12	2:17	2:23	2:28	2:35
	3:00	3:08	3:12	3:17	3:23	3:28	3:35
	4:00	4:08	4:12	4:17	4:23	4:28	4:35
	5:00	5:08	5:12	5:17	5:23	5:28	5:35
	6:30	6:37	6:41	6:46	6:50	6:55	7:00
	7:30	7:38	7:43	7:47	7:51	7:55 r
	8:30	8:36	8:40	8:47	8:56 q

e = End of the line. Termina la línea.

q = Bus will continue to State & La Cumbre upon request. El autobús continuará hacia State y La Cumbre si se solicita.

r = Bus returns to Transit Center as Line 5. El autobús regresa al Centro de Tránsito como la línea 5.

Line 5 continued on next page.

5

MESA/LA CUMBRE

Transit Center • SBCC • Cliff Drive • Hidden Valley • La Cumbre

From Downtown Santa Barbara to La Cumbre

TRANSIT CENTER (A) ▶	SBCC Main Campus (B) ▶	Cliff & Meigs (C) ▶	Arroyo Burro Beach Park (D) ▶	Hillside House (E) ▶	Calle de los Amigos & Torino (F) ▶	State & La Cumbre (G)
SUNDAY						
8:45	8:54	9:00	9:05 r
9:25	9:34	9:40	9:45 r
10:00	10:08	10:12	10:17	10:23	10:28	10:35
11:00	11:08	11:12	11:17	11:23	11:28	11:35
12:00	12:08	12:12	12:17	12:23	12:28	12:35
1:00	1:08	1:12	1:17	1:23	1:28	1:35
2:00	2:08	2:12	2:17	2:23	2:28	2:35
3:00	3:08	3:12	3:17	3:23	3:28	3:35
4:00	4:08	4:12	4:17	4:23	4:28	4:35
5:00	5:08	5:12	5:17	5:23	5:28	5:35
6:15	6:22	6:26	6:31	6:35	6:40 q

⇄ A.M. P.M. ⇄

From La Cumbre to Downtown Santa Barbara

State & La Cumbre (G) ▶	Torino & Calle de los Amigos (F) ▶	Hillside House (E) ▶	Arroyo Burro Beach Park (D) ▶	Cliff & Meigs (C) ▶	SBCC Main Campus (B) ▶	TRANSIT CENTER (A)
MONDAY - FRIDAY						
....	7:20	7:25	7:32	7:45
8:45	8:51	8:57	9:00	9:06	9:12	9:30
9:45	9:51	9:57	10:00	10:06	10:12	10:30
10:45	10:51	10:57	11:00	11:06	11:12	11:30
11:45	11:51	11:57	12:00	12:06	12:12	12:30
12:45	12:51	12:57	1:00	1:06	1:12	1:30
1:45	1:51	1:57	2:00	2:06	2:12	2:30
2:45	2:51	2:57	3:00	3:06	3:12	3:30
3:45	3:51	3:57	4:00	4:06	4:12	4:30
4:45	4:51	4:57	5:00	5:06	5:12	5:30
5:45	5:51	5:57	6:00	6:06	6:12	6:30
7:15	7:21	7:27	7:30	7:36	7:42	8:00
....	7:56	8:00	8:06	8:13	8:30

⇄ A.M. P.M. ⇄

q = Bus will continue to State & La Cumbre upon request. El autobús continuará hacia State y La Cumbre si se solicita.
 r = Bus returns to Transit Center as Line 5. El autobús regresa al Centro de Tránsito como la línea 5.

MESA/LA CUMBRE

Transit Center • SBCC • Cliff Drive • Hidden Valley • La Cumbre

5

From La Cumbre to Downtown Santa Barbara

State & La Cumbre (G) ▶ Torino & Calle de los Amigos (F) ▶ Hillside House (E) ▶ Arroyo Burro Beach Park (D) ▶ Cliff & Meigs (C) ▶ SBCC Main Campus (B) ▶ TRANSIT CENTER (A)

SATURDAY

	7:20	7:25	7:32	7:45
	8:20	8:25	8:30	8:35	8:39	8:45	9:00
↔ P.M. A.M. ↔	9:35	9:40	9:47	9:53	9:57	10:02	10:15
	10:35	10:40	10:47	10:53	10:57	11:02	11:15
	11:35	11:40	11:47	11:53	11:57	12:02	12:15
	12:35	12:40	12:47	12:53	12:57	1:02	1:15
	1:35	1:40	1:47	1:53	1:57	2:02	2:15
	2:35	2:40	2:47	2:53	2:57	3:02	3:15
	3:35	3:40	3:47	3:53	3:57	4:02	4:15
	4:45	4:50	4:57	5:03	5:07	5:12	5:20
	5:45	5:52	5:59	6:06	6:12	6:17	6:30
	7:00	7:04	7:08	7:11	7:14	7:20	7:30
	7:56	8:00	8:06	8:13	8:30

SUNDAY

	9:05	9:09	9:15	9:25
	9:45	9:49	9:55	10:05
↔ P.M. A.M. ↔	10:35	10:40	10:49	10:53	10:57	11:02	11:15
	11:35	11:40	11:49	11:53	11:57	12:02	12:15
	12:35	12:40	12:49	12:53	12:57	1:02	1:15
	1:35	1:40	1:49	1:53	1:57	2:02	2:15
	2:35	2:40	2:49	2:53	2:57	3:02	3:15
	3:35	3:40	3:49	3:53	3:57	4:02	4:15
	4:35	4:40	4:49	4:53	4:57	5:02	5:15
	5:35	5:40	5:49	5:53	5:57	6:02	6:15

6

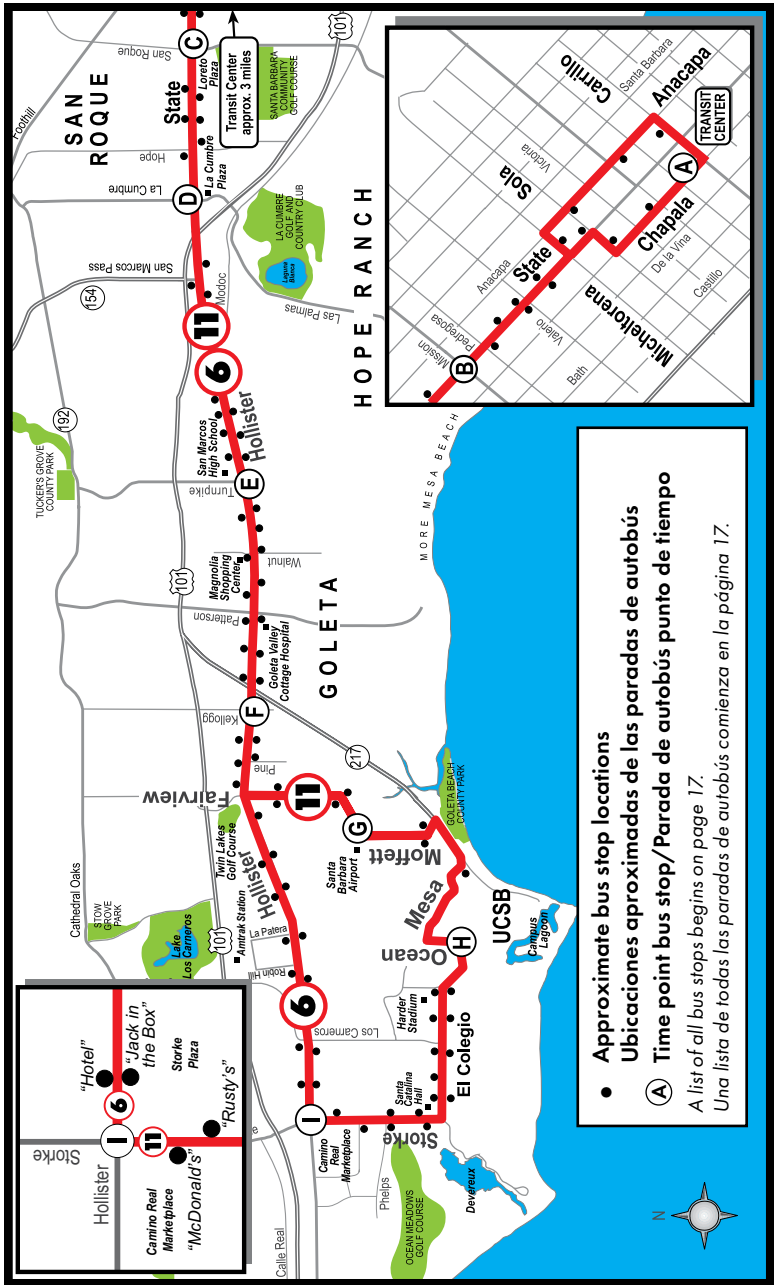
GOLETA

Transit Center • State • Hollister • Goleta • Storke

11

UCSB

Transit Center • State • Hollister • Goleta • Airport • UCSB • Camino Real Marketplace



Lines 6 & 11 are the same between the Transit Center & Goleta Old Town.

Las líneas 6 y 11 son la misma entre el Centro de Tránsito y Goleta Old Town.

GOLETA

6

Transit Center • State • Hollister • Goleta • Storke

UCSB

11

Transit Center • State • Hollister • Goleta • Airport • UCSB • Camino Real Marketplace

From Downtown Santa Barbara to Goleta & UCSB

Line	TRANSIT CENTER A ▶	State & Mission B ▶	State & San Roque C ▶	State & La Cumbre D ▶	Hollister & Turnpike E ▶	Hollister & Kellogg F ▶	SB Airport G ▶	UCSB H ▶	Hollister & Storke (Hotel) I	Storke & Hollister (McDonald's) I	Storke & Hollister (Rusty's) I	Hollister & Storke (Jack-in-the-Box) I	To Line
MONDAY - FRIDAY													
11	6:00	6:07	6:14	6:23	6:32	6:40	6:46	6:57	7:07	23
6	6:15	6:22	6:29	6:38	6:47	6:55	7:07	25
11	6:30	6:37	6:44	6:53	7:02	7:10	7:16	7:27	7:37	23
6	6:45	6:52	6:59	7:08	7:17	7:25	7:37	25
11	7:00	7:07	7:14	7:23	7:32	7:40	7:46	7:57	8:07	23
6	7:15	7:22	7:29	7:38	7:47	7:55	8:07	25
11	7:30	7:37	7:44	7:53	8:02	8:10	8:16	8:27	8:37	23
6	7:45	7:52	7:59	8:08	8:17	8:25	8:37	25
11	8:00	8:07	8:14	8:23	8:32	8:40	8:46	8:57	9:07	23
6	8:15	8:22	8:29	8:38	8:47	8:55	9:07	e
11	8:30	8:37	8:44	8:53	9:02	9:10	9:16	9:27	9:37	11
6	8:45	8:52	8:59	9:08	9:17	9:25	9:37	25
11	9:00	9:07	9:14	9:23	9:32	9:40	9:46	9:57	10:07	23
6	9:15	9:22	9:29	9:38	9:47	9:55	10:07	6
11	9:30	9:37	9:44	9:53	10:02	10:10	10:16	10:27	10:37	11
6	9:45	9:52	9:59	10:08	10:17	10:25	10:37	25
11	10:00	10:07	10:14	10:23	10:32	10:40	10:46	10:57	11:07	23
6	10:15	10:22	10:29	10:38	10:47	10:55	11:07	6
11	10:30	10:37	10:44	10:53	11:02	11:10	11:16	11:27	11:37	11
6	10:45	10:52	10:59	11:08	11:17	11:25	11:37	25
11	11:00	11:07	11:14	11:23	11:32	11:40	11:46	11:57	12:07	23
6	11:15	11:22	11:29	11:38	11:47	11:55	12:07	6
11	11:30	11:37	11:44	11:53	12:02	12:10	12:16	12:27	12:37	11
6	11:45	11:52	11:59	12:08	12:17	12:25	12:37	25
11	12:00	12:07	12:14	12:23	12:32	12:40	12:46	12:57	1:07	23
6	12:15	12:22	12:29	12:38	12:47	12:55	1:07	6
11	12:30	12:37	12:44	12:53	1:02	1:10	1:16	1:27	1:37	11
6	12:45	12:52	12:59	1:08	1:17	1:25	1:37	25
11	1:00	1:07	1:14	1:23	1:32	1:40	1:46	1:57	2:07	23

Lines 6 & 11 continued on next page.

6

GOLETA

Transit Center • State • Hollister • Goleta • Storke

11

UCSB

Transit Center • State • Hollister • Goleta • Airport • UCSB • Camino Real Marketplace

From Downtown Santa Barbara to Goleta & UCSB

Line	TRANSIT CENTER (A) ▶	State & Mission (B) ▶	State & San Roque (C) ▶	State & La Cumbre (D) ▶	Hollister & Turmpike (E) ▶	Hollister & Kellogg (F) ▶	SB Airport (G) ▶	UCSB (H) ▶	Hollister & Storke (Hotel) (I)	Storke & Hollister (McDonald's) (I)	Storke & Hollister (Rusty's) (I)	Hollister & Storke (Jack-in-the-Box) (I)	To Line
MONDAY - FRIDAY													
6	1:15	1:22	1:29	1:38	1:47	1:55	2:07	6
11	1:30	1:37	1:44	1:53	2:02	2:10	2:16	2:27	2:37	11
6	1:45	1:52	1:59	2:08	2:17	2:25	2:37	25
11	2:00	2:07	2:14	2:23	2:32	2:40	2:46	2:57	3:07	23
6	2:15	2:22	2:29	2:38	2:47	2:55	3:07	6
11	2:30	2:37	2:44	2:53	3:02	3:10	3:16	3:27	3:37	11
6	2:45	2:52	2:59	3:08	3:17	3:25	3:37	25
11	3:00	3:07	3:14	3:23	3:32	3:40	3:46	3:57	4:07	23
6	3:15	3:22	3:29	3:38	3:47	3:55	4:07	6
11	3:30	3:37	3:44	3:53	4:02	4:10	4:16	4:27	4:37	11
6	3:45	3:52	3:59	4:08	4:17	4:25	4:37	25
11	4:00	4:07	4:14	4:23	4:32	4:40	4:46	4:57	5:07	23
6	4:15	4:22	4:29	4:38	4:47	4:55	5:07	6
11	4:30	4:37	4:44	4:53	5:02	5:10	5:16	5:27	5:37	11
6	4:45	4:52	4:59	5:08	5:17	5:25	5:37	25
11	5:00	5:07	5:14	5:23	5:32	5:40	5:46	5:57	6:07	23
6	5:15	5:22	5:29	5:38	5:47	5:55	6:07	6
11	5:30	5:37	5:44	5:53	6:02	6:10	6:16	6:27	6:37	11
6	5:45	5:52	5:59	6:08	6:17	6:25	6:37	25
11	6:00	6:07	6:14	6:23	6:32	6:40	6:46	6:57	7:07	23
6	6:15	6:22	6:29	6:38	6:47	6:55	7:07	6
11	6:30	6:37	6:44	6:53	7:02	7:10	7:16	7:27	7:37	6
11	7:00	7:06	7:12	7:19	7:26	7:33	7:38	7:47	7:55	23
11	7:30	7:36	7:42	7:49	7:56	8:03	8:08	8:17	8:25	e
11	8:15	8:21	8:27	8:34	8:41	8:48	8:53	9:02	9:10	23
11	8:45	8:51	8:57	9:04	9:11	9:18	9:23	9:32	9:40	23
11	9:25	9:31	9:37	9:44	9:51	9:58	10:03	10:12	10:20	q
11	10:05	10:11	10:17	10:24	10:31	10:38	10:43	10:52	11:00	23
11	10:45	10:51	10:57	11:04	11:11	11:18	11:23	11:32	11:40	q
11	11:30	11:36	11:42	11:49	11:56	12:03	12:08	12:17	12:25	q

M W D

e = End of the line. Termina la línea.

q = Bus will continue as Line 23 &/or Line 25 on request. El autobús continuará como Línea 23 y/o 25 si se solicita.

GOLETA

6

Transit Center • State • Hollister • Goleta • Storke

UCSB

11

Transit Center • State • Hollister • Goleta • Airport • UCSB • Camino Real Marketplace

From Downtown Santa Barbara to Goleta & UCSB

Line	TRANSIT CENTER A ▶	State & Mission B ▶	State & San Roque C ▶	State & La Cumbre D ▶	Hollister & Turnpike E ▶	Hollister & Kellogg F ▶	SB Airport G ▶	UCSB H ▶	Hollister & Storke (Hotel) I	Storke & Hollister (McDonald's) I	Storke & Hollister (Rusty's) I	Hollister & Storke (Jack-in-the-Box) I	To Line
SATURDAY													
11	6:00	6:07	6:14	6:23	6:32	6:40	6:46	6:57	7:10	6
11	6:30	6:37	6:44	6:53	7:02	7:10	7:16	7:27	7:37	e
6	6:45	6:52	6:59	7:08	7:17	7:25	7:37	11
11	7:00	7:07	7:14	7:23	7:32	7:40	7:46	7:57	8:07	23
6	7:15	7:22	7:29	7:38	7:47	7:55	8:07	6
11	7:30	7:37	7:44	7:53	8:02	8:10	8:16	8:27	8:37	11
6	7:45	7:52	7:59	8:08	8:17	8:25	8:37	25
11	8:00	8:07	8:14	8:23	8:32	8:40	8:46	8:57	9:07	23
6	8:15	8:22	8:29	8:38	8:47	8:55	9:07	6
11	8:30	8:37	8:44	8:53	9:02	9:10	9:16	9:27	9:37	11
6	8:45	8:52	8:59	9:08	9:17	9:25	9:37	25
11	9:00	9:07	9:14	9:23	9:32	9:40	9:46	9:57	10:07	23
6	9:15	9:22	9:29	9:38	9:47	9:55	10:07	6
11	9:30	9:37	9:44	9:53	10:02	10:10	10:16	10:27	10:37	11
6	9:45	9:52	9:59	10:08	10:17	10:25	10:37	25
11	10:00	10:07	10:14	10:23	10:32	10:40	10:46	10:57	11:07	23
6	10:15	10:22	10:29	10:38	10:47	10:55	11:07	6
11	10:30	10:37	10:44	10:53	11:02	11:10	11:16	11:27	11:37	11
6	10:45	10:52	10:59	11:08	11:17	11:25	11:37	25
11	11:00	11:07	11:14	11:23	11:32	11:40	11:46	11:57	12:07	23
6	11:15	11:22	11:29	11:38	11:47	11:55	12:07	6
11	11:30	11:37	11:44	11:53	12:02	12:10	12:16	12:27	12:37	11
6	11:45	11:52	11:59	12:08	12:17	12:25	12:37	25
11	12:00	12:07	12:14	12:23	12:32	12:40	12:46	12:57	1:07	23
6	12:15	12:22	12:29	12:38	12:47	12:55	1:07	6
11	12:30	12:37	12:44	12:53	1:02	1:10	1:16	1:27	1:37	11
6	12:45	12:52	12:59	1:08	1:17	1:25	1:37	25
11	1:00	1:07	1:14	1:23	1:32	1:40	1:46	1:57	2:07	23

e = End of the line. Termina la línea.

6

GOLETA

Transit Center • State • Hollister • Goleta • Storke

11

UCSB

Transit Center • State • Hollister • Goleta • Airport • UCSB • Camino Real Marketplace

From Downtown Santa Barbara to Goleta & UCSB

Line	TRANSIT CENTER (A) ▶	State & Mission (B) ▶	State & San Roque (C) ▶	State & La Cumbre (D) ▶	Hollister & Turnpike (E) ▶	Hollister & Kellogg (F) ▶	SB Airport (G) ▶	UCSB (H) ▶	Hollister & Storke (Hotel) (I)	Storke & Hollister (McDonald's) (I)	Storke & Hollister (Rusty's) (I)	Hollister & Storke (Jack-in-the-Box) (I)	To Line
SATURDAY													
6	1:15	1:22	1:29	1:38	1:47	1:55	2:07	6
11	1:30	1:37	1:44	1:53	2:02	2:10	2:16	2:27	2:37	11
6	1:45	1:52	1:59	2:08	2:17	2:25	2:37	25
11	2:00	2:07	2:14	2:23	2:32	2:40	2:46	2:57	3:07	23
6	2:15	2:22	2:29	2:38	2:47	2:55	3:07	6
11	2:30	2:37	2:44	2:53	3:02	3:10	3:16	3:27	3:37	11
6	2:45	2:52	2:59	3:08	3:17	3:25	3:37	25
11	3:00	3:07	3:14	3:23	3:32	3:40	3:46	3:57	4:07	23
6	3:15	3:22	3:29	3:38	3:47	3:55	4:07	6
11	3:30	3:37	3:44	3:53	4:02	4:10	4:16	4:27	4:37	11
6	3:45	3:52	3:59	4:08	4:17	4:25	4:37	25
11	4:00	4:07	4:14	4:23	4:32	4:40	4:46	4:57	5:07	23
6	4:15	4:22	4:29	4:38	4:47	4:55	5:07	6
11	4:30	4:37	4:44	4:53	5:02	5:10	5:16	5:27	5:37	11
6	4:45	4:52	4:59	5:08	5:17	5:25	5:37	25
11	5:00	5:07	5:14	5:23	5:32	5:40	5:46	5:57	6:07	6
6	5:15	5:22	5:29	5:38	5:47	5:55	6:07	e
11	5:30	5:37	5:44	5:53	6:02	6:10	6:16	6:27	6:37	11
6	5:45	5:52	5:59	6:08	6:17	6:25	6:37	e
11	6:00	6:07	6:14	6:23	6:32	6:40	6:46	6:57	7:07	q
6	6:15	6:22	6:29	6:38	6:47	6:55	7:07	11
11	6:35	6:41	6:47	6:55	7:03	7:11	7:16	7:27	7:35	23
11	7:05	7:11	7:17	7:25	7:33	7:41	7:46	7:57	8:05	q
11	7:35	7:41	7:47	7:55	8:03	8:11	8:16	8:27	8:35	23
11	8:15	8:21	8:27	8:35	8:43	8:51	8:56	9:07	9:15	q
11	8:45	8:51	8:57	9:05	9:13	9:21	9:26	9:37	9:45	23
11	9:30	9:36	9:42	9:50	9:58	10:06	10:11	10:22	10:30	q
11	10:30	10:35	10:40	10:45	10:50	10:55	11:00	11:07	11:15	q

P.M. ⇨

e = End of the line. Termina la línea.

q = Bus will continue as Line 23 &/or Line 25 on request. El autobús continuará como Línea 23 y/o 25 si se solicita.

GOLETA

6

Transit Center • State • Hollister • Goleta • Storke

UCSB

11

Transit Center • State • Hollister • Goleta • Airport • UCSB • Camino Real Marketplace

From Downtown Santa Barbara to Goleta & UCSB

Line	TRANSIT CENTER (A) ▶	State & Mission (B) ▶	State & San Roque (C) ▶	State & La Cumbre (D) ▶	Hollister & Turmpike (E) ▶	Hollister & Kellogg (F) ▶	SB Airport (G) ▶	UCSB (H) ▶	Hollister & Storke (Hotel) (I)	Storke & Hollister (McDonald's) (I)	Storke & Hollister (Rusty's) (I)	Hollister & Storke (Jack-in-the-Box) (I)	To Line
SUNDAY													
6	6:15	6:22	6:29	6:38	6:47	6:55	7:07	11
11	6:30	6:37	6:44	6:53	7:02	7:10	7:16	7:27	7:37	6
6	6:45	6:52	6:59	7:08	7:17	7:25	7:37	11
11	7:00	7:07	7:14	7:23	7:32	7:40	7:46	7:57	8:07	6
6	7:15	7:22	7:29	7:38	7:47	7:55	8:07	e
11	7:30	7:37	7:44	7:53	8:02	8:10	8:16	8:27	8:37	11
6	7:45	7:52	7:59	8:08	8:17	8:25	8:37	25
11	8:00	8:07	8:14	8:23	8:32	8:40	8:46	8:57	9:07	23
6	8:15	8:22	8:29	8:38	8:47	8:55	9:07	6
11	8:30	8:37	8:44	8:53	9:02	9:10	9:16	9:27	9:37	11
6	8:45	8:52	8:59	9:08	9:17	9:25	9:37	25
11	9:00	9:07	9:14	9:23	9:32	9:40	9:46	9:57	10:07	23
6	9:15	9:22	9:29	9:38	9:47	9:55	10:07	6
11	9:30	9:37	9:44	9:53	10:02	10:10	10:16	10:27	10:37	11
6	9:45	9:52	9:59	10:08	10:17	10:25	10:37	25
11	10:00	10:07	10:14	10:23	10:32	10:40	10:46	10:57	11:07	23
6	10:15	10:22	10:29	10:38	10:47	10:55	11:07	6
11	10:30	10:37	10:44	10:53	11:02	11:10	11:16	11:27	11:37	11
6	10:45	10:52	10:59	11:08	11:17	11:25	11:37	25
11	11:00	11:07	11:14	11:23	11:32	11:40	11:46	11:57	12:07	23
6	11:15	11:22	11:29	11:38	11:47	11:55	12:07	6
11	11:30	11:37	11:44	11:53	12:02	12:10	12:16	12:27	12:37	11
6	11:45	11:52	11:59	12:08	12:17	12:25	12:37	25
11	12:00	12:07	12:14	12:23	12:32	12:40	12:46	12:57	1:07	23
6	12:15	12:22	12:29	12:38	12:47	12:55	1:07	6
11	12:30	12:37	12:44	12:53	1:02	1:10	1:16	1:27	1:37	11
6	12:45	12:52	12:59	1:08	1:17	1:25	1:37	25
11	1:00	1:07	1:14	1:23	1:32	1:40	1:46	1:57	2:07	23

⇐ P.M. A.M. ⇐

Lines 6 & 11 continued on next page.



GOLETA

Transit Center • State • Hollister • Goleta • Storke



UCSB

Transit Center • State • Hollister • Goleta • Airport • UCSB • Camino Real Marketplace

From Downtown Santa Barbara to Goleta & UCSB

Line	TRANSIT CENTER (A) ▶	State & Mission (B) ▶	State & San Roque (C) ▶	State & La Cumbre (D) ▶	Hollister & Turnpike (E) ▶	Hollister & Kellogg (F) ▶	SB Airport (G) ▶	UCSB (H) ▶	Hollister & Storke (Hotel) (I)	Storke & Hollister (McDonald's) (I)	Storke & Hollister (Rusty's) (I)	Hollister & Storke (Jack-in-the-Box) (I)	To Line
SUNDAY													
6	1:15	1:22	1:29	1:38	1:47	1:55	2:07	6
11	1:30	1:37	1:44	1:53	2:02	2:10	2:16	2:27	2:37	11
6	1:45	1:52	1:59	2:08	2:17	2:25	2:37	25
11	2:00	2:07	2:14	2:23	2:32	2:40	2:46	2:57	3:07	23
6	2:15	2:22	2:29	2:38	2:47	2:55	3:07	6
11	2:30	2:37	2:44	2:53	3:02	3:10	3:16	3:27	3:37	11
6	2:45	2:52	2:59	3:08	3:17	3:25	3:37	25
11	3:00	3:07	3:14	3:23	3:32	3:40	3:46	3:57	4:07	23
6	3:15	3:22	3:29	3:38	3:47	3:55	4:07	6
11	3:30	3:37	3:44	3:53	4:02	4:10	4:16	4:27	4:37	11
6	3:45	3:52	3:59	4:08	4:17	4:25	4:37	25
11	4:00	4:07	4:14	4:23	4:32	4:40	4:46	4:57	5:07	23
6	4:15	4:22	4:29	4:38	4:47	4:55	5:07	6
11	4:30	4:37	4:44	4:53	5:02	5:10	5:16	5:27	5:37	6
6	4:45	4:52	4:59	5:08	5:17	5:25	5:37	25
11	5:00	5:07	5:14	5:23	5:32	5:40	5:46	5:57	6:07	6
6	5:15	5:22	5:29	5:38	5:47	5:55	6:07	e
11	5:30	5:37	5:44	5:53	6:02	6:10	6:16	6:27	6:37	q
6	5:45	5:52	5:59	6:08	6:17	6:25	6:37	11
11	6:00	6:06	6:12	6:20	6:28	6:36	6:41	6:52	7:00	q
6	6:15	6:22	6:29	6:38	6:47	6:55	7:07	11
11	6:35	6:41	6:47	6:55	7:03	7:11	7:16	7:27	7:35	23
11	7:05	7:11	7:17	7:25	7:33	7:41	7:46	7:57	8:05	q
11	7:35	7:41	7:47	7:55	8:03	8:11	8:16	8:27	8:35	23
11	8:15	8:21	8:27	8:35	8:43	8:51	8:56	9:07	9:15	q
11	8:45	8:51	8:57	9:05	9:13	9:21	9:26	9:37	9:45	q
11	9:30	9:36	9:42	9:50	9:58	10:06	10:11	10:22	10:30	q

P.M. ⇄

e = End of the line. Termina la línea.

q = Bus will continue as Line 23 &/or Line 25 on request. El autobús continuará como Línea 23 y/o 25 si se solicita.

Save Money & Time by Using Bus Passes.

If you ride the bus regularly, you would be smart to buy a bus pass - not only can you save 34% or more on your fare, but boarding is faster when you don't have to fumble with coins and bills, too!

See page 10 for more information.

Ahorre Dinero y Tiempo Utilizando Pases de Autobús.

Si usted usa el autobús regularmente, sea inteligente y compre pases de autobús - no sólo puede ahorrarse el 34% o más en su tarifa, ¡también puede abordar el autobús más rápido sin tener que preocuparse de monedas y billetes!

Vea la página 11 para más información.



Lines 6 & 11 continued on next page.



GOLETA

Transit Center • State • Hollister • Goleta • Storke



UCSB

Transit Center • State • Hollister • Goleta • Airport • UCSB • Camino Real Marketplace

From UCSB & Goleta to Downtown Santa Barbara

Line	Storke & Hollister (McDonald's)	Hollister & Storke (Jack in the Box)	UCSB	SB Airport	Hollister & Kellogg	Hollister & Turnpike	State & La Cumbre	State & Las Positas	State & Mission	TRANSIT CENTER
	① ▶	① ▶	⑧ ▶	⑨ ▶	⑥ ▶	⑤ ▶	④ ▶	③ ▶	② ▶	① ▶

MONDAY - FRIDAY

6	5:47	5:53	6:01	6:08	6:11	6:17	6:27
6	6:17	6:29	6:37	6:45	6:53	7:00	7:12
11	6:17	6:32	6:38	6:44	6:52	7:00	7:08	7:15	7:27
6	6:47	6:59	7:07	7:15	7:23	7:30	7:42
11	6:47	7:02	7:08	7:14	7:22	7:30	7:38	7:45	7:57
6	7:17	7:29	7:37	7:45	7:53	8:00	8:12
11	7:17	7:32	7:38	7:44	7:52	8:00	8:08	8:15	8:27
6	7:47	7:59	8:07	8:15	8:23	8:30	8:42
11	7:47	8:02	8:08	8:14	8:22	8:30	8:38	8:45	8:57
6	8:17	8:29	8:37	8:45	8:53	9:00	9:12
11	8:17	8:32	8:38	8:44	8:52	9:00	9:08	9:15	9:27
6	8:47	8:59	9:07	9:15	9:23	9:30	9:42
11	8:47	9:02	9:08	9:14	9:22	9:30	9:38	9:45	9:57
6	9:17	9:29	9:37	9:45	9:53	10:00	10:12
11	9:17	9:32	9:38	9:44	9:52	10:00	10:08	10:15	10:27
6	9:47	9:59	10:07	10:15	10:23	10:30	10:42
11	9:47	10:02	10:08	10:14	10:22	10:30	10:38	10:45	10:57
6	10:17	10:29	10:37	10:45	10:53	11:00	11:12
11	10:17	10:32	10:38	10:44	10:52	11:00	11:08	11:15	11:27
6	10:47	10:59	11:07	11:15	11:23	11:30	11:42
11	10:47	11:02	11:08	11:14	11:22	11:30	11:38	11:45	11:57
6	11:17	11:29	11:37	11:45	11:53	12:00	12:12
11	11:17	11:32	11:38	11:44	11:52	12:00	12:08	12:15	12:27
6	11:47	11:59	12:07	12:15	12:23	12:30	12:42
11	11:47	12:02	12:08	12:14	12:22	12:30	12:38	12:45	12:57
6	12:17	12:29	12:37	12:45	12:53	1:00	1:12
11	12:17	12:32	12:38	12:44	12:52	1:00	1:08	1:15	1:27
6	12:47	12:59	1:07	1:15	1:23	1:30	1:42
11	12:47	1:02	1:08	1:14	1:22	1:30	1:38	1:45	1:57
6	1:17	1:29	1:37	1:45	1:53	2:00	2:12
11	1:17	1:32	1:38	1:44	1:52	2:00	2:08	2:15	2:27
6	1:47	1:59	2:07	2:15	2:23	2:30	2:42

⇄ A.M. P.M. ⇄

GOLETA

6

Transit Center • State • Hollister • Goleta • Storke

UCSB

11

Transit Center • State • Hollister • Goleta • Airport • UCSB • Camino Real Marketplace

From UCSB & Goleta to Downtown Santa Barbara

Line	Storke & Hollister (McDonald's)	Hollister & Storke (Jack in the Box)	UCSB	SB Airport	Hollister & Kellogg	Hollister & Turmpike	State & La Cumbre	State & Las Positas	State & Mission	TRANSIT CENTER	
	(I) ▶	(I) ▶	(H) ▶	(G) ▶	(F) ▶	(E) ▶	(D) ▶	(C) ▶	(B) ▶	(A)	
MONDAY - FRIDAY											
↔ P.M.	11	1:47	2:02	2:08	2:14	2:22	2:30	2:38	2:45	2:57
	6	2:17	2:29	2:37	2:45	2:53	3:00	3:12
	11	2:17	2:32	2:38	2:44	2:52	3:00	3:08	3:15	3:27
	6	2:47	2:59	3:07	3:15	3:23	3:30	3:42
	11	2:47	3:02	3:08	3:14	3:22	3:30	3:38	3:45	3:57
	6	3:17	3:29	3:37	3:45	3:53	4:00	4:12
	11	3:17	3:32	3:38	3:44	3:52	4:00	4:08	4:15	4:27
	6	3:47	3:59	4:07	4:15	4:23	4:30	4:42
	11	3:47	4:02	4:08	4:14	4:22	4:30	4:38	4:45	4:57
	6	4:17	4:29	4:37	4:45	4:53	5:00	5:12
	11	4:17	4:32	4:38	4:44	4:52	5:00	5:08	5:15	5:27
	6	4:47	4:59	5:07	5:15	5:23	5:30	5:42
	11	4:47	5:02	5:08	5:14	5:22	5:30	5:38	5:45	5:57
	6	5:17	5:29	5:37	5:45	5:53	6:00	6:12
	11	5:17	5:32	5:38	5:44	5:52	6:00	6:08	6:15	6:27
	6	5:47	5:59	6:07	6:15	6:23	6:30	6:42
	11	5:47	6:02	6:08	6:14	6:22	6:30	6:38	6:45	6:57
	6	6:17	6:29	6:37	6:45	6:53	7:00	7:12
	11	6:17	6:32	6:38	6:44	6:52	7:00	7:08	7:15	7:27
	6	6:47	6:59	7:07	7:15	7:23	7:30	7:42
	11	6:47	7:02	7:08	7:14	7:22	7:30	7:38	7:45	7:57
	6	7:17	7:29	7:37	7:45	7:53	8:00	8:12
	11	7:17	7:32	7:38	7:44	7:52	8:00	8:08	8:15	8:27
	6	7:40	7:52	8:00	8:08	8:16	8:23	8:35
	11	7:40	7:55	8:01	8:07	8:15	8:23	8:31	8:38	8:50
	11	8:25	8:36	8:41	8:46	8:51	8:57	9:03	9:08	9:18
	6	8:10	8:22	8:30	8:38	8:46	8:53	9:05
	11	9:00	9:11	9:16	9:21	9:26	9:32	9:38	9:43	9:53
	11	9:40	9:51	9:56	10:01	10:06	10:12	10:18	10:23	10:33
	11	10:30	10:41	10:46	10:51	10:56	11:02	11:08	11:13	11:23
	11	11:30	11:41	11:46	11:51	11:56	12:02	12:08	12:13	12:23

Lines 6 & 11 continued on next page.



GOLETA

Transit Center • State • Hollister • Goleta • Storke



UCSB

Transit Center • State • Hollister • Goleta • Airport • UCSB • Camino Real Marketplace

From UCSB & Goleta to Downtown Santa Barbara

Line	Storke & Hollister (McDonald's)	Hollister & Storke (Jack in the Box)	UCSB	SB Airport	Hollister & Kellogg	Hollister & Turnpike	State & La Cumbre	State & Las Positas	State & Mission	TRANSIT CENTER
	I ▶	I ▶	H ▶	G ▶	F ▶	E ▶	D ▶	C ▶	B ▶	A
SATURDAY										
11	6:47	7:02	7:08	7:14	7:22	7:30	7:38	7:45	7:57
6	7:17	7:29	7:37	7:45	7:53	8:00	8:12
11	7:17	7:32	7:38	7:44	7:52	8:00	8:08	8:15	8:27
6	7:47	7:59	8:07	8:15	8:23	8:30	8:42
11	7:47	8:02	8:08	8:14	8:22	8:30	8:38	8:45	8:57
6	8:17	8:29	8:37	8:45	8:53	9:00	9:12
11	8:17	8:32	8:38	8:44	8:52	9:00	9:08	9:15	9:27
6	8:47	8:59	9:07	9:15	9:23	9:30	9:42
11	8:47	9:02	9:08	9:14	9:22	9:30	9:38	9:45	9:57
6	9:17	9:29	9:37	9:45	9:53	10:00	10:12
11	9:17	9:32	9:38	9:44	9:52	10:00	10:08	10:15	10:27
6	9:47	9:59	10:07	10:15	10:23	10:30	10:42
11	9:47	10:02	10:08	10:14	10:22	10:30	10:38	10:45	10:57
6	10:17	10:29	10:37	10:45	10:53	11:00	11:12
11	10:17	10:32	10:38	10:44	10:52	11:00	11:08	11:15	11:27
6	10:47	10:59	11:07	11:15	11:23	11:30	11:42
11	10:47	11:02	11:08	11:14	11:22	11:30	11:38	11:45	11:57
6	11:17	11:29	11:37	11:45	11:53	12:00	12:12
11	11:17	11:32	11:38	11:44	11:52	12:00	12:08	12:15	12:27
6	11:47	11:59	12:07	12:15	12:23	12:30	12:42
11	11:47	12:02	12:08	12:14	12:22	12:30	12:38	12:45	12:57
6	12:17	12:29	12:37	12:45	12:53	1:00	1:12
11	12:17	12:32	12:38	12:44	12:52	1:00	1:08	1:15	1:27
6	12:47	12:59	1:07	1:15	1:23	1:30	1:42
11	12:47	1:02	1:08	1:14	1:22	1:30	1:38	1:45	1:57
6	1:17	1:29	1:37	1:45	1:53	2:00	2:12
11	1:17	1:32	1:38	1:44	1:52	2:00	2:08	2:15	2:27
6	1:47	1:59	2:07	2:15	2:23	2:30	2:42
11	1:47	2:02	2:08	2:14	2:22	2:30	2:38	2:45	2:57
6	2:17	2:29	2:37	2:45	2:53	3:00	3:12
11	2:17	2:32	2:38	2:44	2:52	3:00	3:08	3:15	3:27

⇄ A.M. P.M. ⇄

GOLETA

6

Transit Center • State • Hollister • Goleta • Storke

UCSB

11

Transit Center • State • Hollister • Goleta • Airport • UCSB • Camino Real Marketplace

From UCSB & Goleta to Downtown Santa Barbara

Line	Storke & Hollister (McDonald's)	Hollister & Storke (Jack in the Box)	UCSB	SB Airport	Hollister & Kellogg	Hollister & Turnpike	State & La Cumbre	State & Las Positas	State & Mission	TRANSIT CENTER	
	(I) ▶	(I) ▶	(H) ▶	(G) ▶	(F) ▶	(E) ▶	(D) ▶	(C) ▶	(B) ▶	(A)	
SATURDAY											
↔ P.M.	6	2:47	2:59	3:07	3:15	3:23	3:30	3:42
	11	2:47	3:02	3:08	3:14	3:22	3:30	3:38	3:45	3:57
	6	3:17	3:29	3:37	3:45	3:53	4:00	4:12
	11	3:17	3:32	3:38	3:44	3:52	4:00	4:08	4:15	4:27
	6	3:47	3:59	4:07	4:15	4:23	4:30	4:42
	11	3:47	4:02	4:08	4:14	4:22	4:30	4:38	4:45	4:57
	6	4:17	4:29	4:37	4:45	4:53	5:00	5:12
	11	4:17	4:32	4:38	4:44	4:52	5:00	5:08	5:15	5:27
	6	4:47	4:59	5:07	5:15	5:23	5:30	5:42
	11	4:47	5:02	5:08	5:14	5:22	5:30	5:38	5:45	5:57
	6	5:17	5:29	5:37	5:45	5:53	6:00	6:12
	11	5:17	5:32	5:38	5:44	5:52	6:00	6:08	6:15	6:27
	6	5:47	5:59	6:07	6:15	6:23	6:30	6:42
	11	5:47	6:02	6:08	6:14	6:22	6:30	6:38	6:45	6:57
	6	6:17	6:29	6:37	6:45	6:53	7:00	7:12
	11	6:17	6:32	6:38	6:44	6:52	7:00	7:08	7:15	7:27
	11	6:47	7:02	7:08	7:14	7:22	7:30	7:38	7:45	7:57
	11	7:17	7:32	7:38	7:44	7:52	8:00	8:08	8:15	8:27
	11	8:05	8:16	8:21	8:26	8:31	8:37	8:43	8:48	8:58
	11	9:05	9:16	9:21	9:26	9:31	9:37	9:43	9:48	9:58
	11	10:15	10:26	10:31	10:36	10:41	10:47	10:53	10:58	11:08

Lines 6 & 11 continued on next page.

6

GOLETA

Transit Center • State • Hollister • Goleta • Storke

11

UCSB

Transit Center • State • Hollister • Goleta • Airport • UCSB • Camino Real Marketplace

From UCSB & Goleta to Downtown Santa Barbara

Line	Storke & Hollister (McDonald's)	Hollister & Storke (Jack in the Box)	UCSB	SB Airport	Hollister & Kellogg	Hollister & Turnpike	State & La Cumbre	State & Las Positas	State & Mission	TRANSIT CENTER
	(I) ▶	(I) ▶	(H) ▶	(G) ▶	(F) ▶	(E) ▶	(D) ▶	(C) ▶	(B) ▶	(A)

SUNDAY

11	6:47	7:02	7:08	7:14	7:22	7:30	7:38	7:45	7:57
6	7:17	7:29	7:37	7:45	7:53	8:00	8:12
11	7:17	7:32	7:38	7:44	7:52	8:00	8:08	8:15	8:27
6	7:47	7:59	8:07	8:15	8:23	8:30	8:42
11	7:47	8:02	8:08	8:14	8:22	8:30	8:38	8:45	8:57
6	8:17	8:29	8:37	8:45	8:53	9:00	9:12
11	8:17	8:32	8:38	8:44	8:52	9:00	9:08	9:15	9:27
6	8:47	8:59	9:07	9:15	9:23	9:30	9:42
11	8:47	9:02	9:08	9:14	9:22	9:30	9:38	9:45	9:57
6	9:17	9:29	9:37	9:45	9:53	10:00	10:12
11	9:17	9:32	9:38	9:44	9:52	10:00	10:08	10:15	10:27
6	9:47	9:59	10:07	10:15	10:23	10:30	10:42
11	9:47	10:02	10:08	10:14	10:22	10:30	10:38	10:45	10:57
6	10:17	10:29	10:37	10:45	10:53	11:00	11:12
11	10:17	10:32	10:38	10:44	10:52	11:00	11:08	11:15	11:27
6	10:47	10:59	11:07	11:15	11:23	11:30	11:42
11	10:47	11:02	11:08	11:14	11:22	11:30	11:38	11:45	11:57
6	11:17	11:29	11:37	11:45	11:53	12:00	12:12
11	11:17	11:32	11:38	11:44	11:52	12:00	12:08	12:15	12:27
6	11:47	11:59	12:07	12:15	12:23	12:30	12:42
11	11:47	12:02	12:08	12:14	12:22	12:30	12:38	12:45	12:57
6	12:17	12:29	12:37	12:45	12:53	1:00	1:12
11	12:17	12:32	12:38	12:44	12:52	1:00	1:08	1:15	1:27
6	12:47	12:59	1:07	1:15	1:23	1:30	1:42
11	12:47	1:02	1:08	1:14	1:22	1:30	1:38	1:45	1:57
6	1:17	1:29	1:37	1:45	1:53	2:00	2:12
11	1:17	1:32	1:38	1:44	1:52	2:00	2:08	2:15	2:27
6	1:47	1:59	2:07	2:15	2:23	2:30	2:42
11	1:47	2:02	2:08	2:14	2:22	2:30	2:38	2:45	2:57

⇄ A.M. P.M. ⇄

GOLETA

6

Transit Center • State • Hollister • Goleta • Storke

UCSB

11

Transit Center • State • Hollister • Goleta • Airport • UCSB • Camino Real Marketplace

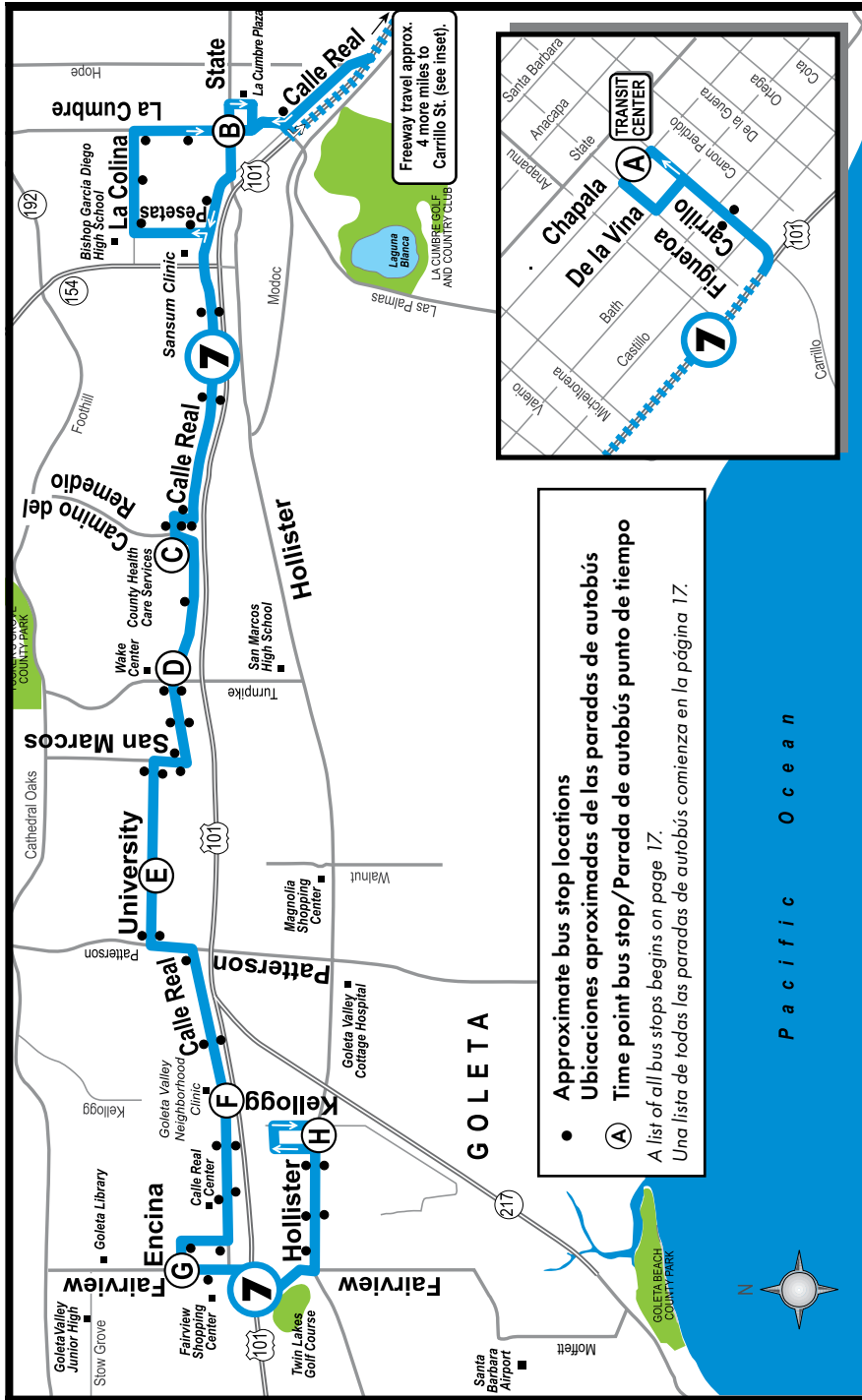
From UCSB & Goleta to Downtown Santa Barbara

Line	Storke & Hollister (McDonald's)	Hollister & Storke (Jack in the Box)	UCSB	SB Airport	Hollister & Kellogg	Hollister & Turnpike	State & La Cumbre	State & Las Positas	State & Mission	TRANSIT CENTER	
	(I) ▶	(I) ▶	(H) ▶	(G) ▶	(F) ▶	(E) ▶	(D) ▶	(C) ▶	(B) ▶	(A)	
SUNDAY											
↔ P.M.	6	2:17	2:29	2:37	2:45	2:53	3:00	3:12
	11	2:17	2:32	2:38	2:44	2:52	3:00	3:08	3:15	3:27
	6	2:47	2:59	3:07	3:15	3:23	3:30	3:42
	11	2:47	3:02	3:08	3:14	3:22	3:30	3:38	3:45	3:57
	6	3:17	3:29	3:37	3:45	3:53	4:00	4:12
	11	3:17	3:32	3:38	3:44	3:52	4:00	4:08	4:15	4:27
	6	3:47	3:59	4:07	4:15	4:23	4:30	4:42
	11	3:47	4:02	4:08	4:14	4:22	4:30	4:38	4:45	4:57
	6	4:17	4:29	4:37	4:45	4:53	5:00	5:12
	11	4:17	4:32	4:38	4:44	4:52	5:00	5:08	5:15	5:27
	6	4:47	4:59	5:07	5:15	5:23	5:30	5:42
	11	4:47	5:02	5:08	5:14	5:22	5:30	5:38	5:45	5:57
	6	5:17	5:29	5:37	5:45	5:53	6:00	6:12
	11	5:17	5:32	5:38	5:44	5:52	6:00	6:08	6:15	6:27
	6	5:47	5:59	6:07	6:15	6:23	6:30	6:42
	11	5:47	6:02	6:08	6:14	6:22	6:30	6:38	6:45	6:57
	6	6:17	6:29	6:37	6:45	6:53	7:00	7:12
	11	6:17	6:32	6:38	6:44	6:52	7:00	7:08	7:15	7:27
	11	6:47	6:58	7:03	7:08	7:13	7:19	7:25	7:30	7:40
	11	7:17	7:28	7:33	7:38	7:43	7:49	7:55	8:00	8:10
	11	8:05	8:16	8:21	8:26	8:31	8:37	8:43	8:48	8:58
	11	9:05	9:16	9:21	9:26	9:31	9:37	9:43	9:48	9:58

7

GOLETA OLD TOWN

Transit Center • La Cumbre • County Health • Fairview • Goleta Old Town



GOLETA OLD TOWN

Transit Center • La Cumbre • County Health • Fairview • Goleta Old Town

7

From Downtown Santa Barbara to Goleta Old Town

	TRANSIT CENTER A ▶	State & La Cumbre B ▶	County Health C ▶	Calle Real & Turnpike D ▶	University & Ribera E ▶	Calle Real & Kellogg F ▶	Encina & Fairview G ▶	Hollister & Kellogg H
	MONDAY - FRIDAY							
	6:00	6:14	6:22	6:26	6:31	6:35	6:42	6:52
	6:45	6:59	7:07	7:11	7:16	7:20	7:27	7:37 L
	7:30	7:44	7:52	7:56	8:01	8:05	8:12	8:22
	8:00	8:14	8:22	8:26	8:31	8:35	8:42	8:52
	8:30	8:44	8:52	8:56	9:01	9:05	9:12	9:22
	9:00	9:14	9:22	9:26	9:31	9:35	9:42	9:52
	9:30	9:44	9:52	9:56	10:01	10:05	10:12	10:22
	10:00	10:14	10:22	10:26	10:31	10:35	10:42	10:52
	10:30	10:44	10:52	10:56	11:01	11:05	11:12	11:22
⇐ P.M.	11:00	11:14	11:22	11:26	11:31	11:35	11:42	11:52
	11:30	11:44	11:52	11:56	12:01	12:05	12:12	12:22
	12:00	12:14	12:22	12:26	12:31	12:35	12:42	12:52
	12:30	12:44	12:52	12:56	1:01	1:05	1:12	1:22
	1:00	1:14	1:22	1:26	1:31	1:35	1:42	1:52
	1:30	1:44	1:52	1:56	2:01	2:05	2:12	2:22
	2:00	2:14	2:22	2:26	2:31	2:35	2:42	2:52
	2:30	2:44	2:52	2:56	3:01	3:05	3:12	3:22
	3:00	3:14	3:22	3:26	3:31	3:35	3:42	3:52
	3:30	3:44	3:52	3:56	4:01	4:05	4:12	4:22
	4:00	4:14	4:22	4:26	4:31	4:35	4:42	4:52
	4:30	4:44	4:52	4:56	5:01	5:05	5:12	5:22
	5:10	5:24	5:32	5:36	5:41	5:45	5:52	6:02
	5:30	5:44	5:52	5:56	6:01	6:05	6:12	6:22 e
	6:15	6:29	6:37	6:41	6:46	6:50	6:57	7:07
	7:10	7:24	7:32	7:36	7:41	7:45	7:52	8:02 e
	9:45	9:59	10:07	10:11	10:16	10:20	10:27	10:37 e

e = End of the line. Termina la línea.

L = Note delay before departure time. Indica una breve espera antes de la hora de salida.

Line 7 continued on next page.



GOLETA OLD TOWN

Transit Center • La Cumbre • County Health • Fairview • Goleta Old Town

From Downtown Santa Barbara to Goleta Old Town

TRANSIT CENTER Ⓐ ▶	State & La Cumbre Ⓑ ▶	County Health Ⓒ ▶	Calle Real & Turnpike Ⓓ ▶	University & Ribera Ⓔ ▶	Calle Real & Kellogg Ⓕ ▶	Encina & Fairview Ⓖ ▶	Hollister & Kellogg Ⓗ
SATURDAY &							
SUNDAY							
7:45	7:59	8:07	8:11	8:16	8:20	8:27	8:37
8:45	8:59	9:07	9:11	9:16	9:20	9:27	9:37
9:45	9:59	10:07	10:11	10:16	10:20	10:27	10:37
10:45	10:59	11:07	11:11	11:16	11:20	11:27	11:37
11:45	11:59	12:07	12:11	12:16	12:20	12:27	12:37
12:45	12:59	1:07	1:11	1:16	1:20	1:27	1:37
1:45	1:59	2:07	2:11	2:16	2:20	2:27	2:37
2:45	2:59	3:07	3:11	3:16	3:20	3:27	3:37
3:45	3:59	4:07	4:11	4:16	4:20	4:27	4:37
4:45	4:59	5:07	5:11	5:16	5:20	5:27	5:37
5:45	5:59	6:07	6:11	6:16	6:20	6:27	6:37^e

⇄ A.M. P.M. ⇄

From Goleta Old Town to Downtown Santa Barbara

Hollister & Kellogg Ⓗ ▶	Encina & Fairview Ⓖ ▶	Calle Real & Kellogg Ⓕ ▶	University & Ribera Ⓔ ▶	Calle Real & Turnpike Ⓓ ▶	County Health Ⓒ ▶	State & La Cumbre Ⓑ ▶	TRANSIT CENTER Ⓐ
MONDAY - FRIDAY							
6:32	6:47	6:51	6:55	6:59	7:02	7:15	7:30
6:52	7:07	7:11	7:15	7:19	7:22	7:35	8:00
7:22	7:37	7:41	7:45	7:49	7:52	8:05	8:30
7:52	8:07	8:11	8:15	8:19	8:22	8:35	9:00
8:22	8:37	8:41	8:45	8:49	8:52	9:05	9:30
8:52	9:07	9:11	9:15	9:19	9:22	9:35	10:00
9:22	9:37	9:41	9:45	9:49	9:52	10:05	10:30
9:52	10:07	10:11	10:15	10:19	10:22	10:35	11:00
10:22	10:37	10:41	10:45	10:49	10:52	11:05	11:30
10:52	11:07	11:11	11:15	11:19	11:22	11:35	12:00
11:22	11:37	11:41	11:45	11:49	11:52	12:05	12:30
11:52	12:07	12:11	12:15	12:19	12:22	12:35	1:00

⇄ A.M. P.M. ⇄

e = End of the line. Termina la línea.

GOLETA OLD TOWN

Transit Center • La Cumbre • County Health • Fairview • Goleta Old Town

7

From Goleta Old Town to Downtown Santa Barbara

	Hollister & Kellogg (H) ▶	Encina & Fairview (G) ▶	Calle Real & Kellogg (F) ▶	University & Ribera (E) ▶	Calle Real & Turnpike (D) ▶	County Health (C) ▶	State & La Cumbre (B) ▶	TRANSIT CENTER (A)
	MONDAY - FRIDAY							
⇐ P.M.	12:22	12:37	12:41	12:45	12:49	12:52	1:05	1:30
	12:52	1:07	1:11	1:15	1:19	1:22	1:35	2:00
	1:22	1:37	1:41	1:45	1:49	1:52	2:05	2:30
	1:52	2:07	2:11	2:15	2:19	2:22	2:35	3:00
	2:22	2:37	2:41	2:45	2:49	2:52	3:05	3:30
	2:52	3:07	3:11	3:15	3:19	3:22	3:35	4:00
	3:22	3:37	3:41	3:45	3:49	3:52	4:05	4:30
	3:52	4:07	4:11	4:15	4:19	4:22	4:35	5:00
	4:22	4:37	4:41	4:45	4:49	4:52	5:05	5:30
	4:52	5:07	5:11	5:15	5:19	5:22	5:35	6:00
5:22	5:37	5:41	5:45	5:49	5:52	6:05	6:30	
6:02	6:17	6:21	6:25	6:29	6:32	6:45	7:10	
7:07	7:22	7:26	7:30	7:34	7:37	7:50	8:15	
	SATURDAY & SUNDAY							
⇐ P.M. A.M. ⇨	7:37	7:52	7:56	8:00	8:04	8:07	8:20	8:45
	8:37	8:52	8:56	9:00	9:04	9:07	9:20	9:45
	9:37	9:52	9:56	10:00	10:04	10:07	10:20	10:45
	10:37	10:52	10:56	11:00	11:04	11:07	11:20	11:45
	11:37	11:52	11:56	12:00	12:04	12:07	12:20	12:45
	12:37	12:52	12:56	1:00	1:04	1:07	1:20	1:45
	1:37	1:52	1:56	2:00	2:04	2:07	2:20	2:45
	2:37	2:52	2:56	3:00	3:04	3:07	3:20	3:45
	3:37	3:52	3:56	4:00	4:04	4:07	4:20	4:45
	4:37	4:52	4:56	5:00	5:04	5:07	5:20	5:45
5:37	5:52	5:56	6:00	6:04	6:07	6:20	6:45	

UCSB

11

Transit Center • State • Hollister • Goleta • Airport • UCSB • Camino Real Mkt

Line 11 bus stops and schedules are combined with Line 6 on page 56

Las paradas y los horarios de la línea 11 están combinadas con la línea 6 en la página 56

GOLETA EXPRESS

12X

Transit Center • Old Town Goleta • Goleta City Hall • Camino Real Marketplace

From Downtown Santa Barbara to Goleta

TRANSIT CENTER (A) ▶
 Hollister & Kellogg (B) ▶
 Storke & Hollister (McDonald's) (C)

MONDAY - FRIDAY

⇄ P.M. A.M. ⇄

6:05	6:23	6:37 e
6:30	6:48	7:02 e
7:25	7:43	7:57
8:35	8:53	9:07
9:45	10:03	10:17
10:55	11:13	11:27
11:30	11:48	12:02
12:05	12:23	12:37
12:40	12:58	1:12
1:15	1:33	1:47
1:50	2:08	2:22
2:25	2:43	2:57
3:00	3:18	3:32
3:35	3:53	4:07
4:45	5:03	5:17
5:55	6:13	6:27
7:05	7:23	7:37

From Goleta to Downtown Santa Barbara

Hollister & Storke (Jack in the Box) (C) ▶
 Hollister & Kellogg (B) ▶
 TRANSIT CENTER (A)

MONDAY - FRIDAY

⇄ A.M. P.M. ⇄

7:58	8:11	8:35
8:33	8:46	9:10
9:43	9:56	10:20
10:53	11:06	11:30
12:03	12:16	12:40
12:38	12:51	1:15
1:13	1:26	1:50
1:48	2:01	2:25
2:23	2:36	3:00
2:58	3:11	3:35
3:33	3:46	4:10
4:08	4:21	4:45
4:43	4:56	5:20
5:53	6:06	6:30
7:03	7:16	7:40
7:33	7:46	8:10

e = End of the line. Termina la línea.



GOLETA EXPRESS

Transit Center • Old Town Goleta • Goleta City Hall • Camino Real Marketplace

From Downtown Santa Barbara to Goleta

TRANSIT CENTER (A) ▶
 Hollister & Kellogg (B) ▶
 Storke & Hollister (McDonald's) (C)

SATURDAY

7:25	7:43	7:57
8:35	8:53	9:07
9:45	10:03	10:17
10:55	11:13	11:27
11:30	11:48	12:02
12:05	12:23	12:37
12:40	12:58	1:12
1:15	1:33	1:47
1:50	2:08	2:22
2:25	2:43	2:57
3:00	3:18	3:32
3:35	3:53	4:07
4:45	5:03	5:17
5:55	6:13	6:27
7:05	7:23	7:37

SUNDAY

7:25	7:43	7:57
8:35	8:53	9:07
9:45	10:03	10:17
10:55	11:13	11:27
11:30	11:48	12:02
12:05	12:23	12:37
12:40	12:58	1:12
1:15	1:33	1:47
1:50	2:08	2:22
2:25	2:43	2:57
3:00	3:18	3:32
3:35	3:53	4:07
4:45	5:03	5:17
5:55	6:13	6:27
7:05	7:23	7:37

From Goleta to Downtown Santa Barbara

Hollister & Storke (Jack in the Box) (C) ▶
 Hollister & Kellogg (B) ▶
 TRANSIT CENTER (A)

SATURDAY

8:33	8:46	9:10
9:43	9:56	10:20
10:53	11:06	11:30
12:03	12:16	12:40
12:38	12:51	1:15
1:13	1:26	1:50
1:48	2:01	2:25
2:23	2:36	3:00
2:58	3:11	3:35
3:33	3:46	4:10
4:08	4:21	4:45
4:43	4:56	5:20
5:53	6:06	6:30
7:03	7:16	7:40
7:33	7:46	8:10

SUNDAY

9:43	9:56	10:20
10:53	11:06	11:30
12:03	12:16	12:40
12:38	12:51	1:15
1:13	1:26	1:50
1:48	2:01	2:25
2:23	2:36	3:00
2:58	3:11	3:35
3:33	3:46	4:10
4:08	4:21	4:45
4:43	4:56	5:20
5:53	6:06	6:30
7:03	7:16	7:40
7:33	7:46	8:10

⇄ P.M. A.M. ⇄

⇄ P.M. A.M. ⇄

⇄ A.M. P.M. ⇄

⇄ A.M. P.M. ⇄

14

MONTECITO

Transit Center • Milpas • Coast Village • East Valley • Sheffield • San Ysidro

From Santa Barbara to Montecito

	TRANSIT CENTER (A) ▶	De la Guerra & Laguna (B) ▶	Milpas & Gutierrez (C) ▶	Coast Village & Hot Springs (D) ▶	East Valley & San Ysidro (E) ▶	East Valley & Romero Cyn (F) ▶	N. Jameson & Sheffield (G)
MONDAY - FRIDAY							
	6:30	6:37	6:42	6:53	7:03	7:07	7:11
	7:00	7:07	7:12	7:23	7:33	7:37	7:41
	7:30	7:37	7:42	7:53	8:03	8:07	8:11
↔ A.M. ↔	8:30	8:37	8:42	8:53	9:03	9:07	9:11
	9:30	9:37	9:42	9:53	10:03	10:07	10:11
	11:30	11:37	11:42	11:53	12:03	12:07	12:11
↔ P.M. ↔	12:30	12:37	12:42	12:53	1:03	1:07	1:11
	1:30	1:37	1:42	1:53	2:03	2:07	2:11
	2:30	2:37	2:42	2:53	3:03	3:07	3:11
	3:30	3:37	3:42	3:53	4:03	4:07	4:11
	4:30	4:37	4:42	4:53	5:03	5:07	5:11
	5:30	5:37	5:42	5:53	6:03	6:07	6:11 q
SATURDAY							
	7:45	7:50	8:00	8:05	8:15	8:20	8:25
↔ A.M. ↔	8:00	8:05	8:10	8:20	8:30	8:35	8:40
	9:00	9:05	9:10	9:20	9:30	9:35	9:40
	10:15	10:20	10:25	10:35	10:45	10:50	10:55
	11:30	11:35	11:40	11:50	12:00	12:05	12:10
↔ P.M. ↔	12:45	12:50	12:55	1:05	1:15	1:20	1:25
	2:00	2:05	2:10	2:20	2:30	2:35	2:40
	3:20	3:25	3:30	3:40	3:50	3:55	4:00
	4:40	4:45	4:50	5:00	5:10	5:15	5:20
	5:55	6:00	6:05	6:13	6:21	6:26	6:31 e
SUNDAY							
↔ P.M. ↔	12:00	12:05
	2:30	2:35
	4:15	4:20
	5:15	5:20

On Sundays, Line 14 travels between the Transit Center and De la Guerra & Laguna only.

Los domingos la línea 14 sólo viaja del Centro de Tránsito a De la Guerra y Laguna.

e = End of the line. Termina la línea.

q = Bus will continue to Coast Village Road & Hot Springs upon request. El autobús continuará a Coast Village Road y Hot Springs si se solicita.

Line 14 continued on next page.

MONTECITO

14

Transit Center • Milpas • Coast Village • East Valley • Sheffield • San Ysidro

From Montecito to Santa Barbara

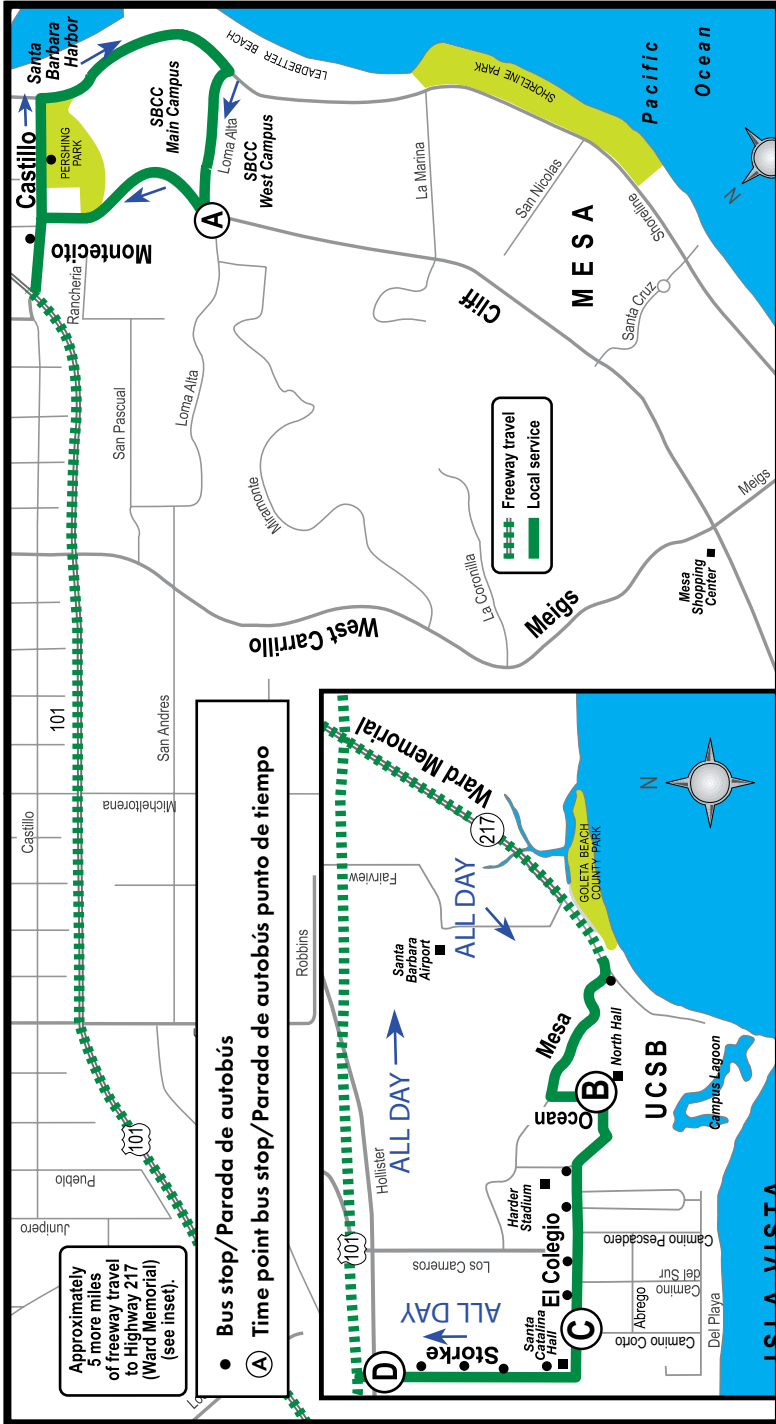
N. Jameson & Sheffield G ▶	San Ysidro & San Leandro H ▶	East Valley & San Ysidro E ▶	Coast Village & Hot Springs D ▶	Milpas & Montecito C ▶	De la Guerra & Laguna B ▶	TRANSIT CENTER A	
MONDAY - FRIDAY							
7:11	7:14	7:18	7:27	7:37	7:42	8:00	
7:41	7:44	7:48	7:57	8:07	8:12	8:30	
8:11	8:14	8:18	8:27	8:37	8:42	9:00	⇄ A.M.
9:11	9:14	9:18	9:27	9:37	9:42	10:00	
10:11	10:14	10:18	10:27	10:37	10:42	11:00	
12:11	12:14	12:18	12:27	12:37	12:42	1:00	P.M. ⇄
1:11	1:14	1:18	1:27	1:37	1:42	2:00	
2:11	2:14	2:18	2:27	2:37	2:42	3:00	
3:11	3:14	3:18	3:27	3:37	3:42	4:00	
4:11	4:14	4:18	4:27	4:37	4:42	5:00	
5:11	5:14	5:18	5:27	5:37	5:42	6:00	
SATURDAY							
8:25	8:28	8:32	8:40	8:44	8:52	9:00	
8:40	8:42	8:45	8:52	9:00	9:05	9:15	⇄ A.M.
9:40	9:42	9:45	9:52	10:00	10:05	10:15	
10:55	10:57	11:00	11:08	11:15	11:20	11:30	
12:10	12:12	12:15	12:23	12:30	12:35	12:45	P.M. ⇄
1:25	1:27	1:30	1:38	1:45	1:50	2:00	
2:40	2:42	2:45	2:52	3:00	3:05	3:20	
4:00	4:02	4:05	4:12	4:20	4:25	4:40	
5:20	5:22	5:25	5:32	5:40	5:45	5:55	
SUNDAY							
....	7:25	7:30	⇄ A.M.
....	8:40	8:45	
....	9:55	10:00	
....	11:55	12:00	P.M. ⇄
....	2:25	2:30	

**On Sundays, Line 14 travels between the Transit Center and De la Guerra & Laguna only.
Los domingos la línea 14 sólo viaja del Centro de Tránsito a De la Guerra y Laguna.**

15X

SBCC/UCSB EXPRESS

SBCC • UCSB • Isla Vista • Camino Real Marketplace



The Line 15x travels in the same direction all day long.

La línea 15x viaja en la misma dirección durante todo el día.

See page 118 for more information about dates of service on this line.

Vea la página 118 para más información sobre las fechas de servicio de esta línea.

SBCC/UCSB EXPRESS

SBCC • UCSB • Isla Vista • Camino Real Marketplace

15X

UCSB-Goleta-SBCC Loop

	UCSB ⓑ ▶	Santa Catalina Hall ⓒ ▶	Storke & Hollister (Rusty's) ⓓ ▶	SBCC Main Campus ⓐ ▶	UCSB ⓑ ▶
MONDAY - FRIDAY					
	7:16	7:38
	7:07	7:16	7:21	7:47	8:09
	7:38	7:47	7:52	8:18	8:40
	8:09	8:18	8:23	8:49	9:11
	8:40	8:49	8:54	9:20	9:42
	9:11	9:20	9:25	9:51	10:11
	9:42	9:50	9:55	10:16	10:36
	10:11	10:19	10:24	10:45	11:05 q
	10:36	10:44	10:49	11:10	11:30
↕ A.M. ↕	11:30	11:38	11:43	12:04	12:24
	12:24	12:32	12:37	12:58	1:18
↕ P.M. ↕	1:18	1:26	1:31	1:52	2:12
	2:12	2:20	2:25	2:46	3:06
	3:06	3:15	3:20	3:46	4:08
	4:08	4:17	4:22	4:48	5:10
	5:10	5:19	5:24	5:50	6:12
	6:12	6:21	6:26	6:52	7:14
	7:14	7:23	7:28	7:54	8:16
	8:16	8:25	8:30	8:56 L
	9:15	9:35 q

q = Bus continues to Storke/Hollister depending on passenger needs. El autobús continúa hasta Storke / Hollister según las necesidades de los pasajeros.

L= Layover before next departure. Escala antes de la próxima salida.

Line 15X

No Service No hay servicio

Holidays/Días feriados*

Holidays/Días feriados*

Winter Break

Dec 16, 2024 - Jan 6, 2025

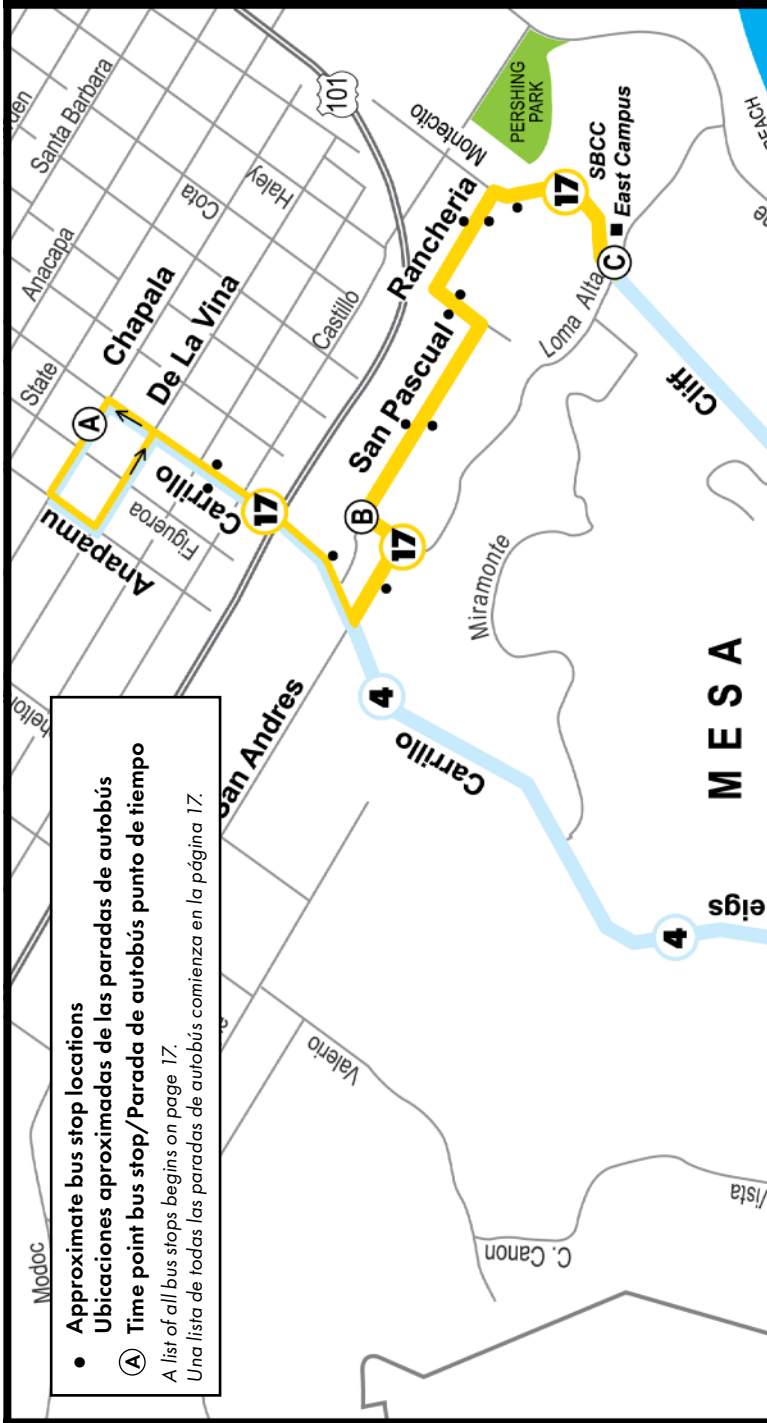
SBCC Spring Break

Mar 24, 2025 - Mar 28, 2025

* Holidays/Días feriados: September 2, November 11, November 28-29, January 20, February 17, May 26, July 4.

LOWER WEST SB/SBCC

Transit Center • San Pascual • Rancheria • Santa Barbara City College



Approximate bus stop locations
Ubicaciones aproximadas de las paradas de autobús

Time point bus stop/Parada de autobús punto de tiempo
 A list of all bus stops begins on page 17.
 Una lista de todas las paradas de autobús comienza en la página 17.

Line 17 continues as Line 4 from SBCC.
 La Línea 17 continúa como la Línea 4 desde SBCC.

Line 4 schedule is on page 48.
 La Línea 4 está en la página 48.

LOWER WEST SB/SBCC

Transit Center • San Pascual • Rancheria • Santa Barbara City College

17

From Downtown to SBCC

TRANSIT CENTER (A) ▶ Canon Perdido & San Pascual (B) ▶ SBCC (C)

MONDAY - FRIDAY

6:25	6:31	6:36
7:00	7:06	7:11
7:35	7:41	7:46
8:15	8:21	8:26
8:50	8:56	9:01
9:25	9:31	9:36
10:00	10:06	10:11
10:35	10:41	10:46
11:10	11:16	11:21
11:45	11:51	11:56
12:20	12:26	12:31
12:55	1:01	1:06
1:30	1:36	1:41
2:05	2:11	2:16
2:40	2:46	2:51
3:15	3:21	3:26
3:50	3:56	4:01
4:25	4:31	4:36
5:00	5:06	5:11
5:35	5:41	5:46
6:10	6:16	6:21
6:45	6:52	6:57
7:45	7:52	7:57
8:45	8:52	8:57

From SBCC to Downtown

SBCC (C) ▶ San Pascual & Canon Perdido (B) ▶ TRANSIT CENTER (A)

MONDAY - FRIDAY

6:56	7:02	7:15
7:31	7:37	7:50
8:06	8:12	8:30
8:46	8:52	9:05
9:21	9:27	9:40
9:56	10:02	10:15
10:31	10:37	10:50
11:06	11:12	11:25
11:41	11:47	12:00
12:16	12:22	12:35
12:51	12:57	1:10
1:26	1:32	1:45
2:01	2:07	2:20
2:36	2:42	2:55
3:11	3:17	3:30
3:46	3:52	4:05
4:21	4:27	4:40
4:56	5:02	5:15
5:31	5:37	5:50
6:06	6:12	6:25
6:41	6:45	6:55
7:31	7:35	7:45
8:31	8:35	8:45

⇐ P.M. A.M. ⇨

⇨ A.M. P.M. ⇩

17

LOWER WEST SB/SBCC

Transit Center • San Pascual • Rancheria • Santa Barbara City College

From Downtown to SBCC

TRANSIT CENTER (A) ▶ Canon Perdido & San Pascual (B) ▶ SBCC (C)

SATURDAY

↔ P.M. ↔ A.M. ↔

7:00	7:07	7:12
8:00	8:07	8:12
9:00	9:07	9:12
10:00	10:07	10:12
11:00	11:07	11:12
12:00	12:07	12:12
1:00	1:07	1:12
2:00	2:07	2:12
3:00	3:07	3:12
4:00	4:07	4:12
5:00	5:07	5:12
6:00	6:07	6:12

From SBCC to Downtown

SBCC (C) ▶ San Pascual & Canon Perdido (B) ▶ TRANSIT CENTER (A)

SATURDAY

↔ A.M. ↔ P.M. ↔

7:46	7:51	8:00
8:46	8:51	9:00
9:46	9:51	10:00
10:46	10:51	11:00
11:46	11:51	12:00
12:46	12:51	1:00
1:46	1:51	2:00
2:46	2:51	3:00
3:46	3:51	4:00
4:46	4:51	5:00
5:46	5:51	6:00

SUNDAY

↔ P.M. ↔ A.M. ↔

9:00	9:07	9:12
10:00	10:07	10:12
11:00	11:07	11:12
12:00	12:07	12:12
1:00	1:07	1:12
2:00	2:07	2:12
3:00	3:07	3:12
4:00	4:07	4:12
5:00	5:07	5:12

SUNDAY

↔ A.M. ↔ P.M. ↔

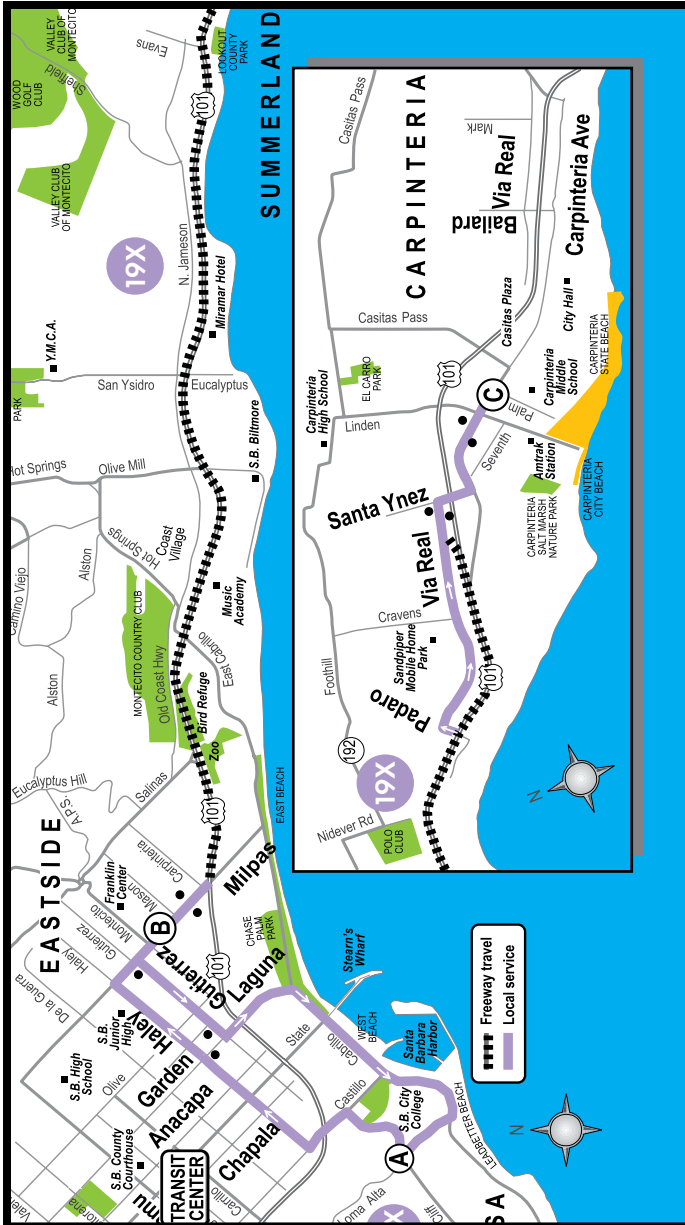
9:46	9:51	10:00
10:46	10:51	11:00
11:46	11:51	12:00
12:46	12:51	1:00
1:46	1:51	2:00
2:46	2:51	3:00
3:46	3:51	4:00
4:46	4:51	5:00

Line 17 continues as Line 4 from SBCC.
 La Línea 17 continúa como la Línea 4 desde SBCC.

CARPINTERIA/SBCC EXPRESS

Carpinteria • Eastside Santa Barbara • SBCC

19X



From Carpinteria to SBCC

Stop	Time
Carpinteria & Palm	7:00
Santa Ynez & Via Real	7:06
Milpas & Montecito	7:27
SBCC	7:39
	8:00
	8:06
	8:27
	8:39
	11:45
	11:51
	12:07
	12:19

⇐ P.M. A.M. ⇨

From SBCC to Carpinteria

Stop	Time
SBCC	12:40
Milpas & Quienientos	12:54
Carpinteria & Palm	1:17
	4:30
	4:44
	5:19
	5:30
	5:44
	6:19

⇨ P.M. ⇩

- Approximate bus stop locations
Ubicaciones aproximadas de las paradas de autobús
- Ⓐ Time point bus stop/Parada de autobús punto de tiempo

A list of all bus stops begins on page 17.
Una lista de todas las paradas de autobús comienza en la página 17.

See page 118 for more information about dates of service on Line 19X.
Consulte la página 118 para obtener más información sobre las fechas de servicio en la Línea 19X.

CARPINTERIA

20

Transit Center • Milpas • Coast Village • Summerland • Carpinteria

From Santa Barbara to Carpinteria

	TRANSIT CENTER Ⓐ ▶	Milpas & Gutierrez Ⓑ ▶	Coast Village & Hot Springs Ⓒ ▶	Lillie & Evans Ⓓ ▶	Carpinteria & 7th Ⓔ ▶	Carpinteria & Palm Ⓕ ▶	Mark Avenue Ⓖ
	MONDAY - FRIDAY						
	5:30	5:42	5:52	6:00	6:12	6:17	6:30
	6:00	6:12	6:22	6:30	6:42	6:47	7:00
	6:30	6:42	6:52	7:00	7:12	7:17	7:30
	7:00	7:12	7:22	7:30	7:42	7:47	8:00
	7:30	7:42	7:52	8:00	8:12	8:17	8:30
	8:00	8:12	8:22	8:30	8:42	8:47	9:00
	8:30	8:42	8:52	9:00	9:12	9:17	9:30
	9:00	9:12	9:22	9:30	9:42	9:47	10:00
	10:00	10:12	10:22	10:30	10:42	10:47	11:00
	11:00	11:12	11:22	11:30	11:42	11:47	12:00
	12:00	12:12	12:22	12:30	12:42	12:47	1:00
⇐ P.M.	1:00	1:12	1:22	1:30	1:42	1:47	2:00
	2:00	2:12	2:22	2:30	2:42	2:47	3:00
	3:00	3:12	3:22	3:30	3:42	3:47	4:00
	3:30	3:42	3:52	4:00	4:12	4:17	4:30
	4:00	4:12	4:22	4:30	4:42	4:47	5:00
	4:30	4:42	4:52	5:00	5:12	5:17	5:30
	5:00	5:12	5:22	5:30	5:42	5:47	6:00
	5:30	5:42	5:52	6:00	6:12	6:17	6:30
	6:00	6:12	6:22	6:30	6:42	6:47	7:00
	6:30	6:42	6:52	7:00	7:12	7:17	7:30
	7:00	7:12	7:22	7:30	7:42	7:47	8:00
	8:00	8:12	8:22	8:30	8:42	8:47	9:00
	9:00	9:12	9:22	9:30	9:42	9:47	10:00
	10:00	10:10	10:18	10:25	10:34	10:37	10:45

Line 20 continued on next page.



CARPINTERIA

Transit Center • Milpas • Coast Village • Summerland • Carpinteria

From Santa Barbara to Carpinteria

TRANSIT CENTER Ⓐ ▶	Milpas & Gutierrez Ⓑ ▶	Coast Village & Hot Springs Ⓒ ▶	Lillie & Evans Ⓓ ▶	Carpinteria & 7th Ⓔ ▶	Carpinteria & Palm Ⓕ ▶	Mark Avenue Ⓖ
-----------------------	---------------------------	------------------------------------	-----------------------	--------------------------	---------------------------	------------------

SATURDAY

6:30	6:40	6:48	6:55	7:05	7:10	7:20
7:15	7:25	7:33	7:40	7:50	7:55	8:05
7:45	7:55	8:03	8:10	8:20	8:25	8:35
8:15	8:26	8:35	8:43	8:54	9:00	9:15
9:15	9:26	9:35	9:43	9:54	10:00	10:15
10:15	10:26	10:35	10:43	10:54	11:00	11:15
11:15	11:26	11:35	11:43	11:54	12:00	12:15
12:15	12:26	12:35	12:43	12:54	1:00	1:15
1:15	1:26	1:35	1:43	1:54	2:00	2:15
2:15	2:26	2:35	2:43	2:54	3:00	3:15
3:15	3:26	3:35	3:43	3:54	4:00	4:15
3:45	3:56	4:05	4:13	4:24	4:30	4:45
4:15	4:26	4:35	4:43	4:54	5:00	5:15
4:45	4:56	5:05	5:13	5:24	5:30	5:45
5:15	5:26	5:35	5:43	5:54	6:00	6:15
5:45	5:56	6:05	6:13	6:24	6:30	6:45
6:15	6:26	6:35	6:43	6:54	7:00	7:15
7:15	7:26	7:35	7:43	7:54	8:00	8:15
8:15	8:23	8:30	8:35	8:45	8:49	8:55
9:00	9:08	9:15	9:20	9:30	9:34	9:40
10:00	10:08	10:15	10:20	10:30	10:34	10:40 e

↑ A.M. P.M. ↓

SUNDAY

6:45	6:55	7:03	7:10	7:20	7:25	7:35
7:45	7:55	8:03	8:10	8:20	8:25	8:35
8:35	8:47	8:57	9:07	9:19	9:25	9:35
9:35	9:47	9:57	10:07	10:19	10:25	10:35
10:45	10:57	11:07	11:17	11:29	11:35	11:45
11:45	11:57	12:07	12:17	12:29	12:35	12:45
12:45	12:57	1:07	1:17	1:29	1:35	1:45
1:45	1:57	2:07	2:17	2:29	2:35	2:45
2:45	2:57	3:07	3:17	3:29	3:35	3:45
3:45	3:57	4:07	4:17	4:29	4:35	4:45
4:45	4:57	5:07	5:17	5:29	5:35	5:45
5:45	5:57	6:07	6:17	6:29	6:35	6:45
6:45	6:55	7:03	7:10	7:20	7:25	7:30
8:00	8:10	8:17	8:23	8:33	8:37	8:45

↑ A.M. P.M. ↓

e = End of the line. Termina la línea.

CARPINTERIA

20

Transit Center • Milpas • Coast Village • Summerland • Carpinteria

From Carpinteria to Santa Barbara

	Mark Avenue ⓐ ▶	Carpinteria & Palm ⓕ ▶	Via Real & Santa Ynez ⓔ ▶	Ortega Hill & Evans ⓓ ▶	Coast Village & Hot Springs ⓐ ▶	Milpas & Montecito ⓑ ▶	TRANSIT CENTER ⓐ
	MONDAY - FRIDAY						
	5:30	5:35	5:42	5:52	6:00	6:09	6:20
	6:00	6:06	6:13	6:23	6:33	6:43	7:00
	6:30	6:36	6:43	6:53	7:03	7:13	7:30
	7:00	7:06	7:13	7:23	7:33	7:43	8:00
	7:30	7:36	7:43	7:53	8:03	8:13	8:30
	8:00	8:06	8:13	8:23	8:33	8:43	9:00
	8:30	8:36	8:43	8:53	9:03	9:13	9:30
	9:00	9:06	9:13	9:23	9:33	9:43	10:00
	10:00	10:06	10:13	10:23	10:33	10:43	11:00
	11:00	11:06	11:13	11:23	11:33	11:43	12:00
	12:00	12:06	12:13	12:23	12:33	12:43	1:00
	1:00	1:06	1:13	1:23	1:33	1:43	2:00
	2:00	2:06	2:13	2:23	2:33	2:43	3:00
	3:00	3:06	3:13	3:23	3:33	3:43	4:00
	3:30	3:36	3:43	3:53	4:03	4:13	4:30
	4:00	4:06	4:13	4:23	4:33	4:43	5:00
	4:30	4:36	4:43	4:53	5:03	5:13	5:30
	5:00	5:06	5:13	5:23	5:33	5:43	6:00
	5:30	5:36	5:43	5:53	6:03	6:13	6:30
	6:00	6:06	6:13	6:23	6:33	6:43	7:00
	7:00	7:06	7:13	7:23	7:33	7:43	8:00
	8:00	8:06	8:13	8:23	8:33	8:43	9:00
	9:00	9:06	9:13	9:23	9:33	9:43	10:00
	10:00	10:05	10:11	10:19	10:27	10:35	10:45
	10:45	10:50	10:56	11:04	11:12	11:20	11:30

⇄ P.M. A.M. ⇄



CARPINTERIA

Transit Center • Milpas • Coast Village • Summerland • Carpinteria

From Carpinteria to Santa Barbara

Mark Avenue ⓐ ▶	Carpinteria & Palm ⓕ ▶	Via Real & Santa Ynez ⓔ ▶	Ortega Hill & Evans ⓓ ▶	Coast Village & Hot Springs ⓒ ▶	Milpas & Montecito ⓑ ▶	TRANSIT CENTER ⓐ
--------------------	---------------------------	------------------------------	----------------------------	------------------------------------	---------------------------	---------------------

SATURDAY

6:20	6:25	6:32	6:43	6:51	6:59	7:15
7:20	7:25	7:32	7:43	7:51	7:59	8:15
8:05	8:10	8:17	8:28	8:36	8:44	9:00
8:35	8:42	8:49	9:00	9:10	9:20	9:35
9:15	9:22	9:29	9:40	9:50	10:00	10:15
10:15	10:22	10:29	10:40	10:50	11:00	11:15
11:15	11:22	11:29	11:40	11:50	12:00	12:15
12:15	12:22	12:29	12:40	12:50	1:00	1:15
1:15	1:22	1:29	1:40	1:50	2:00	2:15
2:15	2:22	2:29	2:40	2:50	3:00	3:15
3:15	3:22	3:29	3:40	3:50	4:00	4:15
4:15	4:22	4:29	4:40	4:50	5:00	5:15
4:45	4:52	4:59	5:10	5:20	5:30	5:45
5:15	5:22	5:29	5:40	5:50	6:00	6:15
5:45	5:52	5:59	6:10	6:20	6:30	6:45
6:15	6:22	6:29	6:40	6:50	7:00	7:15
6:45	6:52	6:59	7:10	7:20	7:30	7:45
7:15	7:22	7:29	7:40	7:50	8:00	8:15
8:15	8:20	8:27	8:37	8:44	8:50	9:00
8:55	9:00	9:07	9:17	9:24	9:30	9:40
9:40	9:45	9:52	10:02	10:09	10:15	10:25

⇄ A.M. P.M. ⇄

SUNDAY

6:55	7:01	7:08	7:18	7:25	7:32	7:45
7:35	7:42	7:49	8:00	8:10	8:18	8:35
8:35	8:42	8:49	9:00	9:10	9:18	9:35
9:35	9:42	9:49	10:00	10:10	10:18	10:35
10:35	10:42	10:48	10:58	11:08	11:16	11:30
11:45	11:52	11:59	12:10	12:20	12:28	12:45
12:45	12:52	12:59	1:10	1:20	1:28	1:45
1:45	1:52	1:59	2:10	2:20	2:28	2:45
2:45	2:52	2:59	3:10	3:20	3:28	3:45
3:45	3:52	3:59	4:10	4:20	4:28	4:45
4:45	4:52	4:59	5:10	5:20	5:28	5:45
5:45	5:52	5:59	6:10	6:20	6:28	6:45
6:45	6:52	6:59	7:10	7:20	7:28	7:45
7:30	7:35	7:42	7:52	7:58	8:03	8:15
8:45	8:50	8:57	9:07	9:13	9:18	9:30

⇄ A.M. P.M. ⇄



**Text SBMTD &
your bus stop
number to 41411,**

**and you'll receive a text
with real-time information on the next
buses coming to that bus stop!**

Message and data rates may apply.

*Bus stop numbers are listed on pages 17-24 of this guide.

*Mande SBMTD y el número
de parada de autobús
al 41411, y recibirá un texto
con información en tiempo real
sobre los siguientes autobuses que
vienen a esa parada de autobús!*

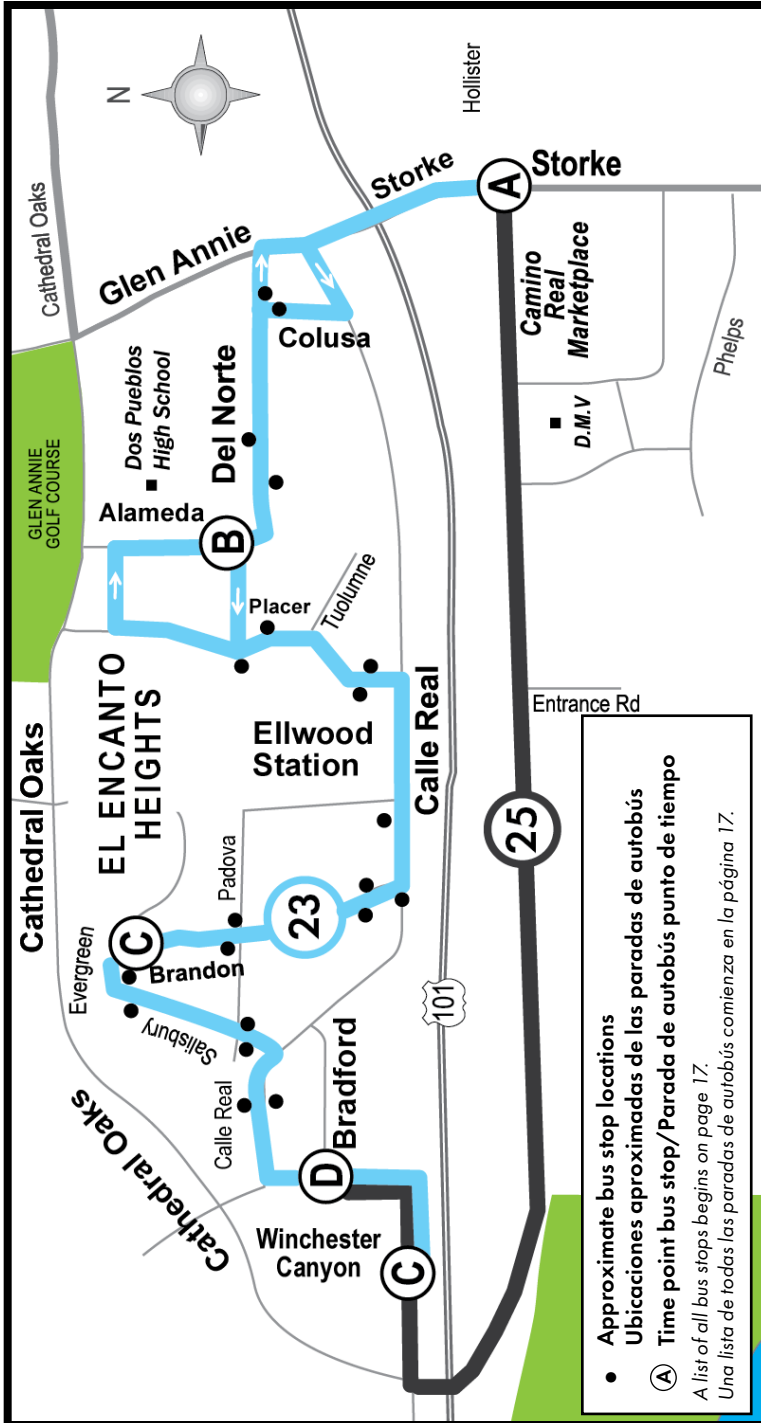
Se pueden aplicar tarifas por mensajes y datos.

** Páginas 17-24 en esa guía tienen números
de paradas de autobús.*



EL ENCANTO HEIGHTS

Camino Real Marketplace • Dos Pueblos High School • El Encanto Heights



• Approximate bus stop locations
 Ubicaciones aproximadas de las paradas de autobús

Ⓐ Time point bus stop/Parada de autobús punto de tiempo
 A list of all bus stops begins on page 17.
 Una lista de todas las paradas de autobús comienza en la página 17.

At Storke and Hollister, Line 23 continues as Line 11, unless otherwise noted.

En Storke y Hollister, la línea 23 continúa como la línea 11, a menos que se indique de otra manera.

All outbound Line 23 trips become inbound Line 25 trips at Calle Real and Winchester, and all outbound Line 25 trips become inbound Line 23 trips at Winchester Canyon and Bradford.

Todos los viajes salientes de la Línea 23 se convierten en viajes entrantes de la Línea 25 en Calle Real y Winchester, y todos los viajes salientes de la Línea 25 se convierten en viajes entrantes de la Línea 23 en Winchester Canyon y Bradford.

Line 25 schedule is on page 102.

La línea 25 está en la página 102.

EL ENCANTO HEIGHTS

Camino Real Marketplace • Dos Pueblos High School • El Encanto Heights

23

From Camino Real Marketplace to El Encanto Heights

	Storke & Hollister (Rusty's) (A) ▶	Alameda & Padova (B) ▶	Brandon & Evergreen (C) ▶	Calle Real & Winchester Place (D)
MONDAY - FRIDAY				
	7:10	7:18	7:26	7:32
	7:40	7:48	7:56	8:02
	8:10	8:18	8:26	8:32
	8:40	8:48	8:56	9:02
	9:10	9:18	9:26	9:32
	10:10	10:18	10:26	10:32
	11:10	11:18	11:26	11:32
	12:10	12:18	12:26	12:32
	1:10	1:18	1:26	1:32
	2:10	2:18	2:26	2:32
	3:10	3:18	3:26	3:32
	4:10	4:18	4:26	4:32
	5:10	5:18	5:26	5:32
	6:10	6:18	6:26	6:32
	7:10	7:16	7:23	7:28
	7:55	8:01	8:08	8:13
	9:10	9:16	9:23	9:28
	9:40	9:46	9:53	9:58
	11:00	11:06	11:13	11:18
SATURDAY				
	8:10	8:18	8:26	8:32
	9:10	9:18	9:26	9:32
	10:10	10:18	10:26	10:32
	11:10	11:18	11:26	11:32
	12:10	12:18	12:26	12:32
	1:10	1:18	1:26	1:32
	2:10	2:18	2:26	2:32
	3:10	3:18	3:26	3:32
	4:10	4:18	4:26	4:32
	5:10	5:18	5:26	5:32
	7:35	7:41	7:48	7:53
	8:35	8:41	8:48	8:53
	9:45	9:51	9:58	10:03

25 = Bus returns to Storke & Hollister as Line 25. El autobús regresa a Storke y Hollister como la línea 25.

EL ENCANTO HEIGHTS

Camino Real Marketplace • Dos Pueblos High School • El Encanto Heights

From Camino Real Marketplace to El Encanto Heights

Storke & Hollister (Rusty's) Ⓐ ▶	Alameda & Padova Ⓑ ▶	Brandon & Evergreen Ⓒ ▶	Calle Real & Winchester Place Ⓓ	
SUNDAY				
9:10	9:18	9:26	9:32	⇅ A.M. P.M. ⇅
10:10	10:18	10:26	10:32	
11:10	11:18	11:26	11:32	
12:10	12:18	12:26	12:32	
1:10	1:18	1:26	1:32	
2:10	2:18	2:26	2:32	
3:10	3:18	3:26	3:32	
4:10	4:18	4:26	4:32	
5:10	5:18	5:26	5:32	
7:35	7:41	7:48	7:53	
8:35	8:41	8:48	8:53	

From El Encanto Heights to Camino Real Marketplace

Winchester Canyon & Bradford Ⓐ ▶	Brandon & Evergreen Ⓑ ▶	Alameda & Padova Ⓒ ▶	Storke & Hollister (McDonald's) Ⓓ	
MONDAY - FRIDAY				
5:54	5:59	6:08	6:17	⇅ A.M. P.M. ⇅
6:24	6:29	6:38	6:47	
6:54	6:59	7:08	7:17	
7:24	7:29	7:38	7:47	
7:54	7:59	8:08	8:17	
8:24	8:29	8:38	8:47	
8:54	8:59	9:08	9:17	
9:54	9:59	10:08	10:17	
10:54	10:59	11:08	11:17	
11:54	11:59	12:08	12:17	
12:54	12:59	1:08	1:17	
1:54	1:59	2:08	2:17	
2:54	2:59	3:08	3:17	

At Storke & Hollister, Line 23 continues as Line 11, unless otherwise noted.

En Storke & Hollister, la línea 23 continúa como la línea 11, a menos que se indique de otra manera.

EL ENCANTO HEIGHTS

Camino Real Marketplace • Dos Pueblos High School • El Encanto Heights

23

From El Encanto Heights to Camino Real Marketplace

	Winchester Canyon & Bradford (A) ▶	Brandon & Evergreen (B) ▶	Alameda & Padova (C) ▶	Storke & Hollister (McDonald's) (D)	
	MONDAY - FRIDAY				
⇐ P.M.	3:54	3:59	4:08	4:17	
	4:54	4:59	5:08	5:17	
	5:54	5:59	6:08	6:17	
	6:54	6:59	7:08	7:17	
	SATURDAY				
⇐ P.M. A.M. ⇐	6:54	6:59	7:08	7:17	
	7:54	7:59	8:08	8:17	
	8:54	8:59	9:08	9:17	
	9:54	9:59	10:08	10:17	
	10:54	10:59	11:08	11:17	
	11:54	11:59	12:08	12:17	
	12:54	12:59	1:08	1:17	
	1:54	1:59	2:08	2:17	
	2:54	2:59	3:08	3:17	
	3:54	3:59	4:08	4:17	
	4:54	4:59	5:08	5:17	
	5:54	5:59	6:08	6:17	
		SUNDAY			
	⇐ P.M. A.M. ⇐	7:54	7:59	8:08	8:17
8:54		8:59	9:08	9:17	
9:54		9:59	10:08	10:17	
10:54		10:59	11:08	11:17	
11:54		11:59	12:08	12:17	
12:54		12:59	1:08	1:17	
1:54		1:59	2:08	2:17	
2:54		2:59	3:08	3:17	
3:54		3:59	4:08	4:17	
4:54		4:59	5:08	5:17	
5:54	5:59	6:08	6:17		

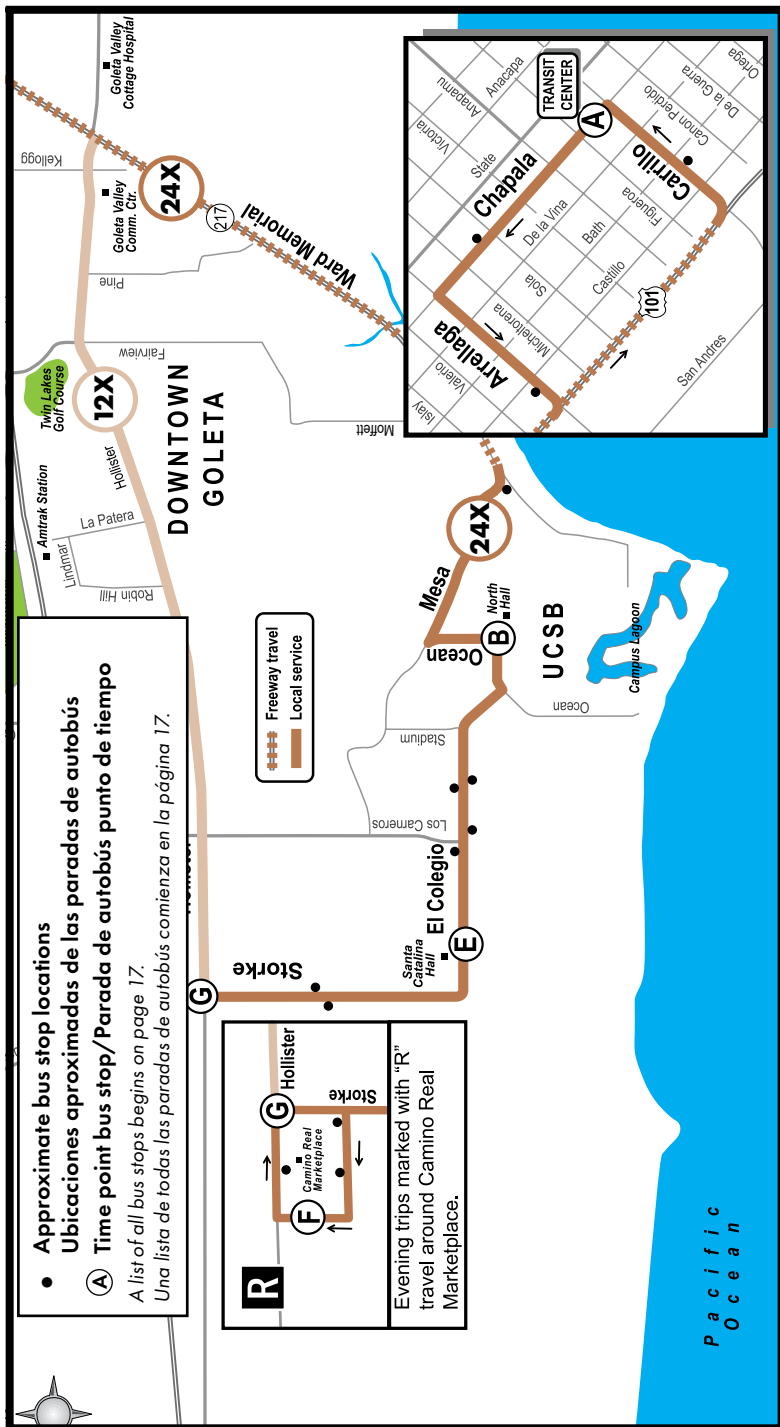
At Storke & Hollister, Line 23 continues as Line 11, unless otherwise noted.

En Storke y Hollister, la línea 23 continúa como la línea 11, a menos que se indique de otra manera.

24X

UCSB EXPRESS

Transit Center • UCSB • Isla Vista • Santa Catalina • Camino Real Marketplace



All Line 24x trips EXCEPT those marked 'R' or 'e' continue as Line 12x from Storke & Hollister.

Todas las líneas 24x con la excepción de aquellos viajes marcados 'R', o 'e' continúan como línea 12x desde Storke y Hollister.

Line 12x schedule is on page 74.

La línea 12x está en la página 74.

UCSB EXPRESS

24X

Transit Center • UCSB • Isla Vista • Santa Catalina • Camino Real Marketplace

From Downtown SB to UCSB & Camino Real Marketplace

Route	TRANSIT CENTER (A) ▶	UCSB (B) ▶	Santa Catalina Hall (E) ▶	Santa Felicia & Marketplace (F) ▶	Storke & Hollister (McDonald's) (G)	Hollister & Storke (Jack In The Box) (G)	Route
MONDAY - FRIDAY							
	7:25	7:47	7:53			7:58	
	8:00	8:22	8:28	8:33	
R	8:35	8:56	9:01	9:05	9:07	R
	9:10	9:32	9:38	9:43	
R	9:45	10:06	10:11	10:15	10:17	R
	10:20	10:42	10:48	10:53	
	11:30	11:52	11:58	12:03	
	12:05	12:27	12:33	12:38	
	12:40	1:02	1:08	1:13	
	1:15	1:37	1:43	1:48	
	1:50	2:12	2:18	2:23	
	2:25	2:47	2:53	2:58	
	3:00	3:22	3:28	3:33	
	3:35	3:57	4:03	4:08	
	4:10	4:32	4:38	4:43	
R	4:45	5:06	5:11	5:15	5:17	R
	5:20	5:42	5:48	5:53	
R	5:55	6:16	6:21	6:25	6:27	R
	6:30	6:52	6:58	7:03	
	7:00	7:22	7:28	7:33	
R	7:30	7:51	7:56	8:00	8:02	R
R	8:05	8:26	8:31	8:35	8:37	R
R	8:20	8:41	8:46	8:50	8:52	R
R	8:40	9:01	9:06	9:10	9:12	R
R	9:15	9:36	9:41	9:45	9:47	R
R	9:30	9:51	9:56	10:00	10:02	R
R	9:50	10:11	10:16	10:20	10:22	R
R	10:25	10:46	10:51	10:55	10:57	R
R	11:00	11:21	11:26	11:30 ^e	R

e = End of the line. Termina la línea.

R = Bus goes around Camino Real Marketplace & returns as line 24x (does not become 12x). Last bus stop is on Storke at Hollister.

La ruta rodea Camino Real Marketplace y regresa como la línea 24x (no se convierte en la 12x). La última parada es en Storke y Hollister.



UCSB EXPRESS

Transit Center • UCSB • Isla Vista • Santa Catalina • Camino Real Marketplace

From Downtown SB to UCSB & Camino Real Marketplace

Route	TRANSIT CENTER Ⓐ ▶	UCSB Ⓑ ▶	Santa Catalina Hall Ⓔ ▶	Santa Felicia & Marketplace Ⓕ ▶	Storke & Hollister (McDonald's) Ⓖ	Hollister & Storke (Jack In The Box) Ⓖ	Route
SATURDAY							
	8:00	8:22	8:28	8:33	⇅ A.M. ⇅ P.M. ⇅
	9:10	9:32	9:38	9:43	
	10:20	10:42	10:48	10:53	
	11:30	11:52	11:58	12:03	
	12:05	12:27	12:33	12:38	
	12:40	1:02	1:08	1:13	
	1:15	1:37	1:43	1:48	
	1:50	2:12	2:18	2:23	
	2:25	2:47	2:53	2:58	
	3:00	3:22	3:28	3:33	
	3:35	3:57	4:03	4:08	
	4:10	4:32	4:38	4:43	
	5:20	5:42	5:48	5:53	
	6:30	6:52	6:58	7:03	
	7:00	7:22	7:28	7:33	
R	7:30	7:51	7:56	8:00	8:02	R
R	8:05	8:26	8:31	8:35	8:37	R
R	8:40	9:01	9:06	9:10	9:12	R
R	9:15	9:36	9:41	9:45	9:47	R
R	9:50	10:11	10:16	10:20	10:22	R
R	10:25	10:46	10:51	10:55	10:57	R
R	11:00	11:21	11:26	11:30^e	

e = End of the line. Termina la línea.

R = Bus goes around Camino Real Marketplace & returns as line 24x (does not become 12x).
La ruta rodea Camino Real Marketplace y regresa como la línea 24x (no se convierte en la 12x).

UCSB EXPRESS

24X

Transit Center • UCSB • Isla Vista • Santa Catalina • Camino Real Marketplace

From Downtown SB to UCSB & Camino Real Marketplace

Route	TRANSIT CENTER (A) ▶	UCSB (B) ▶	Santa Catalina Hall (E) ▶	Santa Felicia & Marketplace (F) ▶	Storke & Hollister (McDonald's) (G)	Hollister & Storke (Jack In The Box) (G)	Route
SUNDAY							
A.M. ↕	9:10	9:32	9:38	9:43	
	10:20	10:42	10:48	10:53	
	11:30	11:52	11:58	12:03	
	12:05	12:27	12:33	12:38	
	12:40	1:02	1:08	1:13	
	1:15	1:37	1:43	1:48	
	1:50	2:12	2:18	2:23	
	2:25	2:47	2:53	2:58	
	3:00	3:22	3:28	3:33	
	3:35	3:57	4:03	4:08	
	4:10	4:32	4:38	4:43	
	5:20	5:42	5:48	5:53	
	6:30	6:52	6:58	7:03	
	7:00	7:22	7:28	7:33	
R	7:30	7:51	7:56	8:00	8:02	R
R	8:05	8:26	8:31	8:35	8:37	R
R	8:40	9:01	9:06	9:10	9:12	R
R	9:15	9:36	9:41	9:45	9:47	R
R	9:50	10:11	10:16	10:20	10:22	R
R	10:25	10:46	10:51	10:55	10:57	R
	11:00	11:21	11:26	11:30^e	

e = End of the line. Termina la línea.

R = Bus goes around Camino Real Marketplace & returns as line 24x (does not become 12x).
La ruta rodea Camino Real Marketplace y regresa como la línea 24x (no se convierte en la 12x).

Line 24x continued on next page.



UCSB EXPRESS

Transit Center • UCSB • Isla Vista • Santa Catalina • Camino Real Marketplace

From Camino Real Marketplace to UCSB & Downtown SB

Storke & Hollister (McDonald's) Ⓞ ▶	El Colegio & Camino Corto ⓔ ▶	UCSB ⓑ ▶	TRANSIT CENTER ⓐ	
MONDAY - FRIDAY				
7:57	8:02	8:11	8:35	
9:07	9:12	9:21	9:45	
9:17	9:22	9:31	9:55	
10:17	10:22	10:31	10:55	↑ A.M.
10:27	10:32	10:41	11:05	
11:27	11:32	11:41	12:05	P.M. ↓
12:02	12:07	12:16	12:40	
12:37	12:42	12:51	1:15	
1:12	1:17	1:26	1:50	
1:47	1:52	2:01	2:25	
2:22	2:27	2:36	3:00	
2:57	3:02	3:11	3:35	
3:32	3:37	3:46	4:10	
4:07	4:12	4:21	4:45	
5:17	5:22	5:31	5:55	
5:27	5:32	5:41	6:05	
6:27	6:32	6:41	7:05	
6:37	6:42	6:51	7:15	
7:37	7:42	7:51	8:15	
8:02	8:07	8:16	8:40	
8:37	8:42	8:51	9:15	
8:52	8:57	9:06	9:30	
9:12	9:17	9:26	9:50	
9:47	9:52	10:01	10:25	
10:02	10:07	10:16	10:40	
10:22	10:27	10:36	11:00	
10:57	11:02	11:11	11:35	

UCSB EXPRESS

24X

Transit Center • UCSB • Isla Vista • Santa Catalina • Camino Real Marketplace

From Camino Real Marketplace to UCSB & Downtown SB

Storke &
Hollister
(McDonald's)
Ⓞ ▶

El Colegio &
Camino Corto
ⓔ ▶

UCSB
ⓑ ▶

TRANSIT
CENTER
Ⓐ

SATURDAY &

SUNDAY

	Storke & Hollister (McDonald's)	El Colegio & Camino Corto	UCSB	TRANSIT CENTER
↑ A.M.	7:57	8:02	8:11	8:35
	9:07	9:12	9:21	9:45
	10:17	10:22	10:31	10:55
↓ P.M.	11:27	11:32	11:41	12:05
	12:02	12:07	12:16	12:40
	12:37	12:42	12:51	1:15
	1:12	1:17	1:26	1:50
	1:47	1:52	2:01	2:25
	2:22	2:27	2:36	3:00
	2:57	3:02	3:11	3:35
	3:32	3:37	3:46	4:10
	4:07	4:12	4:21	4:45
	5:17	5:22	5:31	5:55
	6:27	6:32	6:41	7:05
	7:37	7:42	7:51	8:15
	8:02	8:07	8:14	8:40
	8:37	8:42	8:49	9:15
	9:12	9:17	9:24	9:50
	9:47	9:52	9:59	10:25
	10:22	10:27	10:34	11:00
10:57	11:02	11:09	11:35	

ELLWOOD-WINCHESTER CANYON

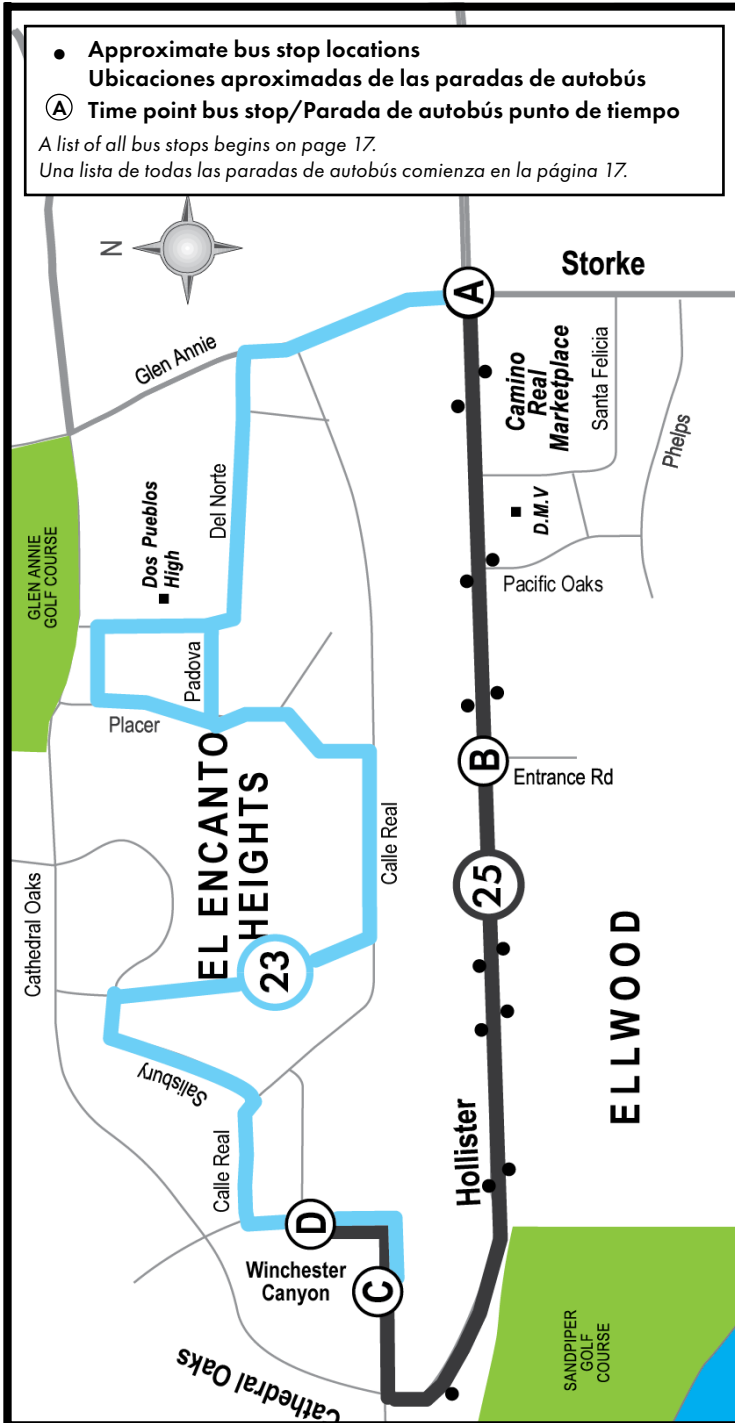
Camino Real Marketplace • Hollister • Sandpiper • Winchester Canyon



- Approximate bus stop locations
Ubicaciones aproximadas de las paradas de autobús
- Ⓐ Time point bus stop/Parada de autobús punto de tiempo

A list of all bus stops begins on page 17.

Una lista de todas las paradas de autobús comienza en la página 17.



At Hollister & Storke, Line 25 continues as Line 6, unless otherwise noted.

En Hollister y Storke, la línea 25 continúa como la línea 6, a menos que se indique de otra manera.

All outbound Line 25 trips become inbound Line 23 trips at Winchester Canyon and Bradford, and all outbound Line 23 trips become inbound Line 25 trips at Calle Real and Winchester.

Todos los viajes salientes de la Línea 25 se convierten en viajes entrantes de la Línea 23 en Winchester Canyon y Bradford, y todos los viajes salientes de la Línea 23 se convierten en viajes entrantes de la Línea 25 en Calle Real y Winchester.

Line 23 schedule is on page 92.

La línea 23 está en la página 92.

ELLWOOD-WINCHESTER CANYON

Camino Real Marketplace • Hollister • Sandpiper • Winchester Canyon

25

From Camino Real Marketplace to Winchester Canyon

	Hollister & Storke (Hotel) Ⓐ ▶	Hollister & Entrance Ⓑ ▶	Winchester Canyon & Bradford Ⓒ ▶
	MONDAY - FRIDAY		
	7:10	7:17	7:24
	7:40	7:47	7:54
	8:10	8:17	8:24
	8:40	8:47	8:54
↔ A.M. ↔	9:40	9:47	9:54
	10:40	10:47	10:54
	11:40	11:47	11:54
↔ P.M. ↔	12:40	12:47	12:54
	1:40	1:47	1:54
	2:40	2:47	2:54
	3:40	3:47	3:54
	4:40	4:47	4:54
	5:40	5:47	5:54
	6:40	6:47	6:54
	SATURDAY		
	8:40	8:47	8:54
	9:40	9:47	9:54
	10:40	10:47	10:54
↔ A.M. ↔	11:40	11:47	11:54
↔ P.M. ↔	12:40	12:47	12:54
	1:40	1:47	1:54
	2:40	2:47	2:54
	3:40	3:47	3:54
	4:40	4:47	4:54
	5:40	5:47	5:54
	SUNDAY		
	8:40	8:47	8:54
	9:40	9:47	9:54
	10:40	10:47	10:54
↔ A.M. ↔	11:40	11:47	11:54
↔ P.M. ↔	12:40	12:47	12:54
	1:40	1:47	1:54

ELLWOOD-WINCHESTER CANYON

Camino Real Marketplace • Hollister • Sandpiper • Winchester Canyon

From Camino Real Marketplace to Winchester Canyon

Hollister & Storke (Hotel) Ⓐ ▶	Hollister & Entrance Ⓑ ▶	Winchester Canyon & Bradford Ⓒ ▶	P.M. ⇄
SUNDAY			
2:40	2:47	2:54	
3:40	3:47	3:54	
4:40	4:47	4:54	
5:40	5:47	5:54	

From Winchester Canyon to Camino Real Marketplace

Calle Real & Winchester Place Ⓓ ▶	Hollister & Entrance Ⓒ ▶	Hollister & Storke (Jack in the Box) Ⓑ ▶	Storke & Hollister (McDonald's) Ⓐ ▶	⇄ A.M. P.M. ⇄
MONDAY - FRIDAY				
5:32	5:39	5:47 6	
6:02	6:09	6:17 6	
6:32	6:39	6:47 6	
7:02	7:09	7:17 6	
7:32	7:39	7:47 6	
8:02	8:09	8:17 6	
8:32	8:39	8:47 6	
9:02	9:09	9:17 6	
9:32	9:39	9:47 6	
10:32	10:39	10:47 6	
11:32	11:39	11:47 6	
12:32	12:39	12:47 6	
1:32	1:39	1:47 6	
2:32	2:39	2:47 6	
3:32	3:39	3:47 6	
4:32	4:39	4:47 6	
5:32	5:39	5:47 6	
6:32	6:39	6:47 6	
7:28	7:34	7:40 11	
8:13	8:19	8:25 11	
9:28	9:34	9:40 11	
9:58	10:04	10:10 11	
11:18	11:24	11:30 11	

6= Bus continues as Line 6 toward Santa Barbara. Continúa como la línea 6 hacia Santa Bárbara.

11 = Bus continues as Line 11 toward Santa Barbara. Continúa como la línea 11 hacia Santa Bárbara.

ELLWOOD-WINCHESTER CANYON

Camino Real Marketplace • Hollister • Sandpiper • Winchester Canyon

25

From Winchester Canyon to Camino Real Marketplace

	Calle Real & Winchester Place D ▶	Hollister & Entrance C ▶	Hollister & Storke (Jack in the Box) B ▶	Storke & Hollister (McDonald's) A ▶
SATURDAY				
	7:32	7:39	7:47 6
	8:32	8:39	8:47 6
	9:32	9:39	9:47 6
↔ A.M. ↔	10:32	10:39	10:47 6
	11:32	11:39	11:47 6
↔ P.M. ↔	12:32	12:39	12:47 6
	1:32	1:39	1:47 6
	2:32	2:39	2:47 6
	3:32	3:39	3:47 6
	4:32	4:39	4:47 6
	5:32	5:39	5:47 6
	7:53	7:59	8:05 11
	8:53	8:59	9:05 11
	10:03	10:09	10:15 11
SUNDAY				
	8:32	8:39	8:47 6
	9:32	9:39	9:47 6
	10:32	10:39	10:47 6
↔ A.M. ↔	11:32	11:39	11:47 6
	12:32	12:39	12:47 6
↔ P.M. ↔	1:32	1:39	1:47 6
	2:32	2:39	2:47 6
	3:32	3:39	3:47 6
	4:32	4:39	4:47 6
	5:32	5:39	5:47 11
	7:53	7:59	8:05 11
	8:53	8:59	9:05 11

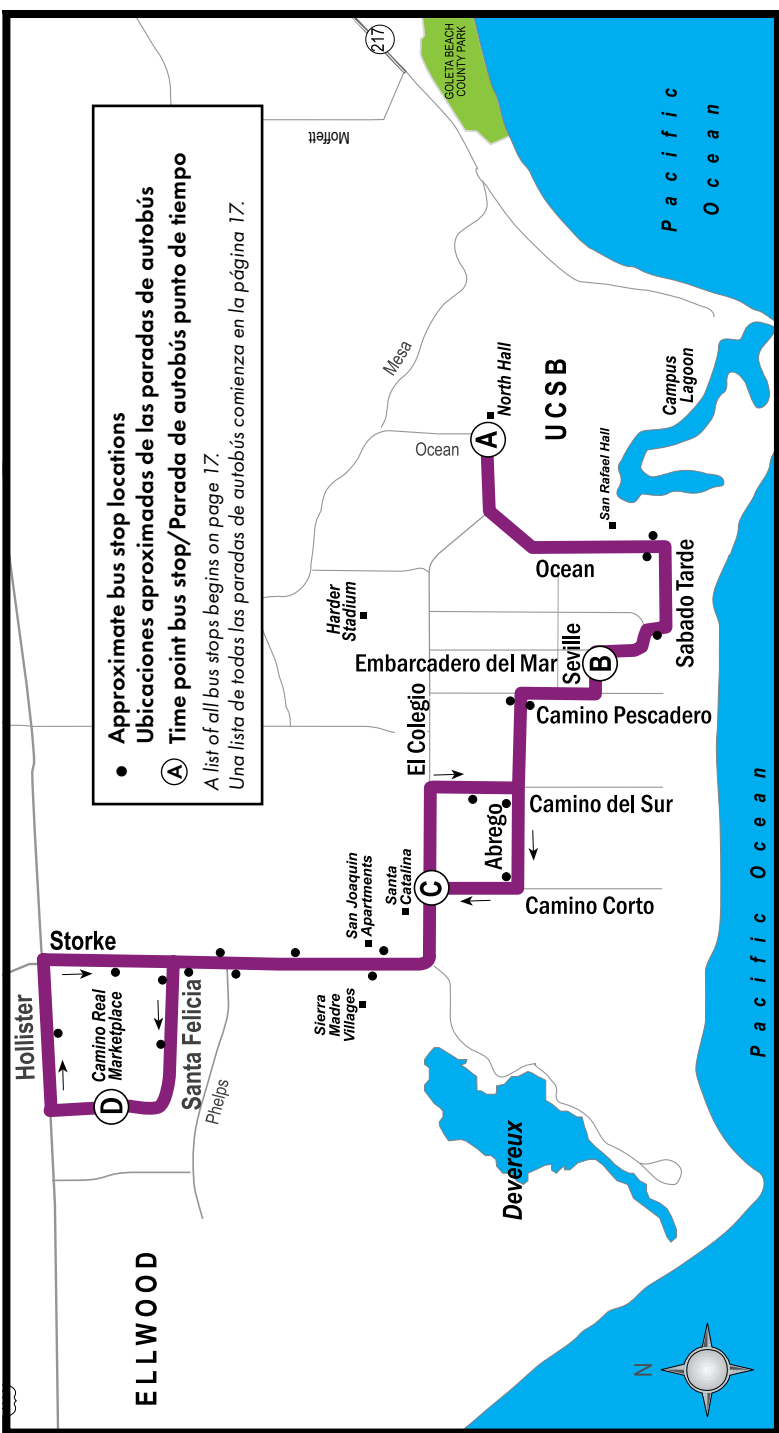
6= Bus continues as Line 6 toward Santa Barbara. Continúa como la línea 6 hacia Santa Bárbara.

11 = Bus continues as Line 11 toward Santa Barbara. Continúa como la línea 11 hacia Santa Bárbara.

27

ISLA VISTA SHUTTLE

UCSB • Sabado Tarde • Abrego • Santa Catalina • Camino Real Marketplace



Reduced weekday service in the summer
Servicio reducido en día de semana en el verano

6/17/2024 – 9/20/2024
 6/16/2025 – 9/19/2025

Reduced service during winter & spring breaks
Servicio reducido durante las pausas de invierno y primavera

12/15/2024 – 1/4/2025
 3/23/2025 – 3/29/2025

See page 118 for more information about dates of service on Line 27.
Vea la página 118 para más información sobre las fechas de servicio de esta línea 27.

ISLA VISTA SHUTTLE

27

UCSB • Sabado Tarde • Abrego • Santa Catalina • Camino Real Marketplace

From UCSB to Camino Real Marketplace

From Camino Real Marketplace to UCSB

UCSB (A) ▶	Seville & Embarcadero del Mar (B) ▶	Santa Catalina Hall (C) ▶	Santa Felicia & Marketplace (D)
MONDAY - FRIDAY (UCSB IN)			
7:00	7:05	7:11	7:20
7:20	7:25	7:31	7:40
7:40	7:45	7:51	8:00
8:00	8:05	8:11	8:20
8:20	8:25	8:31	8:40
8:40	8:45	8:51	9:00
9:00	9:05	9:11	9:20
9:20	9:25	9:31	9:40
10:00	10:05	10:11	10:20
10:20	10:25	10:31	10:40
10:40	10:45	10:51	11:00
11:00	11:05	11:11	11:20
11:40	11:45	11:51	12:00
12:00	12:05	12:11	12:20
12:20	12:25	12:31	12:40
12:40	12:45	12:51	1:00
1:00	1:05	1:11	1:20
1:20	1:25	1:31	1:40
1:40	1:45	1:51	2:00
2:00	2:05	2:11	2:20
2:20	2:25	2:31	2:40
2:40	2:45	2:51	3:00
3:00	3:05	3:11	3:20
3:20	3:25	3:31	3:40
3:40	3:45	3:51	4:00
4:00	4:05	4:11	4:20
4:40	4:45	4:51	5:00
5:00	5:05	5:11	5:20
5:40	5:45	5:51	6:00
6:00	6:05	6:11	6:20
6:20	6:25	6:31	6:40
6:40	6:45	6:51	7:00
7:00	7:05	7:11	7:20
7:20	7:25	7:31	7:40
7:40	7:45	7:51	8:00
8:00	8:05	8:11	8:20
8:20	8:25	8:31	8:40
8:40	8:45	8:51	9:00 e

Santa Felicia & Marketplace (D) ▶	El Colegio & Camino Corto (C) ▶	Seville & Embarcadero del Mar (B) ▶	UCSB (A)
MONDAY - FRIDAY (UCSB IN)			
....	6:48 S	6:52	7:00
....	7:08 S	7:12	7:20
7:20	7:28	7:32	7:40
7:40	7:48	7:52	8:00
8:00	8:08	8:12	8:20
8:20	8:28	8:32	8:40
8:40	8:48	8:52	9:00
9:00	9:08	9:12	9:20
9:40	9:48	9:52	10:00
10:00	10:08	10:12	10:20
10:20	10:28	10:32	10:40
10:40	10:48	10:52	11:00
11:20	11:28	11:32	11:40
11:40	11:48	11:52	12:00
12:00	12:08	12:12	12:20
12:20	12:28	12:32	12:40
12:40	12:48	12:52	1:00
1:00	1:08	1:12	1:20
1:20	1:28	1:32	1:40
1:40	1:48	1:52	2:00
2:00	2:08	2:12	2:20
2:20	2:28	2:32	2:40
2:40	2:48	2:52	3:00
3:00	3:08	3:12	3:20
3:20	3:28	3:32	3:40
3:40	3:48	3:52	4:00
4:20	4:28	4:32	4:40
4:40	4:48	4:52	5:00
5:20	5:28	5:32	5:40
5:40	5:48	5:52	6:00
6:00	6:08	6:12	6:20
6:20	6:28	6:32	6:40
6:40	6:48	6:52	7:00
7:00	7:08	7:12	7:20
7:20	7:28	7:32	7:40
7:40	7:48	7:52	8:00
8:00	8:08	8:12	8:20
8:20	8:28	8:32	8:40 e

⇄ P.M. A.M. ⇄

⇄ A.M. P.M. ⇄

S = Bus starts at Storke & Marketplace 5 minutes prior. El autobús sale en Storke & Marketplace 5 minutos antes.

27

ISLA VISTA SHUTTLE

UCSB • Sabado Tarde • Abrego • Santa Catalina • Camino Real Marketplace

From UCSB to Camino Real Marketplace

UCSB	Seville & Embarcadero del Mar	Santa Catalina Hall	Santa Felicia & Marketplace
(A) ▶	(B) ▶	(C) ▶	(D)

MONDAY - FRIDAY (UCSB OUT)

7:00	7:05	7:11	7:20
7:40	7:45	7:51	8:00
8:20	8:25	8:31	8:40
9:00	9:05	9:11	9:20
10:20	10:25	10:31	10:40
11:00	11:05	11:11	11:20
11:40	11:45	11:51	12:00
12:20	12:25	12:31	12:40
1:00	1:05	1:11	1:20
1:40	1:45	1:51	2:00
2:20	2:25	2:31	2:40
3:00	3:05	3:11	3:20
3:40	3:45	3:51	4:00
5:00	5:05	5:11	5:20
5:40	5:45	5:51	6:00
6:20	6:25	6:31	6:40
7:00	7:05	7:11	7:20
7:40	7:45	7:51	8:00
8:20	8:25	8:31	8:40 e

From Camino Real Marketplace to UCSB

Santa Felicia & Marketplace	El Colegio & Camino Corto	Seville & Embarcadero del Mar	UCSB
(D) ▶	(C) ▶	(B) ▶	(A)

MONDAY - FRIDAY (UCSB OUT)

....	6:48 S	6:52	7:00
7:20	7:28	7:32	7:40
8:00	8:08	8:12	8:20
8:40	8:48	8:52	9:00
10:00	10:08	10:12	10:20
10:40	10:48	10:52	11:00
11:20	11:28	11:32	11:40
12:00	12:08	12:12	12:20
12:40	12:48	12:52	1:00
1:20	1:28	1:32	1:40
2:00	2:08	2:12	2:20
2:40	2:48	2:52	3:00
3:20	3:28	3:32	3:40
4:40	4:48	4:52	5:00
5:20	5:28	5:32	5:40
6:00	6:08	6:12	6:20
6:40	6:48	6:52	7:00
7:20	7:28	7:32	7:40
8:00	8:08	8:12	8:20

⇐ P.M. A.M. ⇨

⇨ A.M. P.M. ⇨

e = End of the line. Termina la línea.

S = Bus starts at Storke & Marketplace 5 minutes prior. El autobús sale en Storke & Marketplace 5 minutos antes.

ISLA VISTA SHUTTLE

27

UCSB • Sabado Tarde • Abrego • Santa Catalina • Camino Real Marketplace

From UCSB to Camino Real Marketplace

UCSB Seville & Embarcadero del Mar Santa Catalina Hall Santa Felicia & Marketplace

(A) ▶ (B) ▶ (C) ▶ (D)

SATURDAY &

SUNDAY (ALL YEAR)

⇄ A.M. ⇄ P.M. ⇄	10:00	10:05	10:11	10:20
	10:40	10:45	10:51	11:00
	11:20	11:25	11:31	11:40
	12:00	12:05	12:11	12:20
	12:40	12:45	12:51	1:00
	1:20	1:25	1:31	1:40
	2:40	2:45	2:51	3:00
	3:20	3:25	3:31	3:40
	4:00	4:05	4:11	4:20
	4:40	4:45	4:51	5:00
	5:20	5:25	5:31	5:40
	6:00	6:05	6:11	6:20

From Camino Real Marketplace to UCSB

Santa Felicia & Marketplace El Colegio & Camino Corto Seville & Embarcadero del Mar UCSB

(D) ▶ (C) ▶ (B) ▶ (A)

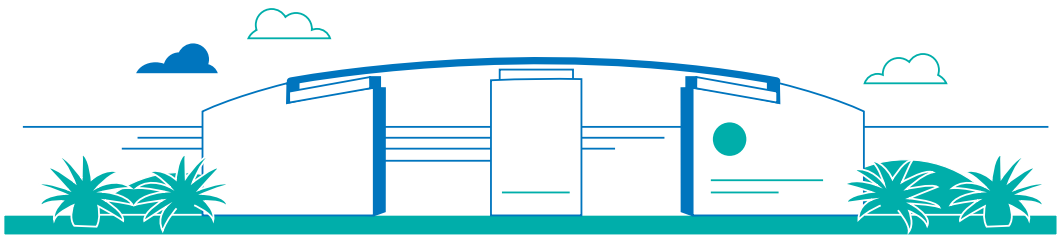
SATURDAY &

SUNDAY (ALL YEAR)

⇄ A.M. ⇄ P.M. ⇄	10:20	10:28	10:32	10:40
	11:00	11:08	11:12	11:20
	11:40	11:48	11:52	12:00
	12:20	12:28	12:32	12:40
	1:00	1:08	1:12	1:20
	2:20	2:28	2:32	2:40
	3:00	3:08	3:12	3:20
	3:40	3:48	3:52	4:00
	4:20	4:28	4:32	4:40
	5:00	5:08	5:12	5:20
	5:40	5:48	5:52	6:00
	6:20	6:28	6:32	6:40 ^e

See page 118 for more information about dates of service on Line 27.

Vea la página 118 para más información sobre las fechas de servicio de esta línea.

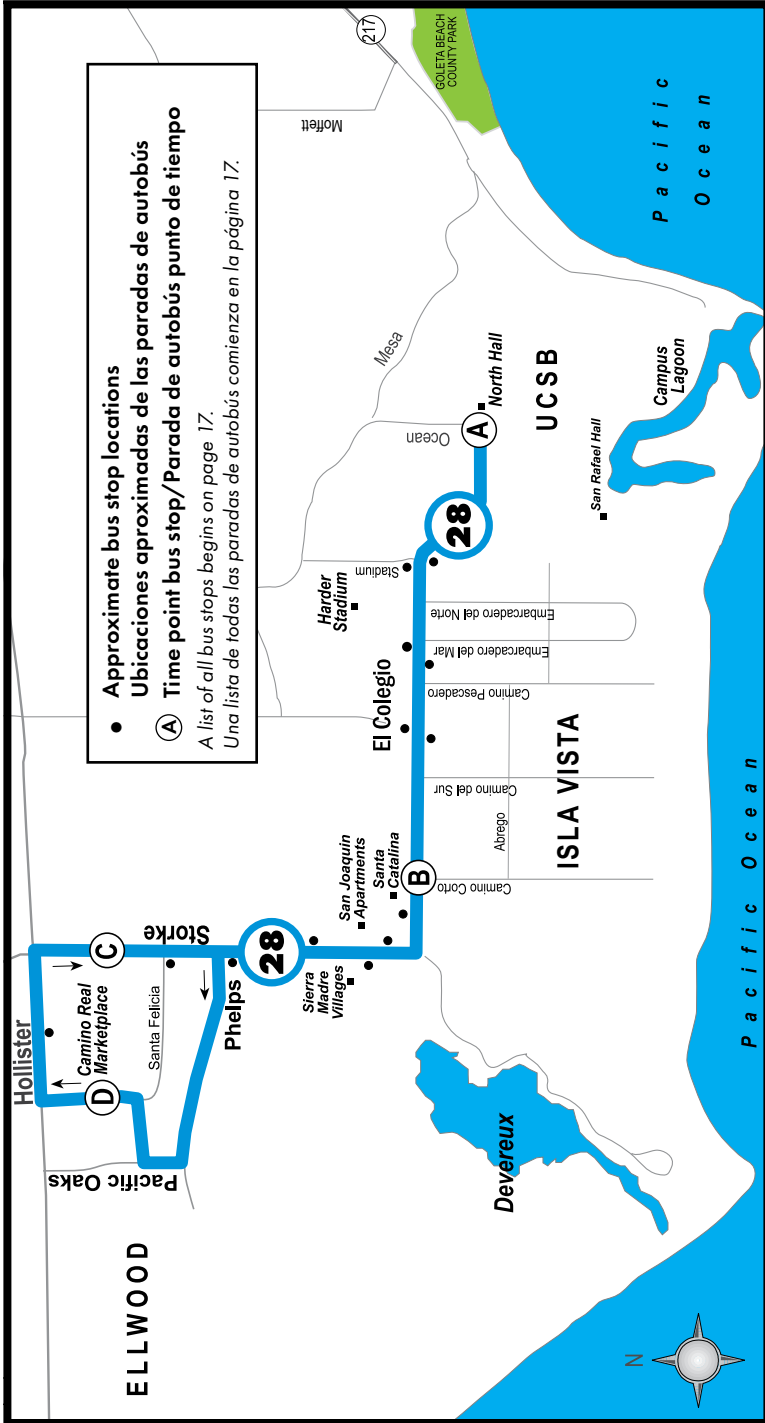


e = End of the line. Termina la línea.

28

UCSB SHUTTLE

UCSB • El Colegio • San Joaquin • Camino Real Marketplace



Approximate bus stop locations
Ubicaciones aproximadas de las paradas de autobús

Time point bus stop/Parada de autobús punto de tiempo
A list of all bus stops begins on page 17.
Una lista de todas las paradas de autobús comienza en la página 17.



Reduced weekday service in the summer
Servicio reducido en día de semana en el verano

6/17/2024 – 9/20/2024
 6/16/2025 – 9/19/2025

No service during winter & spring breaks
No hay servicio durante las pausas de invierno y primavera

12/15/2024 – 1/4/2025
 3/23/2025 – 3/29/2025

See page 118 for more information about dates of service on Line 28.
Vea la página 118 para más información sobre las fechas de servicio de esta línea.

Operating funds for Line 28, the UCSB Shuttle, are provided by UCSB.



UCSB SHUTTLE

28

UCSB • El Colegio • San Joaquin • Camino Real Marketplace

From UCSB to Camino Real Marketplace

UCSB Santa
Catalina Santa Felicia
Hall & Marketplace
(A) ▶ (B) ▶ (D)

MONDAY - FRIDAY (UCSB IN)

7:31	7:40	7:48
7:49	7:58	8:06
8:07	8:16	8:24
8:25	8:34	8:42
8:43	8:52	9:00
9:01	9:10	9:18
9:19	9:28	9:36
9:37	9:46	9:54
9:55	10:04	10:12
10:13	10:22	10:30
10:31	10:40	10:48
11:07	11:16	11:24
11:25	11:34	11:42
12:01	12:10	12:18
12:19	12:28	12:36
12:37	12:46	12:54
12:55	1:04	1:12
1:13	1:22	1:30
1:31	1:40	1:48
1:49	1:58	2:06
2:07	2:16	2:24
2:25	2:34	2:42
2:43	2:52	3:00
3:01	3:10	3:18
3:37	3:46	3:54
4:13	4:22	4:30
4:49	4:58	5:06
5:25	5:34	5:42
6:01	6:10	6:18
7:13	7:22	7:30

From Camino Real Marketplace to UCSB

Santa Santa Felicia & Storke & El Colegio &
Felicia & Marketplace Marketplace Camino Corto UCSB
(D) ▶ (C) ▶ (B) ▶ (A)

MONDAY - FRIDAY (UCSB IN)

7:12	7:15	7:22	7:31
7:30	7:33	7:40	7:49
7:48	7:51	7:58	8:07
8:06	8:09	8:16	8:25
8:24	8:27	8:34	8:43
8:42	8:45	8:52	9:01
9:00	9:03	9:10	9:19
9:18	9:21	9:28	9:37
9:36	9:39	9:46	9:55
9:54	9:57	10:04	10:13
10:12	10:15	10:22	10:31
10:48	10:51	10:58	11:07
11:06	11:09	11:16	11:25
11:42	11:45	11:52	12:01
12:00	12:03	12:10	12:19
12:18	12:21	12:28	12:37
12:36	12:39	12:46	12:55
12:54	12:57	1:04	1:13
1:12	1:15	1:22	1:31
1:30	1:33	1:40	1:49
1:48	1:51	1:58	2:07
2:06	2:09	2:16	2:25
2:24	2:27	2:34	2:43
2:42	2:45	2:52	3:01
3:18	3:21	3:28	3:37
3:54	3:57	4:04	4:13
4:30	4:33	4:40	4:49
5:06	5:09	5:16	5:25
5:42	5:45	5:52	6:01
6:54	6:57	7:04	7:13

⇄ P.M. A.M. ⇄

⇄ A.M. P.M. ⇄

No service during winter and spring breaks

No hay servicio durante las pausas de invierno y primavera

12/15/2024 – 1/4/2025

3/23/2025 – 3/29/2025

See page 118 for more information about dates of service on Line 28.

Vea la página 118 para más información sobre las fechas de servicio de esta línea.

e = End of the line. Termina la línea.

Line 28 continued on next page.

28

UCSB SHUTTLE

UCSB • El Colegio • San Joaquin • Camino Real Marketplace

From UCSB to Camino Real Marketplace

UCSB Ⓐ ▶	Santa Catalina Hall Ⓑ ▶	Santa Felicia & Marketplace Ⓓ
-------------	----------------------------	----------------------------------

MONDAY - FRIDAY (UCSB IN)

7:49	7:58	8:06
8:25	8:34	8:42
9:01	9:10	9:18
9:37	9:46	9:54
10:13	10:22	10:30
10:49	10:58	11:06
11:25	11:34	11:42 ^e

From Camino Real Marketplace to UCSB

Santa Felicia & Marketplace Ⓓ ▶	Storke & Marketplace Ⓒ ▶	El Colegio & Camino Corto Ⓑ ▶	UCSB Ⓐ
------------------------------------	-----------------------------	----------------------------------	-----------

MONDAY - FRIDAY (UCSB IN)

7:30	7:33	7:40	7:49
8:06	8:09	8:16	8:25
8:42	8:45	8:52	9:01
9:18	9:21	9:28	9:37
9:54	9:57	10:04	10:13
10:30	10:33	10:40	10:49
11:06	11:09	11:16	11:25

⇐ P.M.

P.M. ⇒

No service during winter and spring breaks

No hay servicio durante las pausas de invierno y primavera

12/15/2024 – 1/4/2025

3/23/2025 – 3/29/2025

See page 118 for more information about dates of service on Line 28.

Vea la página 118 para más información sobre las fechas de servicio de esta línea.

e = End of the line. Termina la línea.

UCSB SHUTTLE

28

UCSB • El Colegio • San Joaquin • Camino Real Marketplace

From UCSB to Camino Real Marketplace

From Camino Real Marketplace to UCSB

UCSB (A) ▶	Santa Catalina Hall (B) ▶	Santa Felicia & Marketplace (D)
MONDAY - FRIDAY (UCSB OUT)		
7:45	7:52	8:00
8:15	8:22	8:30
8:45	8:52	9:00
9:15	9:22	9:30
9:45	9:52	10:00
10:15	10:22	10:30
10:45	10:52	11:00
11:45	11:52	12:00
12:15	12:22	12:30
12:45	12:52	1:00
1:15	1:22	1:30
1:45	1:52	2:00
2:15	2:22	2:30
2:45	2:52	3:00
3:15	3:22	3:30
3:45	3:52	4:00
4:15	4:22	4:30
4:45	4:52	5:00
5:15	5:22	5:30
5:45	5:52	6:00
6:15	6:22	6:30
6:45	6:52	7:00
7:45	7:52	8:00
8:15	8:22	8:30
8:45	8:52	9:00
9:15	9:22	9:30
9:45	9:52	10:00
10:15	10:22	10:30
10:45	10:52	11:00

Santa Felicia & Marketplace (D) ▶	Storke & Marketplace (C) ▶	El Colegio & Camino Corto (B) ▶	UCSB (A)
MONDAY - FRIDAY (UCSB OUT)			
7:30	7:32	7:37	7:45
8:00	8:02	8:07	8:15
8:30	8:32	8:37	8:45
9:00	9:02	9:07	9:15
9:30	9:32	9:37	9:45
10:00	10:02	10:07	10:15
10:30	10:32	10:37	10:45
11:30	11:32	11:37	11:45
12:00	12:02	12:07	12:15
12:30	12:32	12:37	12:45
1:00	1:02	1:07	1:15
1:30	1:32	1:37	1:45
2:00	2:02	2:07	2:15
2:30	2:32	2:37	2:45
3:00	3:02	3:07	3:15
3:30	3:32	3:37	3:45
4:00	4:02	4:07	4:15
4:30	4:32	4:37	4:45
5:00	5:02	5:07	5:15
5:30	5:32	5:37	5:45
6:00	6:02	6:07	6:15
6:30	6:32	6:37	6:45
7:30	7:32	7:37	7:45
8:00	8:02	8:07	8:15
8:30	8:32	8:37	8:45
9:00	9:02	9:07	9:15
9:30	9:32	9:37	9:45
10:00	10:02	10:07	10:15
10:30	10:32	10:37	10:45
11:00	11:02	11:07	11:15^e

⇨ P.M. A.M. ⇨

⇨ A.M. P.M. ⇨

e = End of the line. Termina la línea.

UCSB SHUTTLE

UCSB • El Colegio • San Joaquin • Camino Real Marketplace

From UCSB to Camino Real Marketplace

From Camino Real Marketplace to UCSB

	UCSB (A) ▶	Santa Catalina Hall (B) ▶	Santa Felicia & Marketplace (D)
	SATURDAY & SUNDAY		

	7:39	7:45	7:54
	8:09	8:15	8:24
	8:39	8:45	8:54
	9:09	9:15	9:24
	9:39	9:45	9:54
	10:09	10:15	10:24
	10:39	10:45	10:54
	11:09	11:15	11:24
	11:39	11:45	11:54
	12:09	12:15	12:24
	12:39	12:45	12:54
	1:09	1:15	1:24
	1:39	1:45	1:54
	2:09	2:15	2:24
	2:39	2:45	2:54
	3:09	3:15	3:24
	3:39	3:45	3:54
	4:09	4:15	4:24
	4:39	4:45	4:54
	5:09	5:15	5:24
	5:39	5:45	5:54
	6:09	6:15	6:24
	6:39	6:45	6:54
	7:09	7:15	7:24
	7:39	7:45	7:54
	8:09	8:15	8:24
	8:39	8:45	8:54
	9:09	9:15	9:24
	9:39	9:45	9:54
	10:09 x	10:15 x	10:24 e, x

	Santa Felicia & Marketplace (D) ▶	Storke & Marketplace (C) ▶	El Colegio & Camino Corto (B) ▶	UCSB (A)
	SATURDAY & SUNDAY			
	7:24	7:25	7:29	7:39
	7:54	7:55	7:59	8:09
	8:24	8:25	8:29	8:39
	8:54	8:55	8:59	9:09
	9:24	9:25	9:29	9:39
	9:54	9:55	9:59	10:09
	10:24	10:25	10:29	10:39
	10:54	10:55	10:59	11:09
	11:24	11:25	11:29	11:39
	11:54	11:55	11:59	12:09
	12:24	12:25	12:29	12:39
	12:54	12:55	12:59	1:09
	1:24	1:25	1:29	1:39
	1:54	1:55	1:59	2:09
	2:24	2:25	2:29	2:39
	2:54	2:55	2:59	3:09
	3:24	3:25	3:29	3:39
	3:54	3:55	3:59	4:09
	4:24	4:25	4:29	4:39
	4:54	4:55	4:59	5:09
	5:24	5:25	5:29	5:39
	5:54	5:55	5:59	6:09
	6:24	6:25	6:29	6:39
	6:54	6:55	6:59	7:09
	7:24	7:25	7:29	7:39
	7:54	7:55	7:59	8:09
	8:24	8:25	8:29	8:39
	8:54	8:55	8:59	9:09
	9:24	9:25	9:29	9:39
	9:54 x	9:55 x	9:59 x	10:09 x

⇐ P.M. A.M. ⇐

⇐ A.M. P.M. ⇐

No service during winter and spring breaks

No hay servicio durante las pausas de invierno y primavera

12/15/2024 – 1/4/2025

3/23/2025 – 3/29/2025

See page 118 for more information about dates of service on Line 28.

Vea la página 118 para más información sobre las fechas de servicio de esta línea.

x = This trip does not run on Sundays. Este viaje no opera los domingos.

e = End of line. Termina la línea.

BOOSTER SERVICES

Servicios de Refuerzo



To reduce overloads, extra public transportation is provided for passengers traveling between the local community and junior and senior high schools. Anyone may ride these buses.

For schedule information, please call 805-963-3366, visit www.sbmtd.gov, or refer to the Booster Service Supplement available at the Transit Center or through your school.



Para evitar la sobrecarga de pasajeros, se ofrece transporte público adicional para los pasajeros que necesitan el autobús para ir a las escuelas intermedias y secundarias de la comunidad. Cualquier persona puede utilizar estos autobuses.

Para información sobre horarios, por favor llame al 805-963-3366, visite www.sbmtd.gov o refiérase al suplemento disponible en el Centro de Tránsito o a través de su escuela.

Origin/Destination	Line		Area served
Alpha Resource Center	2010	AM	Transit Center, La Cumbre
Santa Barbara Jr. High School	2110	PM	Transit Center
La Colina Jr. High School	2410	AM PM	Rhoads/Walnut
La Colina Jr. High School	2420	AM PM	University Drive
La Colina Jr. High School	2430	AM PM	Hollister Avenue
San Marcos High School	2510	AM PM	Westside
San Marcos High School	2520	AM PM	Transit Center
San Marcos High School	2530	AM PM	Westside
San Marcos High School	2540	AM	Mesa
Goleta Valley Jr. High School	2610	AM PM	Old Town Goleta
Goleta Valley Jr. High School	2620	AM PM	Winchester Canyon
Goleta Valley Jr. High School	2630	AM PM	Santa Barbara Shores
Goleta Valley Jr. High School	2650	AM PM	Isla Vista
Dos Pueblos High School	2710	AM PM	Isla Vista
Dos Pueblos High School	2720	AM PM	Old Town Goleta
Dos Pueblos High School	2730	AM PM	Cathedral Oaks, La Cumbre
Dos Pueblos High School	2740	AM PM	Winchester, Ellwood

Booster buses run on school days only.

Los autobuses adicionales sólo operan en días de escuela.

Regional Transportation Information

Información Sobre el Transporte Regional



The Clean Air Express provides weekday commuter bus service from Santa Maria, Lompoc, and the Santa Ynez Valley to Santa Barbara, Goleta, and UCSB.

805-692-1902
www.CleanAirExpress.com



Gold Coast Transit provides public bus and paratransit service between the Cities of Ojai, Oxnard, Port Hueneme, Ventura and western Ventura County.

805-487-4222
www.goldcoasttransit.org



Santa Barbara Airbus makes 16 trips daily between Los Angeles Intl. Airport (LAX) and 3 Santa Barbara Area Locations! Stops in Goleta, Carpinteria, and Santa Barbara.

805-964-7759
www.santabarbaraairbus.com



The Ventura County Transportation Commission (VCTC) operates the Coastal Express with service between Ventura & Santa Barbara 7 days a week. With a valid transfer slip from VCTC, you pay only \$1.00 to ride MTD!

800-438-1112
www.goventura.org



Traffic Solutions promotes and encourages alternatives to driving alone, with the goals of reducing traffic congestion, air pollution & vehicle miles driven as well as improving the quality of life for employees, visitors, and residents of Santa Barbara County.

805-963-SAVE
www.trafficsolutions.info



Easy Lift is a non-profit, charitable organization established to provide "Dial-A-Ride" type transportation on

the South Coast to people with disabilities who cannot use regular bus service.

805-681-1181
www.easylift.org



Pacific Surfliner and Coast Starlight trains make stops in Santa Barbara, Carpinteria, and Goleta every day.

800-USA-RAIL
www.amtrak.com



PACIFIC SURFLINER™

TRANSIT TRANSFER

Transfer free.
Travel more.



Ready to get more value out of your train ticket and enjoy Southern California's best destinations? The **Pacific Surfliner Transit Transfer Program** provides **free connections** to many bus and transit services at Pacific Surfliner stations from San Luis Obispo to San Diego. Seamless transfers to top travel spots get you to your destination conveniently and at a lower cost! Learn more at pacificsurfliner.com.

One Ticket, Endless Possibilities



Weekday SBCC & UCSB Service

Servicio a SBCC y UCSB en Día de Semana

Tap your valid SBCC or UCSB student ID card on the farebox during valid dates to ride any regular MTD bus. (See page 8 for details.)

Toque su identificación de estudiante válida de SBCC o UCSB en la caja de tarifas durante las fechas válidas para viajar en cualquier autobús MTD. (Vea la página 9 para detalles.)



The dates and levels of service below are subject to change.
Las fechas y niveles de servicio a continuación están sujetos a cambios.

These routes are affected by school schedules

15X

19X

27

28

Date	Page:	82	85	108	112
6/17/2024 - 9/20/2024 - UCSB Summer					
9/2/2024 - Labor Day		-	-		
11/11/2024 - Veterans Day Observed		-	-		
11/28/2024 - Thanksgiving		-	-	-	-
11/29/2024 - Day After Thanksgiving		-	-		
12/15/2024 - 1/4/2025 - SBCC & UCSB on break		-	-		-
1/5/2025 - 1/26/2025 - SBCC on break			-		
1/20/2025 - Martin Luther King, Jr. Day		-	-		
2/16/2025 - Lincoln's Birthday Observed (SBCC)					
2/17/2025 - Presidents' Day		-	-		
3/23/2025 - 3/29/2025 - SBCC & UCSB on break		-	-		-
5/25/2025 - 6/8/2025 - SBCC on break					
5/26/2025 - Memorial Day		-	-		
6/19/2025 - Juneteenth		-	-		-
6/16/2025 - 9/19/2025 - UCSB Summer					
7/4/2025 - Independence Day		-	-		

Bus runs on regular schedule.
El autobús opera en horario regular.

Bus runs on alternate schedule.
El autobús opera en horario alterno.

- Bus does not run.
El autobús no opera.

Bus runs on Saturday schedule.
El autobús opera en horario sábado.

Bus runs on Sunday schedule.
El autobús opera en horario domingo.

See specific schedule pages for dates not listed above.

Consulte las páginas específicas del horario para las fechas no mencionadas arriba.

2024 - 2025 Holiday Service Schedule



2024 - 2025 Servicio de Días Feriados



August 2024							September 2024							October 2024						
S	M	T	W	Th	F	S	S	M	T	W	Th	F	S	S	M	T	W	Th	F	S
				1	2	3	1	2	3	4	5	6	7	6	7	8	9	10	11	12
4	5	6	7	8	9	10	8	9	10	11	12	13	14	13	14	15	16	17	18	19
11	12	13	14	15	16	17	15	16	17	18	19	20	21	20	21	22	23	24	25	26
18	19	20	21	22	23	24	22	23	24	25	26	27	28	27	28	29	30	31		
25	26	27	28	29	30	31	29	30												

November 2024							December 2024							January 2025						
S	M	T	W	Th	F	S	S	M	T	W	Th	F	S	S	M	T	W	Th	F	S
					1	2	1	2	3	4	5	6	7	5	6	7	8	9	10	11
3	4	5	6	7	8	9	8	9	10	11	12	13	14	12	13	14	15	16	17	18
10	11	12	13	14	15	16	15	16	17	18	19	20	21	19	20	21	22	23	24	25
19	18	19	20	21	22	23	22	23	24	25	26	27	28	26	27	28	29	30	31	
24	25	26	27	28	29	30	29	30	31											

February 2025							March 2025							April 2025						
S	M	T	W	Th	F	S	S	M	T	W	Th	F	S	S	M	T	W	Th	F	S
						1						1	6	7	8	9	10	11	12	
2	3	4	5	6	7	8	2	3	4	5	6	7	8	13	14	15	16	17	18	19
9	10	11	12	13	14	15	9	10	11	12	13	14	15	20	21	22	23	24	25	26
16	17	18	19	20	21	22	16	17	18	19	20	21	22	27	28	29	30			
23	24	25	26	27	28		23	24	25	26	27	28	29							
							30	31												

May 2025							June 2025							July 2025						
S	M	T	W	Th	F	S	S	M	T	W	Th	F	S	S	M	T	W	Th	F	S
				1	2	3	1	2	3	4	5	6	7	6	7	8	9	10	11	12
4	5	6	7	8	9	10	8	9	10	11	12	13	14	13	14	15	16	17	18	19
11	12	13	14	15	16	17	15	16	17	18	19	20	21	20	21	22	23	24	25	26
18	19	20	21	22	23	24	22	23	24	25	26	27	28	27	28	29	30	31		
25	26	27	28	29	30	31	29	30												

 Weekday Service / Servicio regular
 Saturday Service / Servicio de sábado

 Sunday Service / Servicio de domingo
 No Bus Service / No hay servicio

Date/Fecho	Holiday/Día Feriado	Service/Servicio
9/2/2024	Labor Day/Día de Trabajo	Sunday Service/Servicio de domingo
11/11/2024	Veterans' Day (Observed)/Día de los Veteranos (Observado)	Saturday Service/Servicio de sábado
11/28/2024	Thanksgiving/Día de Acción de Gracias	No Service/No hay servicio
11/29/2024	Day after Thanksgiving/Día después de Acción de Gracias	Sunday Service/Servicio de domingo
12/24/2024	Christmas Eve/Noche Buena	Sunday Service/Servicio de domingo
12/25/2024	Christmas/Navidad	No Service/No hay servicio
12/31/2024	New Year's Eve/Fin de Año	Sunday Service/Servicio de sábado
1/1/2025	New Year's Day/Año Nuevo	Sunday Service/Servicio de domingo
1/20/2025	Martin Luther King, Jr. Day/Día de Martin Luther King, Jr.	Saturday Service/Servicio de sábado
2/17/2025	Presidents' Day/Día de los Presidentes	Saturday Service/Servicio de sábado
5/26/2025	Memorial Day/Día de los Caídos	Sunday Service/Servicio de domingo
6/19/2025	Juneteenth	Weekday Service/Servicio regular
7/4/2025	Independence Day/Día de la Independencia	Sunday Service/Servicio de domingo